



## АДМИНИСТРАЦИЯ КРАСНОДАРСКОГО КРАЯ

### ПРИКАЗ

от 28.02.2025

г. Краснодар

№ 304-КН

**Об установлении зон охраны, утверждении режимов использования земель и требований к градостроительным регламентам в границах территорий данных зон объекта культурного наследия регионального значения «Дом жилой», 1910–1912 гг. Краснодарский край, Ейский муниципальный район, Ейское городское поселение, город Ейск, улица Победы, дом 81, угол улицы Р. Люксембург, дом 52, лит. А**

В соответствии со статьями 33, 34 Федерального закона от 25 июня 2002 г. № 73-ФЗ «Об объектах культурного наследия (памятниках истории и культуры) народов Российской Федерации», Законом Краснодарского края от 23 июля 2015 г. № 3223-КЗ «Об объектах культурного наследия (памятниках истории и культуры) народов Российской Федерации, расположенных на территории Краснодарского края», постановлением Правительства Российской Федерации от 12 сентября 2015 г. № 972 «Об утверждении Положения о зонах охраны объектов культурного наследия (памятниках истории и культуры) народов Российской Федерации и о признании утратившими силу отдельных положений нормативных правовых актов Правительства Российской Федерации», приказом Федеральной службы государственной регистрации, кадастра и картографии от 26 июля 2022 г. № п/0292 «Об установлении формы графического описания местоположения границ населенных пунктов, территориальных зон, особо охраняемых природных территорий, зон с особыми условиями использования территории, формы текстового описания местоположения границ населенных пунктов, территориальных зон, требований к точности определения координат характерных точек границ населенных пунктов, территориальных зон, особо охраняемых природных территорий, зон с особыми условиями использования территории, формату электронного документа, содержащего сведения о границах населенных пунктов, территориальных зон, особо охраняемых природных территорий, зон с особыми условиями использования территории», Положением об управлении государственной охраны объектов культурного наследия администрации Краснодарского края, утвержденного постановлением главы администрации (губернатора) Краснодарского края от 8 декабря 2016 г. № 1000 «Об управлении государственной охраны объектов культурного наследия администрации Краснодарского края», п р и к а з ы в а ю:

1. Утвердить:

1) зоны охраны объекта культурного наследия регионального значения «Дом жилой», 1910–1912 гг. Краснодарский край, Ейский муниципальный район, Ейское городское поселение, город Ейск, улица Победы, дом 81, угол улицы Р. Люксембург, дом 52, лит. А, согласно приложению 1 к настоящему приказу;

2) режимы использования земель и требования к градостроительным регламентам в границах территорий зон охраны объекта культурного наследия регионального значения «Дом жилой», 1910–1912 гг. Краснодарский край, Ейский муниципальный район, Ейское городское поселение, город Ейск, улица Победы, дом 81, угол улицы Р. Люксембург, дом 52, лит. А, согласно приложению 2 к настоящему приказу.

2. Отделу государственного учета объектов культурного наследия управления государственной охраны объектов культурного наследия администрации Краснодарского края (Гончаров А.В.) обеспечить:

1) размещение (опубликование) настоящего приказа на сайте в информационно-телекоммуникационной сети «Интернет» [admkrain.krasnodar.ru](http://admkrain.krasnodar.ru) и на «Официальном интернет-портале правовой информации» ([www.pravo.gov.ru](http://www.pravo.gov.ru));

2) направление в семидневный срок со дня принятия настоящего приказа его копии в Управление Министерства юстиции Российской Федерации по Краснодарскому краю;

3) направление в срок не более чем пять рабочих дней со дня принятия настоящего приказа его копии в филиал ППК «Роскадастр» по Краснодарскому краю;

4) направление в семидневный срок со дня принятия настоящего приказа его копии в администрацию муниципального образования Ейский район.

3. Убытки, причиненные ограничением прав в связи с установлением зон с особыми условиями использования территорий, подлежат возмещению в установленном законодательством Российской Федерации порядке.

4. Контроль за выполнением настоящего приказа оставляю за собой.

5. Приказ вступает в силу на следующий день после его официального опубликования.

Начальник управления  
государственной охраны объектов  
культурного наследия  
администрации Краснодарского края



Г.Г. Давыденко

## Приложение 1

УТВЕРЖДЕНЫ

приказом администрации

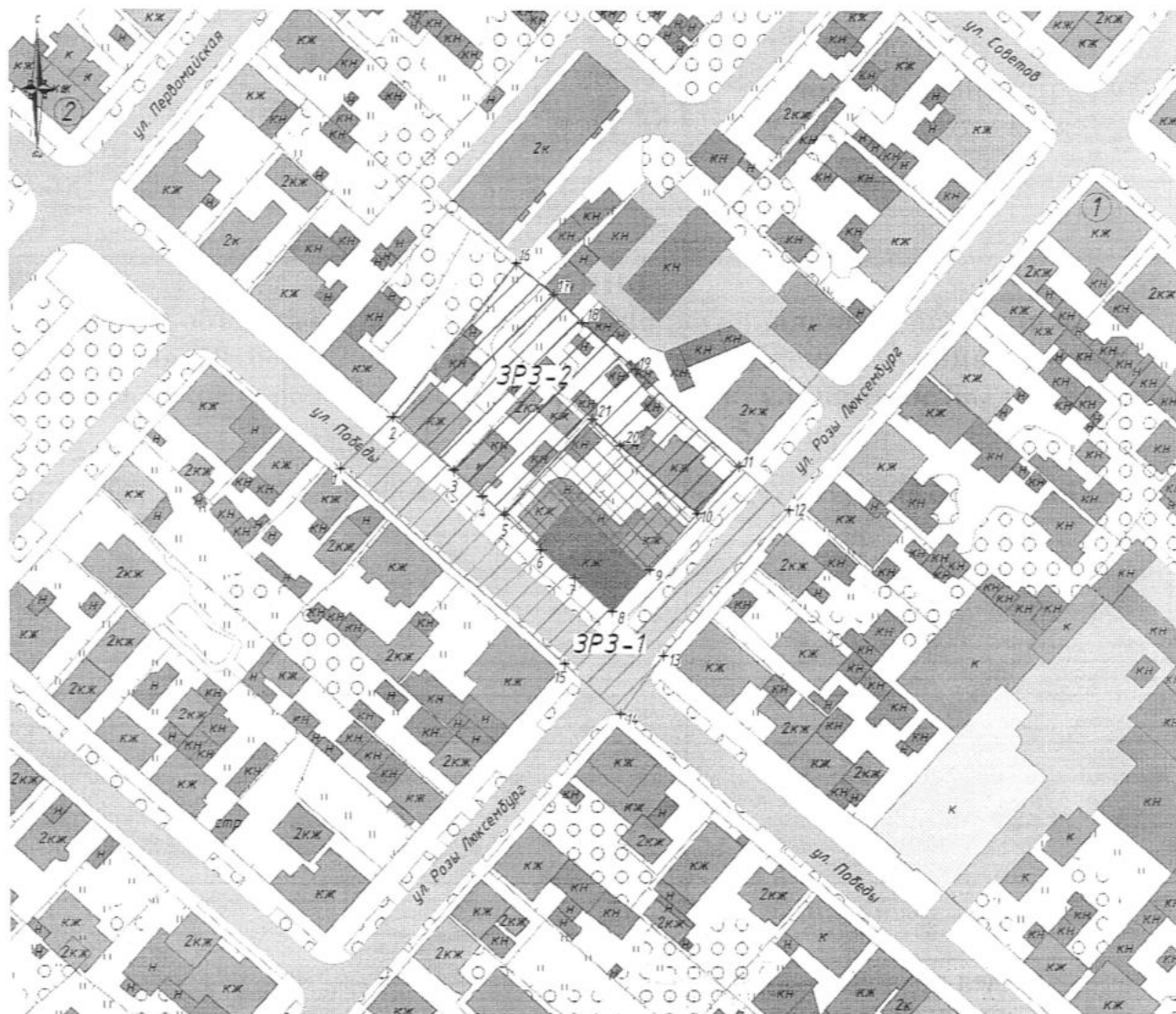
Краснодарского края

от 28.02.2025 № 301-КН











### ЗОНЫ

охраны объекта культурного наследия регионального значения «Дом жилой», 1910–1912 гг. Краснодарский край, Ейский муниципальный район, Ейское городское поселение, город Ейск, улица Победы, дом 81, угол улицы Р. Люксембург, дом 52, лит. А

Карта (схема) границ зон охраны объекта культурного наследия



## Условные обозначения:

	Рассматриваемый объект культурного наследия регионального значения, находящийся на государственной охране: «Дом жилой», расположенный по адресу: Краснодарский край, Ейский муниципальный район, Ейское городское поселение, город Ейск, улица Победы, дом 81, угол улицы Р. Люксембург, дом 52, лит. А
	Иные объекты культурного наследия регионального значения, находящийся на государственной охране: 1. «Здание, где находилась подпольная типография группы Кубанского комитета РСДРП», расположенный по адресу: Краснодарский край, Ейский район, г. Ейск, угол ул. Р. Люксембург, 39 и ул. Советов, 82 2. «Дом, в котором останавливался председатель ВЦИК М.И. Калинин», расположенный по адресу: Краснодарский край, Ейский район, г. Ейск, ул. Первомайская, 74
	Выявленные объекты культурного наследия
	Ценные объекты историко-градостроительной среды
	Дорожно-транспортные сети
	Нежилая хозяйственная застройка
	Жилая и административная застройка
	Территория объекта культурного наследия
	Зона регулирования застройки и хозяйственной деятельности ЗРЗ-1
	Зона регулирования застройки и хозяйственной деятельности ЗРЗ-2
+1	Номер характерной (поворотной) точки границ зон охраны

**Перечень координат характерных (поворотных) точек границ зоны регулирования застройки и хозяйственной деятельности (ЗРЗ-1) объекта культурного наследия регионального значения**

Сведения об объекте					
№ п/п	Характеристики объекта		Описание характеристик		
1	2		3		
1	Местоположение объекта		Краснодарский край, Ейский район, г. Ейск		
2	Площадь объекта + величина погрешности определения площади (Р+ДельтаР)				
3	Иные характеристики зоны		-		
Сведения о местоположении границ объекта					
1. Система координат МСК-23 (Зона 1)					
2. Сведения о характерных точках границ объекта					
Обозначение характерных точек границ	Координаты, м		Метод определения координат характерной точки	Средняя квадратическая погрешность положения характерной точки (Mt), м	Описание обозначения точки на местности (при наличии)
	X	Y			

1	2	3	4	5	6
1	664613.14	1322099.18	аналитический	0,1	-
2	664623.88	1322109.89	аналитический	0,1	-
3	664612.71	1322122.68	аналитический	0,1	-
4	664607.39	1322128.62	аналитический	0,1	-
5	664603.68	1322133.16	аналитический	0,1	-
6	664596.57	1322140.87	аналитический	0,1	-
7	664590.48	1322147.79	аналитический	0,1	-
8	664583.46	1322155.64	аналитический	0,1	-
9	664592.40	1322163.52	аналитический	0,1	-
10	664603.85	1322173.47	аналитический	0,1	-
11	664613.66	1322182.15	аналитический	0,1	-
12	664604.41	1322192.62	аналитический	0,1	-
13	664574.31	1322166.30	аналитический	0,1	-
14	664562.15	1322157.41	аналитический	0,1	-
15	664572.51	1322145.75	аналитический	0,1	-
1	664613.14	1322099.18	аналитический	0,1	-
3. Сведения о характерных точках части (частей) границ объекта					
Обозначение характерных точек границ	Координаты, м		Метод определения координат характерной точки	Средняя квадратическая погрешность положения характерной точки (Mt), м	Описание обозначения точки на местности (при наличии)
	X	Y			
1	2	3	4	5	6
-	-	-	-	-	-

**Перечень координат характерных (поворотных) точек границ зоны регулирования застройки и хозяйственной деятельности (ЗРЗ-2) объекта культурного наследия регионального значения**

Сведения об объекте				
№ п/п	Характеристики объекта	Описание характеристик		
1	2	3		
1	Местоположение объекта	Краснодарский край, Ейский район, г. Ейск		
2	Площадь объекта + величина погрешности определения площади (Р+ДельтаР)			
3	Иные характеристики зоны	-		
Сведения о местоположении границ объекта				
1. Система координат МСК-23 (Зона 1)				
2. Сведения о характерных точках границ объекта				
Обозначение	Координаты, м	Метод	Средняя	Описание



характерных точек границ	X	Y	определения координат характерной точки	квадратическая погрешность положения характерной точки (Mt), м	обозначения точки на местности (при наличии)
1	2	3	4	5	6
2	664623.88	1322109.89	аналитический	0,1	-
16	664655.76	1322135.77	аналитический	0,1	-
17	664649.44	1322143.59	аналитический	0,1	-
18	664643.50	1322149.68	аналитический	0,1	-
19	664633.76	1322160.69	аналитический	0,1	-
11	664613.66	1322182.15	аналитический	0,1	-
10	664603.85	1322173.47	аналитический	0,1	-
20	664618.05	1322157.32	аналитический	0,1	-
21	664623.53	1322151.70	аналитический	0,1	-
5	664603.68	1322133.16	аналитический	0,1	-
4	664607.39	1322128.62	аналитический	0,1	-
3	664612.71	1322122.68	аналитический	0,1	-
2	664623.88	1322109.89	аналитический	0,1	-
3. Сведения о характерных точках части (частей) границ объекта					
Обозначение характерных точек границ	Координаты, м		Метод определения координат характерной точки	Средняя квадратическая погрешность положения характерной точки (Mt), м	Описание обозначения точки на местности (при наличии)
	X	Y			
1	2	3	4	5	6
-	-	-	-	-	-

Начальник управления  
государственной охраны объектов  
культурного наследия  
администрации Краснодарского края



Г.Г. Давыденко

## Приложение 2

### УТВЕРЖДЕНЫ

приказом администрации

Краснодарского края

от 28.02.2025 № 301-КН

### РЕЖИМЫ

**использования земель и требования к градостроительным регламентам в границах территорий зон охраны объекта культурного наследия регионального значения «Дом жилой», 1910–1912 гг. Краснодарский край, Ейский муниципальный район, Ейское городское поселение, город Ейск, улица Победы, дом 81, угол улицы Р. Люксембург, дом 52, лит. А**

**Режим использования земель и требования к градостроительным регламентам в границах зоны регулирования застройки и хозяйственной деятельности (ЗРЗ-1) объекта культурного наследия**

В границах зоны регулирования застройки и хозяйственной деятельности (ЗРЗ-1) объекта культурного наследия **разрешается:**

проведение мероприятий, направленных на обеспечение пожарной и экологической безопасности;

организация пешеходных и велосипедных дорожек;

строительство объектов капитального строительства с соблюдением следующих требований:

только сооружения для обслуживания транспортной и инженерной инфраструктуры;

строительство только подземных объектов;

прокладка новых инженерных сетей (теплотрасс, газопровода, электрокабеля и т.д.) подземным способом; на участках со сложными геологическими условиями (наличие твердых скальных пород) допускается прокладка инженерных сетей наземным и надземными способами при обосновании их трассировки, с учетом условий наименьшего оказания ими воздействия на визуальное восприятие;

реконструкция существующих сооружений и линейных объектов инженерной инфраструктуры без увеличения их габаритов в наземной части, устранение надземных электрических кабелей;

снос (демонтаж) объектов капитального строительства, а также некапитальных строений и сооружений;

благоустройство территории: устройство элементов освещения, малых архитектурных форм, соответствующих по стилю и масштабу исторической градостроительной среде (фонарные столбы, скамьи, ограждения) с применением характерных исторических или стилизованных элементов;

мероприятия по регулировке озеленения: санация с сохранением состава

ценных пород древесных и кустарниковых насаждений на озелененных территориях, уборка сухостоя, посадка деревьев, кустарников, разбивка газонов, цветников;

устройство местных проездов к зданиям, пожарных и технических проездов;

размещение временных инженерных сетей, сооружений (бытовок, ограждения и т.д.) на период строительных и ремонтных работ.

В границах зоны регулирования застройки и хозяйственной деятельности (ЗРЗ-1) объекта культурного наследия **запрещается:**

размещение объектов, являющихся источниками повышенной пожаро- и взрывоопасности;

строительство объектов капитального строительства с нарушением требований к строительству объектов капитального строительства для данной зоны;

реконструкция существующих сооружений и линейных объектов инженерной инфраструктуры с увеличением их габаритов в наземной части;

прокладка инженерных коммуникаций (теплотрасса, газопровод, водопровод, канализация) наземным и надземным способами, за исключением временных сетей, а также случаев, когда отсутствует техническая возможность их прокладки подземным способом. В таком случае предусмотреть адаптацию инженерных сооружений к природной и градостроительной среде путем устройства маскирующего озеленения, декоративных элементов (шпалер, пергол, берсо и т.п.) и иных архитектурных решений;

проведение строительных и иных работ на земельном участке, непосредственно связанном с земельным участком в границах территории объекта культурного наследия, без наличия в проектной документации разделов об обеспечении сохранности указанного объекта культурного наследия;

ремонт и реконструкция существующей наземной транспортной инфраструктуры с увеличением высотных отметок;

использование строительных технологий, создающих динамические нагрузки на объект культурного наследия;

размещение антенно-мачтовых сооружений связи;

искажение исторической планировочной структуры: изменение исторически сложившихся красных линий (исторических линий застройки), выступы земельных участков за историческую красную линию, изменение существующего профиля улиц;

на территории перед главными фасадами объектов культурного наследия и ценных градоформирующих объектов запрещается: складирование строительных материалов, хранение транспортных средств, установка временных построек и пристроек, за исключением остановок общественного транспорта, при условии их устройства на расстоянии не менее 1,8 м от уличного фасада и с учетом сохранения условий их визуального восприятия;

размещение всех видов наружной рекламы на общих градостроительных пространствах, в том числе: транспарантов-перетяжек, рекламных щитов, стендов и т.п., за исключением рекламных конструкций в виде панелей-кронштейнов размерами не более 70 x 70 см, выполненных в стилистике исторической застройки и используемых в качестве вывесок.



установка ограждений, не соответствующих следующим требованиям:  
с просветом не менее 50 процентов поверхности ограждения;  
высотой не более 1,2 метра.

**Режим использования земель и требования к градостроительным регламентам в границах зоны регулирования застройки и хозяйственной деятельности (ЗРЗ-2) объекта культурного наследия**

В границах зоны регулирования застройки и хозяйственной деятельности (ЗРЗ-2) объекта культурного наследия **разрешается:**

строительство объектов капитального строительства с соблюдением следующих требований:

максимальная высота первой линии застройки квартала от отметки существующего уровня земли до конькового завершения при двух и много скатной кровле – 8 метров;

максимальная высота внутриквартальной застройки от отметки существующего уровня земли до конькового завершения при двух и много скатной кровле – 12 метров;

максимальная этажность для первой линии застройки квартала – 1 этаж;

максимальная этажность для внутриквартальной застройки – 2 этажа;

тип крыши – двускатная, вальмовая, с углом наклона 20-35 градусов;

материалы отделки фасадов – оштукатуренные и окрашенные поверхности; терракотово-коричневый лицевой кирпич; возможна имитация исторической кирпичной кладки; допустимо сочетание стеклянных поверхностей с кирпичными или оштукатуренными элементами;

материалы отделки кровли – окрашенные из металлического профилированного листа с фальцевыми соединениями; допускается применение современных рулонных кровельных материалов;

цветовое решение: для оштукатуренных фасадов – светлые пастельные тона; декоративные элементы (наличники, пилястры, карнизы) - светлого оттенка, сочетающегося с цветом стен; коричнево-терракотовый цвет кирпичной кладки - для неоштукатуренных фасадов; бордовый, темно-коричневый, вишневый, темно-зеленый, серый – для кровли;

капитальный ремонт и реконструкция объектов капитального строительства с соблюдением следующих требований:

с сохранением объемно-пространственных характеристик (размеров, пропорций, высоты) или, в случае изменения объемно-пространственных характеристик, без превышения предельных параметров строительства в границах данной зоны;

с использованием типа крыши, материалов отделки и цветовых решений в соответствии с требованиями к строительству в границах данной зоны;

строительство подземных линейных объектов транспортной и инженерной инфраструктур;

капитальный ремонт и реконструкция существующих инженерных сетей, а также прокладка новых инженерных сетей (теплотрасс, газопровода, электрокабеля и т.д.) подземным способом; на участках со сложными геологическими условиями (наличие твердых скальных пород) допускается

прокладка инженерных сетей наземным и надземными способами при обосновании их трассировки, с учетом условий наименьшего оказания ими воздействия на визуальное восприятие;

проведение мероприятий, направленных на обеспечение пожарной и экологической безопасности;

снос (демонтаж) объектов капитального строительства, а также некапитальных строений и сооружений;

проведение работ по озеленению территории: санация с сохранением состава ценных пород древесных и кустарниковых насаждений на озелененных территориях, разбивка газонов, цветников;

размещение информационных конструкций (информационная табличка с площадью информационного поля не более 0,2 кв. м; вывеска высотой не более 0,4 м), временных элементов информационно-декоративного оформления событийного характера (мобильные информационные конструкции, отдельно стоящие элементы с площадью информационного поля до 2,5 кв. м), включая праздничное оформление. Информационные конструкции не должны диссонировать с исторической средой. Вывески размещаются в междуэтажных пространствах главных фасадов не выше уровня первого этажа. Вывески не должны закрывать архитектурные элементы фасада и диссонировать с его стилистическими характеристиками. При размещении на одном фасаде нескольких вывесок все они должны быть одного размера и располагаться в одном уровне.

В границах зоны регулирования застройки и хозяйственной деятельности (ЗРЗ-2) объекта культурного наследия **запрещается:**

строительство объектов капитального строительства с нарушением требований к строительству объектов капитального строительства для данной зоны;

капитальный ремонт и реконструкция объектов капитального строительства с нарушением требований к капитальному ремонту и реконструкции объектов капитального строительства для данной зоны;

прокладка инженерных коммуникаций (теплотрасса, газопровод, водопровод, канализация) наземным и надземным способами, за исключением временных сетей, а также случаев, когда отсутствует техническая возможность их прокладки подземным способом. В таком случае предусмотреть адаптацию инженерных сооружений к природной и градостроительной среде путем устройства маскирующего озеленения, декоративных элементов (шпалер, пергол, берсо и т.п.) и иных архитектурных решений;

проведение строительных и иных работ на земельном участке, непосредственно связанном с земельным участком в границах территории объекта культурного наследия, без наличия в проектной документации разделов об обеспечении сохранности указанного объекта культурного наследия;


использование строительных технологий, создающих динамические нагрузки на объект культурного наследия;

размещение всех видов наружной рекламы на главных фасадах зданий, в том числе: транспарантов-перетяжек, рекламных щитов, стендов и т.п., за исключением рекламных конструкций в виде панелей-кронштейнов размерами не более 70 x 70 см, выполненных в стилистике исторической застройки и используемых в качестве вывесок. Запрещено размещение вывесок в оконных и

дверных проемах фасадов, воспринимаемых из общественных городских пространств;

размещение антенно-мачтовых сооружений связи.

Начальник управления  
государственной охраны объектов  
культурного наследия  
администрации Краснодарского края



Г.Г. Давыденко