



**АДМИНИСТРАЦИЯ КРАСНОДАРСКОГО КРАЯ**  
**ПРИКАЗ**

от 26.02.2025

г. Краснодар

№ 251-кн

**Об установлении зон охраны, утверждении  
режимов использования земель и требований  
к градостроительным регламентам в границах  
территорий данных зон объекта культурного наследия  
регионального значения «Правление атамана станицы  
Федоровской», 1910 г., Краснодарский край, Абинский  
район, ст-ца Федоровская, ул. Первомайская, 1**

В соответствии со статьями 33, 34 Федерального закона от 25 июня 2002 г. № 73-ФЗ «Об объектах культурного наследия (памятниках истории и культуры) народов Российской Федерации», Законом Краснодарского края от 23 июля 2015 г. № 3223-КЗ «Об объектах культурного наследия (памятниках истории и культуры) народов Российской Федерации, расположенных на территории Краснодарского края», постановлением Правительства Российской Федерации от 12 сентября 2015 г. № 972 «Об утверждении Положения о зонах охраны объектов культурного наследия (памятниках истории и культуры) народов Российской Федерации и о признании утратившими силу отдельных положений нормативных правовых актов Правительства Российской Федерации», приказом Федеральной службы государственной регистрации, кадастра и картографии от 26 июля 2022 г. № п/0292 «Об установлении формы графического описания местоположения границ населенных пунктов, территориальных зон, особо охраняемых природных территорий, зон с особыми условиями использования территории, формы текстового описания местоположения границ населенных пунктов, территориальных зон, требований к точности определения координат характерных точек границ населенных пунктов, территориальных зон, особо охраняемых природных территорий, зон с особыми условиями использования территории, формату электронного документа, содержащего сведения о границах населенных пунктов, территориальных зон, особо охраняемых природных территорий, зон с особыми условиями использования территории», постановлением главы администрации (губернатора) Краснодарского края от 8 декабря 2016 г. № 1000 «Об управлении государственной охраны объектов культурного наследия администрации Краснодарского края», п р и к а з ы в а ю:

1. Утвердить:

1) зоны охраны объекта культурного наследия регионального значения «Правление атамана станицы Федоровской», 1910 г., Краснодарский край, Абинский район, ст-ца Федоровская, ул. Первомайская, 1, согласно приложению 1 к настоящему приказу;

2) режимы использования земель и требования к градостроительным регламентам в границах территорий зон охраны объекта культурного наследия регионального значения «Правление атамана станицы Федоровской», 1910 г., Краснодарский край, Абинский район, ст-ца Федоровская, ул. Первомайская, 1, согласно приложению 2 к настоящему приказу;

2. Отделу государственного учета объектов культурного наследия управления государственной охраны объектов культурного наследия администрации Краснодарского края (Гончаров А.В.) обеспечить:

1) размещение (опубликование) настоящего приказа на сайте в информационно-телекоммуникационной сети «Интернет» [admkrasnodar.ru](http://admkrasnodar.ru) и на «Официальном интернет-портале правовой информации» ([www.pravo.gov.ru](http://www.pravo.gov.ru));

2) направление в семидневный срок со дня принятия настоящего приказа его копии в Управление Министерства юстиции Российской Федерации по Краснодарскому краю;

3) направление в срок не более чем пять рабочих дней со дня принятия настоящего приказа его копии в филиал ППК «Роскадастр» по Краснодарскому краю;

4) направление в семидневный срок со дня принятия настоящего приказа его копии в администрацию муниципального образования Абинский район.

3. Убытки, причиненные ограничением прав в связи с установлением зон с особыми условиями использования территорий, подлежат возмещению в установленном законодательством Российской Федерации порядке.

4. Контроль за выполнением настоящего приказа оставляю за собой.

5. Приказ вступает в силу на следующий день после его официального опубликования.

Начальник управления  
государственной охраны  
объектов культурного наследия  
администрации Краснодарского края



Г.Г. Давыденко

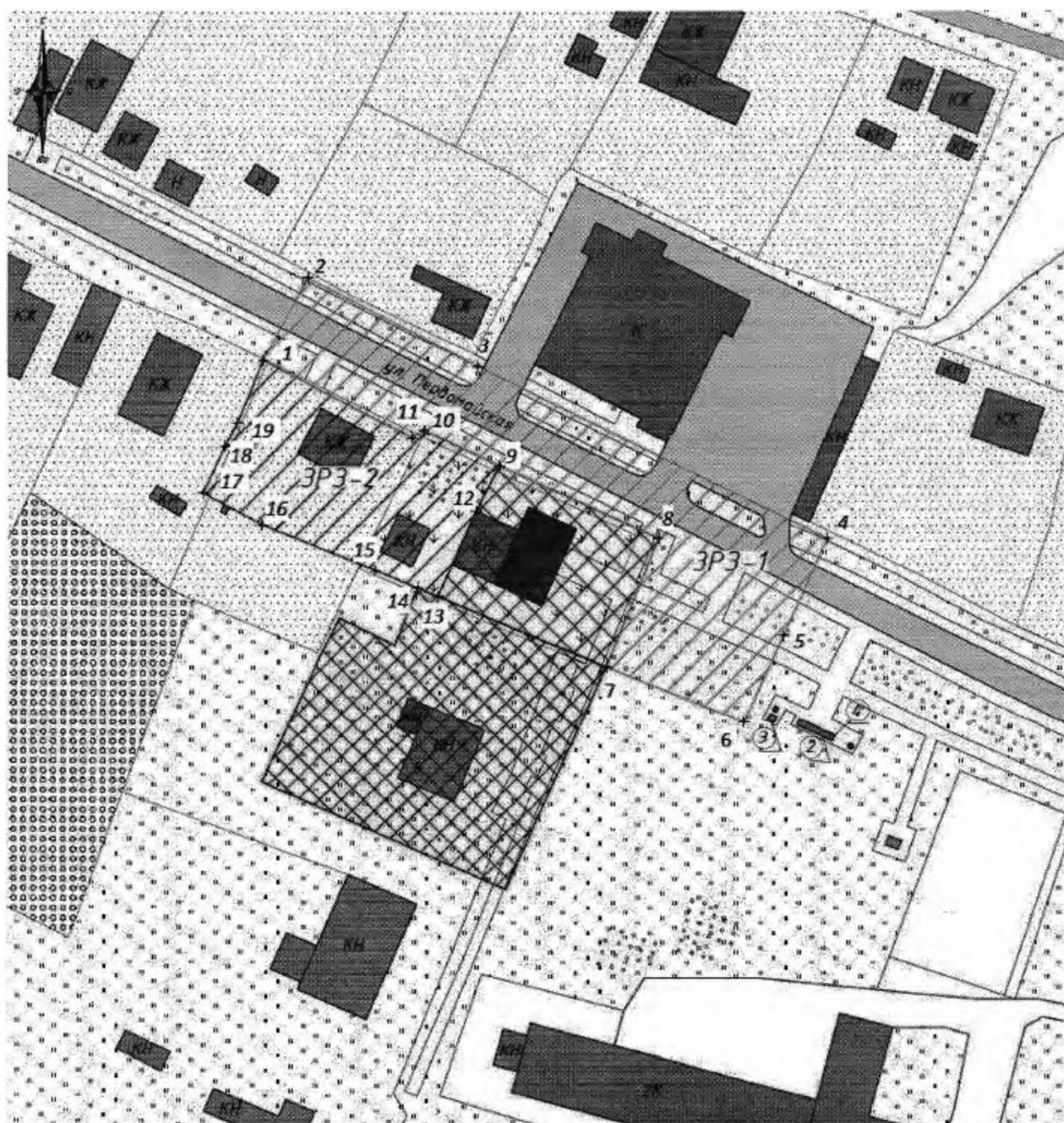
Приложение 1

УТВЕРЖДЕНЫ  
приказом администрации  
Краснодарского края  
от 26.02.2025 № 251-КН


**ЗОНЫ**


**охраны объекта культурного наследия регионального  
значения «Правление атамана станицы Федоровской»,  
1910 г., Краснодарский край, Абинский  
район, ст-ца Федоровская, ул. Первомайская, 1**

**Карта (схема) границ зон охраны объекта культурного наследия**



## Условные обозначения:

 Объект культурного наследия 1. «Правление атамана станицы Федоровской» (Краснодарский край, Абинский район, ст-ца Федоровская, ул. Первомайская, 1)


 Иные объекты культурного наследия регионального значения, находящиеся на государственной охране:


2. «Памятник воинам–землякам, погибшим в годы Великой Отечественной войны» (Краснодарский край, Абинский район, ст-ца Федоровская, центр);


3. «Памятник героям гражданской войны» (Краснодарский край, Абинский район, ст-ца Федоровская, школа № 12);

4. «Братская могила советских воинов, погибших в боях с фашистскими захватчиками» (Краснодарский край, Абинский район, ст-ца Федоровская, школа № 12);


5. «Церковно-приходская школа» (Краснодарский край, Абинский район, ст-ца Федоровская, ул. Первомайская, д. 1)


 Мемориальные объекты


 Дорожно-транспортные сети

 Нежилая хозяйственная застройка

 Жилая и административная застройка

 Территория объекта культурного наследия

 Зона регулирования застройки и хозяйственной деятельности ЗРЗ-1

 Зона регулирования застройки и хозяйственной деятельности ЗРЗ-2

+1  
Номер характерной (поворотной) точки границ зон охраны

**Перечень координат характерных (поворотных) точек границ  
зоны регулирования застройки и хозяйственной  
деятельности объекта культурного наследия  
(ЗРЗ-1)**

Сведения об объекте		
№ п/п	Характеристики объекта	Описание характеристик
1	2	3
1	Местоположение объекта	Краснодарский край, Абинский район, станица Федоровская
2	Площадь объекта ± величина погрешности определения площади ( $P \pm \Delta P$ )	-
3	Иные характеристики объекта	-
Сведения о местоположении границ объекта		
1. Система координат МСК-23 Зона 1		
2. Сведения о характерных точках границ объекта		



Обозначение характерных точек границ	Координаты, м		Метод определения координат характерной точки	Средняя квадратическая погрешность положения характерной точки (Mt), м	Описание обозначения точки на местности (при наличии)
	X	Y			
1	2	3	4	5	6
1	483037.71	1337907.13	Аналитический метод	0,1	-
2	483054.30	1337916.07	Аналитический метод	0,1	-
3	483036.62	1337950.42	Аналитический метод	0,1	-
4	483002.06	1338020.90	Аналитический метод	0,1	-
5	482982.71	1338012.15	Аналитический метод	0,1	-
6	482965.28	1338004.13	Аналитический метод	0,1	-
7	482976.44	1337976.35	Аналитический метод	0,1	-
8	483002.05	1337986.88	Аналитический метод	0,1	-
9	483016.78	1337954.74	Аналитический метод	0,1	-
10	483023.79	1337939.46	Аналитический метод	0,1	-
11	483022.27	1337937.09	Аналитический метод	0,1	-
1	483037.71	1337907.13	Аналитический метод	0,1	-

3. Сведения о характерных точках части (частей) границы объекта

Обозначение характерных точек границ	Координаты, м		Метод определения координат характерной точки	Средняя квадратическая погрешность положения характерной точки (Mt), м	Описание обозначения точки на местности (при наличии)
	X	Y			
1	2	3	4	5	6
-	-	-	-	-	-

**Перечень координат характерных (поворотных) точек границ  
зоны регулирования застройки и хозяйственной  
деятельности объекта культурного наследия (ЗРЗ-2)**

Сведения об объекте					
№ п/п	Характеристики объекта		Описание характеристик		
1	2		3		
1	Местоположение объекта		Краснодарский край, Абинский район, станция Федоровская		
2	Площадь объекта ± величина погрешности определения площади (Р ± ΔР)		-		
3	Иные характеристики объекта		-		
Сведения о местоположении границ объекта					
1. Система координат МСК-23 Зона 1					
2. Сведения о характерных точках границ объекта					
Обозначение характерных точек границ	Координаты, м		Метод определения координат характерной точки	Средняя квадратическая погрешность положения характерной точки (Mt), м	Описание обозначения точки на местности (при наличии)
	X	Y			
1	2	3	4	5	6
1	483037.71	1337907.13	Аналитический метод	0,1	-
11	483022.27	1337937.09	Аналитический метод	0,1	-
10	483023.79	1337939.46	Аналитический метод	0,1	-
9	483016.78	1337954.74	Аналитический метод	0,1	-
12	483007.53	1337950.03	Аналитический метод	0,1	-
13	482990.42	1337942.30	Аналитический метод	0,1	-
14	482992.12	1337938.16	Аналитический метод	0,1	-
15	482995.57	1337929.74	Аналитический метод	0,1	-
16	483004.70	1337906.91	Аналитический метод	0,1	-

17	483011.09	1337894.96	Аналитический метод	0,1	-
18	483020.57	1337899.42	Аналитический метод	0,1	-
19	483025.25	1337901.92	Аналитический метод	0,1	-
1	483037.71	1337907.13	Аналитический метод	0,1	-
3. Сведения о характерных точках части (частей) границы объекта					
Обозначение характерных точек границ	Координаты, м		Метод определения координат характерной точки	Средняя квадратическая погрешность положения характерной точки (Mt), м	Описание обозначения точки на местности (при наличии)
	X	Y			
1	2	3	4	5	6
-	-	-	-	-	-

Начальник управления  
государственной охраны  
объектов культурного наследия  
администрации Краснодарского края



Г.Г. Давыденко

УТВЕРЖДЕНЫ  
приказом администрации  
Краснодарского края  
от 26.02.2025 № 251-к4

**РЕЖИМЫ**  
**использования земель и требования к градостроительным**  
**регламентам в границах территорий зон охраны объекта**  
**культурного наследия регионального значения**  
**«Правление атамана станицы Федоровской», 1910 г.,**  
**Краснодарский край, Абинский район,**  
**ст-ца Федоровская, ул. Первомайская, 1**

**Режим использования земель и требования к градостроительным**  
**регламентам в границах зоны регулирования застройки**  
**и хозяйственной деятельности (ЗРЗ-1) объекта**  
**культурного наследия**

В границах зоны регулирования застройки и хозяйственной деятельности ЗРЗ-1 **разрешается:**

- 1) проведение мероприятий, направленных на обеспечение пожарной и экологической безопасности;
- 2) организация пешеходных и велосипедных дорожек;
- 3) строительство объектов капитального строительства с соблюдением следующих требований:

только подземные сооружения транспортной и инженерной инфраструктуры;

- 4) строительство наземных линейных объектов транспортной инфраструктуры без увеличения высотных отметок существующей поверхности земли более чем на 0,25 м;

5) капитальный ремонт и реконструкция существующих инженерных сетей, а также прокладка новых инженерных сетей (теплотрасс, газопровода, электрокабеля и т.д.) подземным способом; на участках со сложными геологическими условиями (наличие твердых скальных пород) допускается прокладка инженерных сетей наземным и надземными способами при обосновании их трассировки, с учетом условий наименьшего оказания ими воздействия на визуальное восприятие;

- 6) снос (демонтаж) объектов капитального строительства, а также некапитальных строений, сооружений;

7) благоустройство территории с использованием в покрытии пешеходных площадок, тротуаров, подпорных стен традиционных материалов (каменная брусчатка, гранит) или имитирующих натуральные материалы;

- 8) мероприятия по регулировке озеленения, санитарная рубка, уборка

сухостоя, посадка кустарников, разбивка газонов, цветников;

9) установка остановочных комплексов общественного транспорта каркасного типа с заполнением светопрозрачными материалами;

10) устройство местных проездов к зданиям, пожарных и технических проездов;

11) размещение временных инженерных сетей, сооружений (бытовок, ограждения и т.д.) на период строительных и ремонтных работ.

В границах зоны регулирования застройки и хозяйственной деятельности ЗРЗ-1 **запрещается:**

1) размещение объектов, являющихся источниками повышенной пожароопасности и взрывоопасности;

2) строительство объектов капитального строительства с нарушением требований к строительству объектов капитального строительства для данной зоны;

3) прокладка инженерных коммуникаций (теплотрасса, газопровод, водопровод, канализация) наземным и надземным способами, за исключением временных сетей, а также случаев, когда отсутствует техническая возможность их прокладки подземным способом. В таком случае предусмотреть адаптацию инженерных сооружений к природной и градостроительной среде путем устройства маскирующего озеленения, декоративных элементов (шпалер, пергол, берсо и т.п.) и иных архитектурных решений;

4) проведение строительных и иных работ на земельном участке, непосредственно связанном с земельным участком в границах территории объекта культурного наследия, без наличия в проектной документации разделов об обеспечении сохранности указанного объекта культурного наследия;

5) капитальный ремонт и реконструкция существующей наземной транспортной инфраструктуры с увеличением высотных отметок более чем на 0,25 м;

6) использование строительных технологий, создающих динамические нагрузки на объект культурного наследия;

7) размещение антенно-мачтовых сооружений связи;

8) установка отдельно стоящих средств наружной рекламы, не соответствующих следующим требованиям:

площадь информационного поля по короткой стороне не более 1,2 м и по длинной стороне не более 1,7 м;

высота не более 2,5 м;

9) установка ограждений, не соответствующих следующим требованиям: с просветом не менее 50 процентов поверхности ограждения;

высотой не более 1,5 м.



**Режим использования земель и требования  
к градостроительным регламентам в границах зоны  
регулирования застройки и хозяйственной деятельности  
(ЗРЗ-2) объекта культурного наследия**

В границах зоны регулирования застройки и хозяйственной деятельности ЗРЗ-2 **разрешается:**

1) строительство объектов капитального строительства с соблюдением следующих требований:

максимальная высота зданий, строений, сооружений с учетом высотных акцентов – 7 м от проектной отметки земли до верхней отметки самого высокого конструктивного элемента здания (парапет кровли; карниз, конек кровли, верх фронтона; купол; шпиль; башня);

тип крыши – скатная, вальмовая;

материалы отделки фасадов – керамический кирпич, штукатурка;

цветовое решение фасадов в неярких пастельных тонах;

2) капитальный ремонт и реконструкция объектов капитального строительства с соблюдением следующих требований:

с сохранением объемно-пространственных характеристик (размеров, пропорций, высоты) или, в случае изменения объемно-пространственных характеристик, без превышения предельных параметров строительства, установленных в границах данной зоны;

с использованием типа крыши, материалов и цветового решения фасадов в соответствии с требованиями к строительству в границах данной зоны;

3) капитальный ремонт и реконструкция существующих инженерных сетей, а также прокладка новых инженерных сетей (теплотрасс, газопровода, электрокабеля и т.д.) подземным способом; на участках со сложными геологическими условиями (наличие твердых скальных пород) допускается прокладка инженерных сетей наземным и надземными способами при обосновании их трассировки, с учетом условий наименьшего оказания ими воздействия на визуальное восприятие;

4) проведение мероприятий, направленных на обеспечение экологической безопасности;

5) снос (демонтаж) объектов капитального строительства, а также некапитальных строений и сооружений;

6) проведение работ по озеленению территории: посадка деревьев, кустарников, разбивка газонов, цветников, санитарная рубка.

В границах зоны регулирования застройки и хозяйственной деятельности ЗРЗ-2 **запрещается:**

1) строительство объектов капитального строительства с нарушением требований к строительству объектов капитального строительства для данной зоны;

2) капитальный ремонт и реконструкция объектов капитального

строительства с нарушением требований к капитальному ремонту и реконструкции объектов капитального строительства для данной зоны;

3) прокладка инженерных коммуникаций (теплотрасса, газопровод, водопровод, канализация) наземным и надземным способами, за исключением временных сетей, а также случаев, когда отсутствует техническая возможность их прокладки подземным способом. В таком случае предусмотреть адаптацию инженерных сооружений к природной и градостроительной среде путем устройства маскирующего озеленения, декоративных элементов (шпалер, пергол, берсо и т.п.) и иных архитектурных решений;

4) проведение строительных и иных работ на земельном участке, непосредственно связанном с земельным участком в границах территории объекта культурного наследия, без наличия в проектной документации разделов об обеспечении сохранности указанного объекта культурного наследия;

5) использование строительных технологий, создающих динамические нагрузки на объект культурного наследия;

6) размещение антенно-мачтовых сооружений связи в виде отдельно стоящих сооружений.

Начальник управления  
государственной охраны  
объектов культурного наследия  
администрации Краснодарского края



Г.Г. Давыденко