



## АДМИНИСТРАЦИЯ КРАСНОДАРСКОГО КРАЯ

### ПРИКАЗ

от 25.02.2025

г. Краснодар

№ 216-кн

**Об установлении зон охраны, утверждении режимов использования земель и требований к градостроительным регламентам в границах территорий данных зон объекта культурного наследия регионального значения «Дом, где в 1960 – 1966 годах жил и работал поэт П.В. Чихачев (1906 – 1966)», 1960–1966 годы, Краснодарский край, г. Новороссийск, угол ул. Новороссийских Партизан, 13 и ул. К. Маркса, 33, лит. А**

В соответствии со статьями 33, 34 Федерального закона от 25 июня 2002 г. № 73-ФЗ «Об объектах культурного наследия (памятниках истории и культуры) народов Российской Федерации», Законом Краснодарского края от 23 июля 2015 г. № 3223-КЗ «Об объектах культурного наследия (памятниках истории и культуры) народов Российской Федерации, расположенных на территории Краснодарского края», постановлением Правительства Российской Федерации от 12 сентября 2015 г. № 972 «Об утверждении Положения о зонах охраны объектов культурного наследия (памятниках истории и культуры) народов Российской Федерации и о признании утратившими силу отдельных положений нормативных правовых актов Правительства Российской Федерации», приказом Федеральной службы государственной регистрации, кадастра и картографии от 26 июля 2022 г. № п/0292 «Об установлении формы графического описания местоположения границ населенных пунктов, территориальных зон, особо охраняемых природных территорий, зон с особыми условиями использования территории, формы текстового описания местоположения границ населенных пунктов, территориальных зон, требований к точности определения координат характерных точек границ населенных пунктов, территориальных зон, особо охраняемых природных территорий, зон с особыми условиями использования территории, формату электронного документа, содержащего сведения о границах населенных пунктов, территориальных зон, особо охраняемых природных территорий, зон с особыми условиями использования территории», Положением об управлении государственной охраны объектов культурного наследия администрации Краснодарского края, утвержденном постановлением главы администрации (губернатора) Краснодарского края от 8 декабря 2016 г. № 1000 «Об управлении государственной охраны объектов культурного наследия администрации Краснодарского края», п р и к а з ы в а ю:

## 1. Утвердить:

1) зоны охраны объекта культурного наследия регионального значения «Дом, где в 1960 – 1966 годах жил и работал поэт П.В. Чихачев (1906 – 1966)», 1960–1966 годы, Краснодарский край, г. Новороссийск, угол ул. Новороссийских Партизан, 13 и ул. К. Маркса, 33, лит. А, согласно приложению 1 к настоящему приказу;

2) режимы использования земель и требования к градостроительным регламентам в границах территорий зон охраны объекта культурного наследия регионального значения «Дом, где в 1960 – 1966 годах жил и работал поэт П.В. Чихачев (1906 – 1966)», 1960–1966 годы, Краснодарский край, г. Новороссийск, угол ул. Новороссийских Партизан, 13 и ул. К. Маркса, 33, лит. А, согласно приложению 2 к настоящему приказу.

2. Отделу государственного учета объектов культурного наследия управления государственной охраны объектов культурного наследия администрации Краснодарского края (Гончаров А.В.) обеспечить:

1) размещение (опубликование) настоящего приказа на сайте в информационно-телекоммуникационной сети «Интернет» [admkrai.krasnodar.ru](http://admkrai.krasnodar.ru) и на «Официальном интернет-портале правовой информации» ([www.pravo.gov.ru](http://www.pravo.gov.ru));

2) направление в семидневный срок со дня принятия настоящего приказа его копии в Управление Министерства юстиции Российской Федерации по Краснодарскому краю;

3) направление в срок не более чем пять рабочих дней со дня принятия настоящего приказа его копии в филиал ППК «Роскадастр» по Краснодарскому краю;

4) направление в семидневный срок со дня принятия настоящего приказа его копии в администрацию муниципального образования город Новороссийск.

3. Убытки, причиненные ограничением прав в связи с установлением зон с особыми условиями использования территорий, подлежат возмещению в установленном законодательством Российской Федерации порядке.

4. Контроль за выполнением настоящего приказа оставляю за собой.

5. Приказ вступает в силу на следующий день после его официального опубликования.

Начальник управления  
государственной охраны объектов  
культурного наследия  
администрации Краснодарского края



Г.Г. Давыденко

УТВЕРЖДЕНЫ

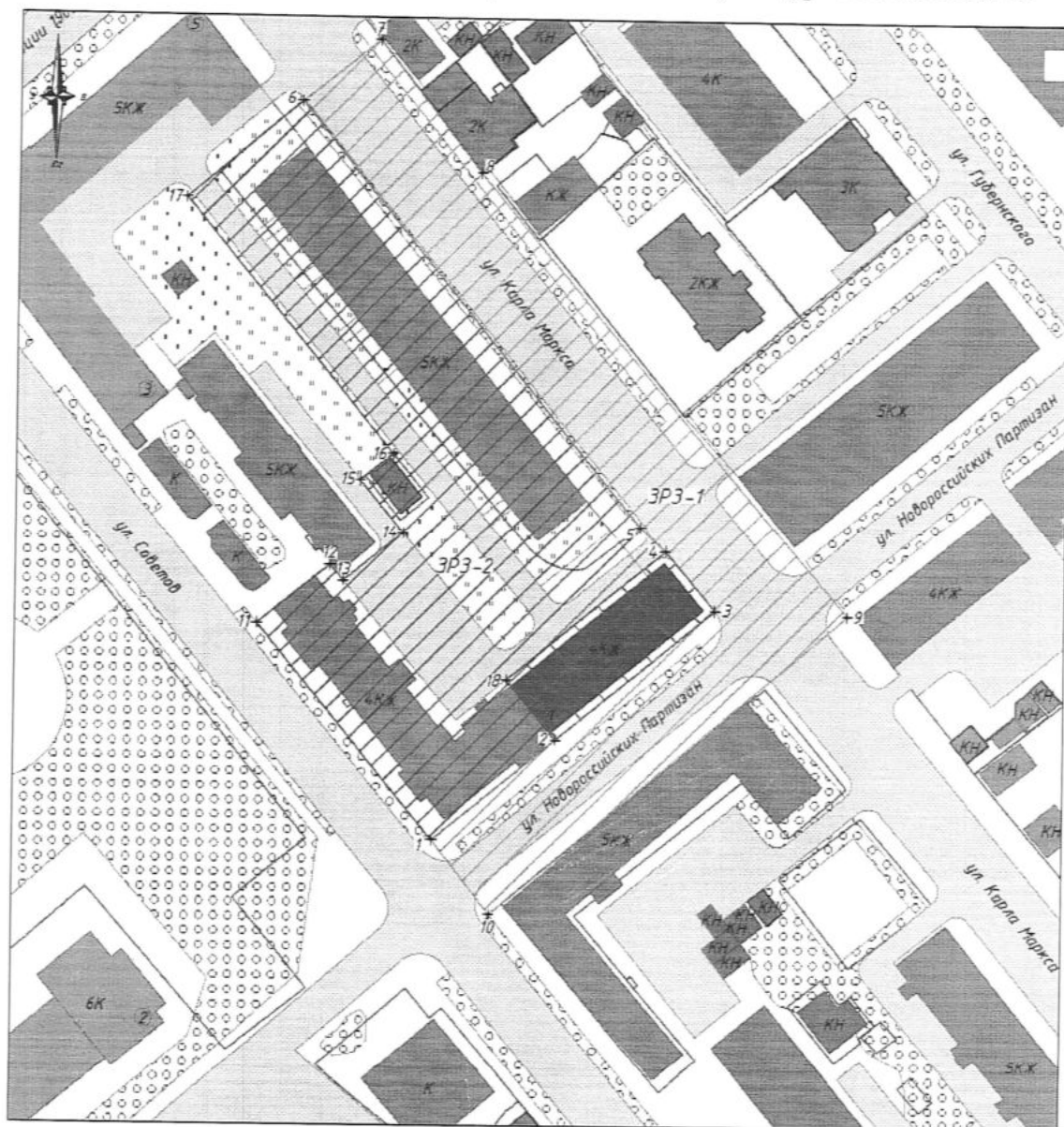
приказом администрации  
Краснодарского края

от 25.02.2025 № 216-КМ










## ЗОНЫ

охраны объекта культурного наследия регионального значения  
«Дом, где в 1960 – 1966 годах жил и работал поэт П.В. Чихачев (1906 –  
1966)», 1960–1966 годы, Краснодарский край, г. Новороссийск, угол  
ул. Новороссийских Партизан, 13 и ул. К. Маркса, 33, лит. А

### Карта (схема) границ зон охраны объекта культурного наследия



### Условные обозначения:

-  Рассматриваемый объект культурного наследия регионального значения, находящийся на государственной охране:  
1) "Дом, где в 1960 – 1966 годах жил и работал поэт П.В. Чихачев (1906 – 1966)", расположенный по адресу: Краснодарский край, г. Новороссийск, угол ул. Новороссийских Партизан, 13 и ул. К. Маркса, 33, лит. А
-  Иные объекты культурного наследия регионального значения, находящийся на государственной охране:  
2) «Городской театр», расположенный по адресу: Краснодарский край, г. Новороссийск, ул. Советов, 53, лит. А  
3) «Дом жилой. Здесь размещается Новороссийский исторический музей-заповедник», расположенный по адресу: Краснодарский край, г. Новороссийск, угол ул. Советов, 58, ул. К. Маркса, 25 и ул. Революции 1905 г., 14, лит. А
-  Дорожно-транспортные сети
-  Нежилая хозяйственная застройка
-  Жилая и административная застройка
-  Границы территории объектов культурного наследия
-  Зона регулирования застройки и хозяйственной деятельности ЗРЗ-1
-  Зона регулирования застройки и хозяйственной деятельности ЗРЗ-2
-  <sup>1</sup> Номер характерной (поворотной) точки границ зон охраны объекта культурного наследия

### Перечень координат характерных (поворотных) точек границ зоны регулирования застройки и хозяйственной деятельности (ЗРЗ-1) объекта культурного наследия регионального значения

Сведения об объекте					
№ п/п	Характеристики объекта		Описание характеристик		
1	2		3		
1	Местоположение объекта		Краснодарский край, г. Новороссийск		
2	Площадь объекта + величина погрешности определения площади (Р+ДельтаР)		-		
3	Иные характеристики зоны		-		
Сведения о местоположении границ объекта					
1. Система координат МСК-23 (Зона 1)					
2. Сведения о характерных точках границ объекта					
Обозначение характерных точек границ	Координаты, м		Метод определения координат характерной точки	Средняя квадратическая погрешность положения характерной точки (Mt), м	Описание обозначени я точки на местности (при наличии)
	X	Y			
1	2	3	4	5	6

1	442391.56	1284000.99	аналитический	0,1	-
2	442412.39	1284026.18	аналитический	0,1	-
3	442439.22	1284058.62	аналитический	0,1	-
4	442451.50	1284048.44	аналитический	0,1	-
5	442456.53	1284043.12	аналитический	0,1	-
6	442542.74	1283972.81	аналитический	0,1	-
7	442555.41	1283988.59	аналитический	0,1	-
8	442528.51	1284009.67	аналитический	0,1	-
9	442438.27	1284085.84	аналитический	0,1	-
10	442376.23	1284012.92	аналитический	0,1	-
1	442391.56	1284000.99	аналитический	0,1	-
3. Сведения о характерных точках части (частей) границ объекта					
Обозначение характерных точек границ	Координаты, м		Метод определения координат характерной точки	Средняя квадратическая погрешность положения характерной точки (Mt), м	Описание обозначени я точки на местности (при наличии)
	X	Y			
1	2	3	4	5	6
-	-	-	-	-	-

**Перечень координат характерных (поворотных) точек границ зоны  
регулирования застройки и хозяйственной деятельности ЗРЗ-2 объекта  
культурного наследия регионального значения**

Сведения об объекте				
№ п/п	Характеристики объекта	Описание характеристик		
1	2	3		
1	Местоположение объекта	Краснодарский край, г. Новороссийск		
2	Площадь объекта + величина погрешности определения площади (Р+ДельтаР)	-		
3	Иные характеристики зоны	-		
Сведения о местоположении границ объекта				
1. Система координат МСК-23 (Зона 1)				
2. Сведения о характерных точках границ объекта				
Обозначение	Координаты, м	Метод	Средняя	Описание

характерных точек границ	X	Y	определения координат характерной точки	квадратическая погрешность положения характерной точки (Mt), м	обозначения точки на местности (при наличии)
1	2	3	4	5	6
11	442435.88	1283964.65	аналитический	0,1	-
12	442448.10	1283979.49	аналитический	0,1	-
13	442444.83	1283982.18	аналитический	0,1	-
14	442454.92	1283994.41	аналитический	0,1	-
15	442465.74	1283985.48	аналитический	0,1	-
16	442471.23	1283992.27	аналитический	0,1	-
17	442522.97	1283949.39	аналитический	0,1	-
6	442542.74	1283972.81	аналитический	0,1	-
5	442456.53	1284043.12	аналитический	0,1	-
4	442451.50	1284048.44	аналитический	0,1	-
18	442424.73	1284016.01	аналитический	0,1	-
2	442412.39	1284026.18	аналитический	0,1	-
1	442391.56	1284000.99	аналитический	0,1	-
11	442435.88	1283964.65	аналитический	0,1	-
3. Сведения о характерных точках части (частей) границ объекта					
Обозначение характерных точек границ	Координаты, м		Метод определения координат характерной точки	Средняя квадратическая погрешность положения характерной точки (Mt), м	Описание обозначения точки на местности (при наличии)
	X	Y			
1	2	3	4	5	6
-	-	-	-	-	-

Начальник управления  
государственной охраны объектов  
культурного наследия  
администрации Краснодарского края



Г.Г. Давыденко



## Приложение 2

### УТВЕРЖДЕНЫ

приказом администрации  
Краснодарского края

от 15.02.2025 № 216-ИИ

### РЕЖИМЫ

**использования земель и требования к градостроительным регламентам в границах территорий зон охраны объекта культурного наследия регионального значения «Дом, где в 1960 – 1966 годах жил и работал поэт П.В. Чихачев (1906 – 1966)», 1960–1966 годы, Краснодарский край, г. Новороссийск, угол ул. Новороссийских Партизан, 13 и ул. К. Маркса, 33, лит. А**

#### **Режим использования земель и земельных участков, требования к градостроительным регламентам в границах зоны регулирования застройки и хозяйственной деятельности ЗРЗ-1**

В границах зоны регулирования застройки и хозяйственной деятельности ЗРЗ-1 **разрешается:**

проведение мероприятий, направленных на обеспечение пожарной и экологической безопасности;

организация пешеходных и велосипедных дорожек;

строительство объектов капитального строительства с соблюдением следующих требований:

только подземные сооружения транспортной и инженерной инфраструктуры;

строительство наземных линейных объектов транспортной инфраструктуры без увеличения высотных отметок существующей поверхности земли более чем на 0,25 метра;

капитальный ремонт и реконструкция существующих инженерных сетей, а также прокладка новых инженерных сетей (теплотрасс, газопровода, электрокабеля и т.д.) подземным способом; на участках со сложными геологическими условиями (наличие твердых скальных пород) допускается прокладка инженерных сетей наземным и надземными способами при обосновании их трассировки, с учетом условий наименьшего оказания ими воздействия на визуальное восприятие;

снос (демонтаж) объектов капитального строительства, а также некапитальных строений, сооружений;

благоустройство территории с использованием в покрытии пешеходных площадок, тротуаров, подпорных стен традиционных материалов (каменная

брусчатка, гранит) или имитирующих натуральные материалы;

мероприятия по регулировке озеленения, санитарная рубка, уборка сухостоя, посадка кустарников, разбивка газонов, цветников;

установка остановочных комплексов общественного транспорта каркасного типа с заполнением светопрозрачными материалами;

устройство местных проездов к зданиям, пожарных и технических проездов;

размещение временных инженерных сетей, сооружений (бытовок, ограждения и т.д.) на период строительных и ремонтных работ.

В границах зоны регулирования застройки и хозяйственной деятельности ЗРЗ-1 **запрещается:**

размещение объектов, являющихся источниками повышенной пожаро- и взрывоопасности;

строительство объектов капитального строительства с нарушением требований к строительству объектов капитального строительства для данной зоны;

прокладка инженерных коммуникаций (теплотрасса, газопровод, водопровод, канализация) наземным и надземным способами, за исключением временных сетей, а также случаев, когда отсутствует техническая возможность их прокладки подземным способом. В таком случае предусмотреть адаптацию инженерных сооружений к природной и градостроительной среде путем устройства маскирующего озеленения, декоративных элементов (шпалер, пергол, берсо и т.п.) и иных архитектурных решений;

проведение строительных и иных работ на земельном участке, непосредственно связанном с земельным участком в границах территории объекта культурного наследия, без наличия в проектной документации разделов об обеспечении сохранности указанного объекта культурного наследия;

капитальный ремонт и реконструкция существующей наземной транспортной инфраструктуры с увеличением высотных отметок более чем на 0,25 метра;

использование строительных технологий, создающих динамические нагрузки на объект культурного наследия;

размещение антенно-мачтовых сооружений связи;

установка отдельно стоящих средств наружной рекламы, не соответствующих следующим требованиям:

площадь информационного поля по короткой стороне не более 1,2 метра и по длинной стороне не более 1,7 метра;

высота не более 2,5 метра;

установка ограждений, не соответствующих следующим требованиям:

с просветом не менее 50 процентов поверхности ограждения;

высотой не более 1,5 метра.



**Режим использования земель и земельных участков, требования к градостроительным регламентам в границах зоны регулирования застройки и хозяйственной деятельности ЗРЗ-2**

**В границах зоны регулирования застройки и хозяйственной деятельности ЗРЗ-2 разрешается:**

строительство объектов капитального строительства с соблюдением следующих требований:

максимальная высота зданий, строений, сооружений с учетом высотных акцентов – 15 метров от проектной отметки земли до верхней отметки самого высокого конструктивного элемента здания (парапет кровли; карниз, конек кровли, верх фронтона; купол; шпиль; башня);

тип крыши – скатная, вальмовая;

материалы отделки фасадов – керамический кирпич, штукатурка;

цветовое решение фасадов в неярких пастельных тонах;

капитальный ремонт и реконструкция объектов капитального строительства с соблюдением следующих требований:

с сохранением объемно-пространственных характеристик (размеров, пропорций, высоты) или, в случае изменения объемно-пространственных характеристик, без превышения предельных параметров строительства, установленных в границах данной зоны;

с использованием типа крыши, материалов и цветового решения фасадов в соответствии с требованиями к строительству в границах данной зоны;

капитальный ремонт и реконструкция существующих инженерных сетей, а также прокладка новых инженерных сетей (теплотрасс, газопровода, электрокабеля и т.д.) подземным способом; на участках со сложными геологическими условиями (наличие твердых скальных пород) допускается прокладка инженерных сетей наземным и надземными способами при обосновании их трассировки, с учетом условий наименьшего оказания ими воздействия на визуальное восприятие;

проведение мероприятий, направленных на обеспечение экологической безопасности;

снос (демонтаж) объектов капитального строительства, а также некапитальных строений и сооружений;

проведение работ по озеленению территории: посадка деревьев, кустарников, разбивка газонов, цветников, санитарная рубка.

**В границах зоны регулирования застройки и хозяйственной деятельности ЗРЗ-2 запрещается:**

строительство объектов капитального строительства с нарушением требований к строительству объектов капитального строительства для данной зоны;

капитальный ремонт и реконструкция объектов капитального строительства с нарушением требований к капитальному ремонту и реконструкции объектов капитального строительства для данной зоны;

прокладка инженерных коммуникаций (теплотрасса, газопровод, водопровод, канализация) наземным и надземным способами, за исключением временных сетей, а также случаев, когда отсутствует техническая возможность их прокладки подземным способом. В таком случае предусмотреть адаптацию инженерных сооружений к природной и градостроительной среде путем устройства маскирующего озеленения, декоративных элементов (шпалер, пергол, берсо и т.п.) и иных архитектурных решений;

проведение строительных и иных работ на земельном участке, непосредственно связанном с земельным участком в границах территории объекта культурного наследия, без наличия в проектной документации разделов об обеспечении сохранности указанного объекта культурного наследия;

использование строительных технологий, создающих динамические нагрузки на объект культурного наследия;

размещение антенно-мачтовых сооружений связи в виде отдельно стоящих сооружений.

Начальник управления  
государственной охраны объектов  
культурного наследия  
администрации Краснодарского края



Г.Г. Давыденко