



АДМИНИСТРАЦИЯ КРАСНОДАРСКОГО КРАЯ ПРИКАЗ

от 25.02.2025

г. Краснодар

№ 219-КМ

Об установлении зон охраны, утверждении режимов использования земель и требований к градостроительным регламентам в границах территорий данных зон объекта культурного наследия регионального значения «Школа», 1912 г., Краснодарский край, Калининский район, с/о Гривенский, х. Лебеди, ул. Красноармейская, д. 1/1

В соответствии со статьями 33, 34 Федерального закона от 25 июня 2002 г. № 73-ФЗ «Об объектах культурного наследия (памятниках истории и культуры) народов Российской Федерации», Законом Краснодарского края от 23 июля 2015 г. № 3223-КЗ «Об объектах культурного наследия (памятниках истории и культуры) народов Российской Федерации, расположенных на территории Краснодарского края», постановлением Правительства Российской Федерации от 12 сентября 2015 г. № 972 «Об утверждении Положения о зонах охраны объектов культурного наследия (памятниках истории и культуры) народов Российской Федерации и о признании утратившими силу отдельных положений нормативных правовых актов Правительства Российской Федерации», приказом Федеральной службы государственной регистрации, кадастра и картографии от 26 июля 2022 г. № п/0292 «Об установлении формы графического описания местоположения границ населенных пунктов, территориальных зон, особо охраняемых природных территорий, зон с особыми условиями использования территории, формы текстового описания местоположения границ населенных пунктов, территориальных зон, требований к точности определения координат характерных точек границ населенных пунктов, территориальных зон, особо охраняемых природных территорий, зон с особыми условиями использования территории, формату электронного документа, содержащего сведения о границах населенных пунктов, территориальных зон, особо охраняемых природных территорий, зон с особыми условиями использования территории», Положением об управлении государственной охраны объектов культурного наследия администрации Краснодарского края, утвержденного постановлением главы администрации (губернатора) Краснодарского края от 8 декабря 2016 г. № 1000 «Об управлении государственной охраны объектов культурного наследия администрации

Краснодарского края», п р и к а з ы в а ю:

1. Утвердить:

1) зоны охраны объекта культурного наследия регионального значения «Школа», 1912 г., Краснодарский край, Калининский район, с/о Гривенский, х. Лебеди, ул. Красноармейская, д. 1/1, согласно приложению 1 к настоящему приказу;

2) режимы использования земель и требования к градостроительным регламентам в границах территорий зон охраны объекта культурного наследия регионального значения «Школа», 1912 г., Краснодарский край, Калининский район, с/о Гривенский, х. Лебеди, ул. Красноармейская, д. 1/1, согласно приложению 2 к настоящему приказу.

2. Отделу государственного учета объектов культурного наследия управления государственной охраны объектов культурного наследия администрации Краснодарского края (Гончаров А.В.) обеспечить:

1) размещение (опубликование) настоящего приказа на сайте в информационно-телекоммуникационной сети «Интернет» admkrain.krasnodar.ru и на «Официальном интернет-портале правовой информации» (www.pravo.gov.ru);

2) направление в семидневный срок со дня принятия настоящего приказа его копии в Управление Министерства юстиции Российской Федерации по Краснодарскому краю;

3) направление в срок не более чем пять рабочих дней со дня принятия настоящего приказа его копии в филиал ГПК «Роскадастр» по Краснодарскому краю;

4) направление в семидневный срок со дня принятия настоящего приказа его копии в администрацию муниципального образования Калининский район.

3. Убытки, причиненные ограничением прав в связи с установлением зон с особыми условиями использования территорий, подлежат возмещению в установленном законодательством Российской Федерации порядке.

4. Контроль за выполнением настоящего приказа оставляю за собой.

5. Приказ вступает в силу на следующий день после его официального опубликования.

Начальник управления
государственной охраны объектов
культурного наследия
администрации Краснодарского края



Г.Г. Давыденко

Приложение 1

УТВЕРЖДЕНЫ

приказом администрации
Краснодарского края

от 25.02.2015 № 219-КН


ЗОНЫ


охраны объекта культурного наследия регионального значения
«Школа», 1912 г., Краснодарский край, Калининский район,
с/о Гривенский, х. Лебеди, ул. Красноармейская, д. 1/1


Карта (схема) границ зон охраны объекта культурного наследия





Условные обозначения:

 Рассматриваемый объект культурного наследия регионального значения, находящийся на государственной охране:
«Школа», расположенный по адресу: Краснодарский край, Калининский район, с/о Гривенский, х. Лебеди, ул. Красноармейская, д. 1/1


 Дорожно-транспортные сети

 Жилая и административная застройка

 Нежилая хозяйственная застройка

 Границы территории объектов культурного наследия

 Зона регулирования застройки и хозяйственной деятельности ЗРЗ-1

 Зона регулирования застройки и хозяйственной деятельности ЗРЗ-2

+¹ Номер характерной (поворотной) точки границ зон охраны объекта культурного наследия

Перечень координат характерных (поворотных) точек границ зоны регулирования застройки и хозяйственной деятельности ЗРЗ-1 объекта культурного наследия регионального значения

Сведения об объекте					
№ п/п	Характеристики объекта		Описание характеристик		
1	2		3		
1	Местоположение объекта		Краснодарский край, с/о Гривенский, х. Лебеди		
2	Площадь объекта + величина погрешности определения площади (Р+ДельтаР)		-		
3	Иные характеристики зоны		-		
Сведения о местоположении границ объекта					
1. Система координат МСК-23 (Зона 1)					
2. Сведения о характерных точках границ объекта					
Обозначение характерных точек границ	Координаты, м		Метод определения координат характерной точки	Средняя квадратическая погрешность положения характерной точки (Mt), м	Описание обозначения точки на местности (при наличии)
	X	Y			
1	2	3	4	5	6
1	543376.28	1322205.15	аналитический	0,1	-
2	543381.35	1322224.97	аналитический	0,1	-
3	543327.41	1322229.06	аналитический	0,1	-
4	543340.32	1322256.38	аналитический	0,1	-
5	543296.67	1322281.40	аналитический	0,1	-

6	543288.91	1322283.90	аналитический	0,1	-
7	543271.56	1322230.04	аналитический	0,1	-
8	543227.51	1322234.90	аналитический	0,1	-
9	543222.58	1322217.09	аналитический	0,1	-
10	543275.58	1322209.75	аналитический	0,1	-
1	543376.28	1322205.15	аналитический	0,1	-
Участок 2					
11	543388.01	1322265.34	аналитический	0,1	-
12	543391.59	1322275.82	аналитический	0,1	-
13	543408.16	1322277.18	аналитический	0,1	-
14	543418.91	1322300.23	аналитический	0,1	-
15	543398.08	1322316.70	аналитический	0,1	-
16	543424.21	1322349.18	аналитический	0,1	-
17	543413.59	1322354.13	аналитический	0,1	-
18	543364.66	1322292.50	аналитический	0,1	-
19	543356.91	1322291.61	аналитический	0,1	-
20	543355.38	1322288.25	аналитический	0,1	-
21	543350.71	1322278.37	аналитический	0,1	-
22	543363.40	1322273.76	аналитический	0,1	-
11	543388.01	1322265.34	аналитический	0,1	-
3. Сведения о характерных точках части (частей) границ объекта					
Обозначение характерных точек границ	Координаты, м		Метод определения координат характерной точки	Средняя квадратическая погрешность положения характерной точки (Mt), м	Описание обозначения точки на местности (при наличии)
	X	Y			
1	2	3	4	5	6
-	-	-	-	-	-

**Перечень координат характерных (поворотных) точек границ зоны
регулирования застройки и хозяйственной деятельности ЗРЗ-2 объекта
культурного наследия регионального значения**

Сведения об объекте		
№ п/п	Характеристики объекта	Описание характеристик
1	2	3
1	Местоположение объекта	Краснодарский край, с/о Гривенский, х. Лебеди
2	Площадь объекта + величина погрешности определения площади (Р+ДельтаР)	-
3	Иные характеристики зоны	-
Сведения о местоположении границ объекта		

1. Система координат МСК-23 (Зона 1)					
2. Сведения о характерных точках границ объекта					
Обозначение характерных точек границ	Координаты, м		Метод определения координат характерной точки	Средняя квадратическая погрешность положения характерной точки (Mt), м	Описание обозначения точки на местности (при наличии)
	X	Y			
1	2	3	4	5	6
23	543423.82	1322223.25	аналитический	0,1	-
24	543440.93	1322267.67	аналитический	0,1	-
25	543427.59	1322272.89	аналитический	0,1	-
26	543445.11	1322309.41	аналитический	0,1	-
27	543459.98	1322334.96	аналитический	0,1	-
28	543447.37	1322342.03	аналитический	0,1	-
16	543424.21	1322349.18	аналитический	0,1	-
15	543398.08	1322316.70	аналитический	0,1	-
14	543418.91	1322300.23	аналитический	0,1	-
13	543408.16	1322277.18	аналитический	0,1	-
12	543391.59	1322275.82	аналитический	0,1	-
11	543388.01	1322265.34	аналитический	0,1	-
22	543363.40	1322273.76	аналитический	0,1	-
21	543350.71	1322278.37	аналитический	0,1	-
4	543340.32	1322256.38	аналитический	0,1	-
3	543327.41	1322229.06	аналитический	0,1	-
2	543381.35	1322224.97	аналитический	0,1	-
23	543423.82	1322223.25	аналитический	0,1	-
Участок 2					
7	543271.56	1322230.04	аналитический	0,1	-
6	543288.91	1322283.90	аналитический	0,1	-
5	543296.67	1322281.40	аналитический	0,1	-
29	543315.85	1322316.52	аналитический	0,1	-
19	543356.91	1322291.61	аналитический	0,1	-
18	543364.66	1322292.50	аналитический	0,1	-
17	543413.59	1322354.13	аналитический	0,1	-
30	543319.66	1322397.94	аналитический	0,1	-
31	543285.28	1322324.21	аналитический	0,1	-
32	543280.19	1322326.59	аналитический	0,1	-
33	543274.42	1322314.26	аналитический	0,1	-
34	543245.66	1322324.73	аналитический	0,1	-
35	543228.25	1322240.68	аналитический	0,1	-

8	543227.51	1322234.90	аналитический	0,1	-
7	543271.56	1322230.04	аналитический	0,1	-
3. Сведения о характерных точках части (частей) границ объекта					
Обозначение характерных точек границ	Координаты, м		Метод определения координат характерной точки	Средняя квадратическая погрешность положения характерной точки (Mt), м	Описание обозначения точки на местности (при наличии)
	X	Y			
1	2	3	4	5	6
-	-	-	-	-	-

Начальник управления
государственной охраны объектов
культурного наследия
администрации Краснодарского края



Г.Г. Давыденко

Приложение 2

УТВЕРЖДЕНЫ

приказом администрации
Краснодарского края

от 25.02.2025 № 219-КМ

РЕЖИМЫ

использования земель и требования к градостроительным регламентам в границах территорий зон охраны объекта культурного наследия регионального значения «Школа», 1912 г., Краснодарский край, Калининский район, с/о Гривенский, х. Лебеди, ул. Красноармейская, д. 1/1

Режим использования земель и земельных участков, требования к градостроительным регламентам в границах зоны регулирования застройки и хозяйственной деятельности ЗРЗ-1

В границах зоны регулирования застройки и хозяйственной деятельности ЗРЗ-1 **разрешается:**

проведение мероприятий, направленных на обеспечение пожарной и экологической безопасности;

организация пешеходных и велосипедных дорожек;

строительство объектов капитального строительства с соблюдением следующих требований:

только подземные сооружения транспортной и инженерной инфраструктуры;

строительство наземных линейных объектов транспортной инфраструктуры без увеличения высотных отметок существующей поверхности земли более чем на 0,25 метра;

капитальный ремонт и реконструкция существующих инженерных сетей, а также прокладка новых инженерных сетей (теплотрасс, газопровода, электрокабеля и т.д.) подземным способом; на участках со сложными геологическими условиями (наличие твердых скальных пород) допускается прокладка инженерных сетей наземным и надземными способами при обосновании их трассировки, с учетом условий наименьшего оказания ими воздействия на визуальное восприятие;

снос (демонтаж) объектов капитального строительства, а также некапитальных строений, сооружений;

благоустройство территории с использованием в покрытии пешеходных площадок, тротуаров, подпорных стен традиционных материалов (каменная брусчатка, гранит) или имитирующих натуральные материалы;

мероприятия по регулировке озеленения, санитарная рубка, уборка сухостоя, посадка кустарников, разбивка газонов, цветников;

установка остановочных комплексов общественного транспорта каркасного типа с заполнением светопрозрачными материалами;

устройство местных проездов к зданиям, пожарных и технических проездов;

размещение временных инженерных сетей, сооружений (бытовок, ограждения и т.д.) на период строительных и ремонтных работ.

В границах зоны регулирования застройки и хозяйственной деятельности ЗРЗ-1 **запрещается:**

размещение объектов, являющихся источниками повышенной пожаро- и взрывоопасности;

строительство объектов капитального строительства с нарушением требований к строительству объектов капитального строительства для данной зоны;

прокладка инженерных коммуникаций (теплотрасса, газопровод, водопровод, канализация) наземным и надземным способами, за исключением временных сетей, а также случаев, когда отсутствует техническая возможность их прокладки подземным способом. В таком случае предусмотреть адаптацию инженерных сооружений к природной и градостроительной среде путем устройства маскирующего озеленения, декоративных элементов (шпалер, пергол, берсо и т.п.) и иных архитектурных решений;

проведение строительных и иных работ на земельном участке, непосредственно связанном с земельным участком в границах территории объекта культурного наследия, без наличия в проектной документации разделов об обеспечении сохранности указанного объекта культурного наследия;

капитальный ремонт и реконструкция существующей наземной транспортной инфраструктуры с увеличением высотных отметок более чем на 0,25 метра;

использование строительных технологий, создающих динамические нагрузки на объект культурного наследия;

размещение антенно-мачтовых сооружений связи;

установка отдельно стоящих средств наружной рекламы, не соответствующих следующим требованиям:

площадь информационного поля по короткой стороне не более 1,2 метра и по длинной стороне не более 1,7 метра;

высота не более 2,5 метра;

установка ограждений, не соответствующих следующим требованиям:

с просветом не менее 50 процентов поверхности ограждения;

высотой не более 1,5 метра.

Режим использования земель и земельных участков, требования к градостроительным регламентам в границах зоны регулирования застройки и хозяйственной деятельности ЗРЗ-2

В границах зоны регулирования застройки и хозяйственной деятельности ЗРЗ-2 **разрешается:**

строительство объектов капитального строительства с соблюдением следующих требований:

максимальная высота зданий, строений, сооружений с учетом высотных акцентов – 8 метров от проектной отметки земли до верхней отметки самого высокого конструктивного элемента здания (парапет кровли; карниз, конек кровли, верх фронтона; купол; шпиль; башня);

тип крыши – скатная, вальмовая;

материалы отделки фасадов – керамический кирпич, штукатурка;

цветовое решение фасадов в неярких пастельных тонах;

капитальный ремонт и реконструкция объектов капитального строительства с соблюдением следующих требований:

с сохранением объемно-пространственных характеристик (размеров, пропорций, высоты) или, в случае изменения объемно-пространственных характеристик, без превышения предельных параметров строительства, установленных в границах данной зоны;

с использованием типа крыши, материалов и цветового решения фасадов в соответствии с требованиями к строительству в границах данной зоны;

капитальный ремонт и реконструкция существующих инженерных сетей, а также прокладка новых инженерных сетей (теплотрасс, газопровода, электрокабеля и т.д.) подземным способом; на участках со сложными геологическими условиями (наличие твердых скальных пород) допускается прокладка инженерных сетей наземным и надземными способами при обосновании их трассировки, с учетом условий наименьшего оказания ими воздействия на визуальное восприятие;

проведение мероприятий, направленных на обеспечение экологической безопасности;

снос (демонтаж) объектов капитального строительства, а также некапитальных строений и сооружений;

проведение работ по озеленению территории: посадка деревьев, кустарников, разбивка газонов, цветников, санитарная рубка.

В границах зоны регулирования застройки и хозяйственной деятельности ЗРЗ-2 запрещается:

строительство объектов капитального строительства с нарушением требований к строительству объектов капитального строительства для данной зоны;

капитальный ремонт и реконструкция объектов капитального строительства с нарушением требований к капитальному ремонту и реконструкции объектов капитального строительства для данной зоны;

прокладка инженерных коммуникаций (теплотрасса, газопровод, водопровод, канализация) наземным и надземным способами, за исключением временных сетей, а также случаев, когда отсутствует техническая возможность их прокладки подземным способом. В таком случае предусмотреть адаптацию инженерных сооружений к природной и градостроительной среде путем устройства маскирующего озеленения, декоративных элементов (шпалер,

пергол, берсо и т.п.) и иных архитектурных решений;

проведение строительных и иных работ на земельном участке, непосредственно связанном с земельным участком в границах территории объекта культурного наследия, без наличия в проектной документации разделов об обеспечении сохранности указанного объекта культурного наследия;

использование строительных технологий, создающих динамические нагрузки на объект культурного наследия;

размещение антенно-мачтовых сооружений связи в виде отдельно стоящих сооружений.

Начальник управления
государственной охраны объектов
культурного наследия
администрации Краснодарского края



Г.Г. Давыденко