



АДМИНИСТРАЦИЯ КРАСНОДАРСКОГО КРАЯ
ПРИКАЗ

от 24.02.2025

г. Краснодар

№ 183-КН

**Об утверждении границ и режима использования
территории объекта культурного наследия регионального
значения «Ансамбль католической церкви», 1910 г.,
Краснодарский край, Ейский район, с. Воронцовка,
ул. Мира, 63 и объектов культурного наследия, входящих
в его состав: «Дом священника», 1910 г., Краснодарский край,
Ейский район, с. Воронцовка, ул. Мира, 63 и «Костел», 1910 г.,
Краснодарский край, Ейский район, с. Воронцовка, ул. Мира, 63**

В соответствии со статьями 3.1, 5.1, 33 Федерального закона от 25 июня 2002 г. № 73-ФЗ «Об объектах культурного наследия (памятниках истории и культуры) народов Российской Федерации», приказом Министерства культуры Российской Федерации от 4 июня 2015 г. № 1745 «Об утверждении требований к составлению проектов границ территорий объектов культурного наследия», пунктом 3.9.8 Положения об управлении государственной охраны объектов культурного наследия администрации Краснодарского края, утвержденного постановлением главы администрации (губернатора) Краснодарского края от 8 декабря 2016 г. № 1000 «Об управлении государственной охраны объектов культурного наследия администрации Краснодарского края», п р и к а з ы в а ю:

1. Утвердить:

1) границы территории объекта культурного наследия регионального значения «Ансамбль католической церкви», 1910 г., Краснодарский край, Ейский район, с. Воронцовка, ул. Мира, 63 и объектов культурного наследия, входящих в его состав: «Дом священника», 1910 г., Краснодарский край, Ейский район, с. Воронцовка, ул. Мира, 63 и «Костел», 1910 г., Краснодарский край, Ейский район, с. Воронцовка, ул. Мира, 63, согласно приложению 1 к настоящему приказу;

2) режим использования территории объекта культурного наследия регионального значения «Ансамбль католической церкви», 1910 г., Краснодарский край, Ейский район, с. Воронцовка, ул. Мира, 63 и объектов культурного наследия, входящих в его состав: «Дом священника», 1910 г.,

Краснодарский край, Ейский район, с. Воронцовка, ул. Мира, 63 и «Костел», 1910 г., Краснодарский край, Ейский район, с. Воронцовка, ул. Мира, 63, согласно приложению 2 к настоящему приказу.

2. Отделу государственного учета объектов культурного наследия управления государственной охраны объектов культурного наследия администрации Краснодарского края (Гончаров А.В.) обеспечить:

1) размещение (опубликование) настоящего приказа на сайте в информационно-телекоммуникационной сети «Интернет» admkrasnodar.ru и на «Официальном интернет-портале правовой информации» (www.pravo.gov.ru);

2) направление в семидневный срок со дня принятия настоящего приказа его копии в Управление Министерства юстиции Российской Федерации по Краснодарскому краю;

3) направление в срок не более чем пять рабочих дней со дня принятия настоящего приказа его копии в филиал ППК «Роскадастр» по Краснодарскому краю;

4) направление в семидневный срок со дня принятия настоящего приказа его копии в администрацию муниципального образования Ейский район.

3. Контроль за выполнением настоящего приказа оставляю за собой.

4. Приказ вступает в силу на следующий день после его официального опубликования.

Начальник управления
государственной охраны
объектов культурного наследия
администрации Краснодарского края



Г.Г. Давыденко

Приложение 1


УТВЕРЖДЕНЫ
приказом администрации
Краснодарского края
от 24.02.2025 № 183-кн

ГРАНИЦЫ
территории объекта культурного наследия
регионального значения «Ансамбль католической церкви», 1910 г.,
Краснодарский край, Ейский район, с. Воронцовка,
ул. Мира, 63 и объектов культурного наследия, входящих
в его состав: «Дом священника», 1910 г., Краснодарский край,
Ейский район, с. Воронцовка, ул. Мира, 63 и «Костел», 1910 г.,
Краснодарский край, Ейский район, с. Воронцовка, ул. Мира, 63


Карта (схема) границ территории объекта культурного наследия




Условные обозначения:

 Объект культурного наследия «Ансамбль католической церкви», 1910 г., Краснодарский край, Ейский район, с. Воронцовка, ул. Мира, 63 и объекты культурного наследия, входящие в его состав: «Дом священника», 1910 г., Краснодарский край, Ейский район, с. Воронцовка, ул. Мира, 63 и «Костел», 1910 г., Краснодарский край, Ейский район, с. Воронцовка, ул. Мира, 63


1. «Костел» (Краснодарский край, Ейский район, с. Воронцовка, ул. Мира, 63);
2. «Дом священника» (Краснодарский край, Ейский район, с. Воронцовка, ул. Мира, 63)


 Иные объекты культурного наследия, находящиеся на государственной охране:


3. «Школа» (Краснодарский край, Ейский район, с. Воронцовка, ул. Мира, 46);
4. «Ансамбль усадьбы мельника И.И. Семки» (Краснодарский край, Ейский район, с. Воронцовка, ул. Мира, 48);
5. «Дом жилой» (Краснодарский край, Ейский район, с. Воронцовка, ул. Мира, 48);
6. «Хозяйственная постройка» (Краснодарский край, Ейский район, с. Воронцовка, ул. Мира, 48)

 Дорожно-транспортные сети

 Огород

 Нежилая хозяйственная застройка

 Жилая и административная застройка

 Территория объекта культурного наследия

+7 Номер характерной (поворотной) точки границ территории объекта культурного наследия

Перечень координат характерных (поворотных) точек границ территории объекта культурного наследия

Сведения об объекте					
№ п/п	Характеристики объекта		Описание характеристик		
1	2		3		
1	Местоположение объекта		Краснодарский край, Ейский район, с. Воронцовка		
2	Площадь объекта ± величина погрешности определения площади (Р ± ΔР)		-		
3	Иные характеристики объекта		-		
Сведения о местоположении границ объекта					
1. Система координат МСК-23 Зона 1					
2. Сведения о характерных точках границ объекта					
Обозначение характерных точек границ	Координаты, м		Метод определения координат характерной точки	Средняя квадратическая погрешность положения характерной точки (Mt), м	Описание обозначения точки на местности (при наличии)
	X	У			

1	2	3	4	5	6
1	657232.04	1307273.95	Аналитический метод	0,1	-
2	657244.78	1307300.15	Аналитический метод	0,1	-
3	657249.95	1307314.81	Аналитический метод	0,1	-
4	657253.26	1307325.63	Аналитический метод	0,1	-
5	657222.32	1307343.18	Аналитический метод	0,1	-
6	657195.18	1307295.33	Аналитический метод	0,1	-
7	657216.16	1307282.41	Аналитический метод	0,1	-
8	657215.09	1307280.08	Аналитический метод	0,1	-
9	657223.25	1307275.77	Аналитический метод	0,1	-
10	657224.46	1307277.97	Аналитический метод	0,1	-
11	657227.53	1307276.33	Аналитический метод	0,1	-
1	657232.04	1307273.95	Аналитический метод	0,1	-
3. Сведения о характерных точках части (частей) границы объекта					
Обозначение характерных точек границ	Координаты, м		Метод определения координат характерной точки	Средняя квадратическая погрешность положения характерной точки (Mt), м	Описание обозначения точки на местности (при наличии)
	X	Y			
1	2	3	4	5	6
-	-	-	-	-	-

Начальник управления
государственной охраны
объектов культурного наследия
администрации Краснодарского края



Г.Г. Давыденко

Приложение 2

УТВЕРЖДЕН

приказом администрации
Краснодарского края

от 24.02.2025 № 183-кн

РЕЖИМ

**использования территории объекта культурного
наследия регионального значения «Ансамбль католической церкви»,
1910 г., Краснодарский край, Ейский район, с. Воронцовка,
ул. Мира, 63 и объектов культурного наследия, входящих
в его состав: «Дом священника», 1910 г., Краснодарский край,
Ейский район, с. Воронцовка, ул. Мира, 63 и «Костел», 1910 г.,
Краснодарский край, Ейский район, с. Воронцовка, ул. Мира, 63**

В границах территории объекта культурного наследия **разрешается:**

- 1) проведение работ по сохранению объекта культурного наследия (далее - объект);
- 2) ведение хозяйственной деятельности, не противоречащей требованиям обеспечения сохранности объекта и позволяющей обеспечить функционирование объекта в современных условиях;
- 3) прокладка, ремонт, реконструкция подземных инженерных коммуникаций для обеспечения функционирования объекта с последующим восстановлением нарушенных участков поверхности земли; на участках со сложными геологическими условиями (наличие твердых скальных пород) допускается прокладка инженерных сетей наземным и надземными способами при обосновании их трассировки, с учетом условий наименьшего оказания ими воздействия на визуальное восприятие;
- 4) проведение работ по благоустройству территории, направленных на формирование близкого к историческому контексту восприятия объекта;
- 5) размещение малых архитектурных форм и информационных объектов, не противоречащих условиям зрительного восприятия объекта;
- 6) проведение мероприятий по обеспечению пожарной и экологической безопасности объекта;
- 7) устройство архитектурной подсветки здания и территории объекта;
- 8) использование подземного пространства для современного функционирования объекта.

В границах территории объекта культурного наследия **запрещается:**

- 1) строительство объектов капитального строительства и увеличение объемно-пространственных характеристик существующих объектов капитального строительства;

2) проведение земляных, строительных, мелиоративных и иных работ, за исключением работ по сохранению объекта культурного наследия или его отдельных элементов, сохранению историко-градостроительной или природной среды объекта культурного наследия;

3) размещение некапитальных строений и сооружений, кроме временных, необходимых для проведения работ по сохранению объекта;

4) градостроительная, хозяйственная или иная деятельность, ведущая к разрушению, искажению внешнего облика объекта, нарушающая целостность объекта и создающая угрозу его повреждения, разрушения или уничтожения;

5) прокладка инженерных коммуникаций (теплотрасса, газопровод, водопровод, канализация) наземным и надземным способами, за исключением временных сетей, а также случаев, когда отсутствует техническая возможность их прокладки подземным способом. В таком случае предусмотреть адаптацию инженерных сооружений к природной и градостроительной среде путем устройства маскирующего озеленения, декоративных элементов (шпалер, пергол, берсо и т.п.) и иных архитектурных решений;

6) установка рекламных конструкций за исключением рекламных конструкций, разрешенных в соответствии с пунктом 3 статьи 35.1 Федерального закона от 25 июня 2002 г. № 73-ФЗ «Об объектах культурного наследия (памятниках истории и культуры) народов Российской Федерации»;

7) создание разрушающих вибрационных нагрузок динамическим воздействием на грунты.

Начальник управления
государственной охраны
объектов культурного наследия
администрации Краснодарского края



Г.Г. Давыденко