



**АДМИНИСТРАЦИЯ КРАСНОДАРСКОГО КРАЯ**  
**ПРИКАЗ**

от 24.02.2025

г. Краснодар

№ 192-КН

**Об утверждении границ и режима использования  
территории объекта культурного наследия регионального  
значения «Школа, где в августе 1942 г. была сформирована  
255-я Таманская дважды Краснознаменная, орденов Суворова  
второй степени, Кутузова второй степени бригада морской  
пехоты», август 1942 года, Краснодарский край,  
г. Новороссийск, ул. Мефодиевская, 15, лит. А**

В соответствии со статьями 3.1, 5.1, 33 Федерального закона от 25 июня 2002 г. № 73-ФЗ «Об объектах культурного наследия (памятниках истории и культуры) народов Российской Федерации», приказом Министерства культуры Российской Федерации от 4 июня 2015 г. № 1745 «Об утверждении требований к составлению проектов границ территорий объектов культурного наследия», пунктом 3.9.8 Положения об управлении государственной охраны объектов культурного наследия администрации Краснодарского края, утвержденного постановлением главы администрации (губернатора) Краснодарского края от 8 декабря 2016 г. № 1000 «Об управлении государственной охраны объектов культурного наследия администрации Краснодарского края», п р и к а з ы в а ю:

1. Утвердить:

1) границы территории объекта культурного наследия регионального значения «Школа, где в августе 1942 г. была сформирована 255-я Таманская дважды Краснознаменная, орденов Суворова второй степени, Кутузова второй степени бригада морской пехоты», август 1942 года, Краснодарский край, г. Новороссийск, ул. Мефодиевская, 15, лит. А, согласно приложению 1 к настоящему приказу;

2) режим использования территории объекта культурного наследия регионального значения «Школа, где в августе 1942 г. была сформирована 255-я Таманская дважды Краснознаменная, орденов Суворова второй степени, Кутузова второй степени бригада морской пехоты», август 1942 года, Краснодарский край, г. Новороссийск, ул. Мефодиевская, 15, лит. А, согласно приложению 2 к настоящему приказу.

2. Отделу государственного учета объектов культурного наследия управления государственной охраны объектов культурного наследия администрации Краснодарского края (Гончаров А.В.) обеспечить:

1) размещение (опубликование) настоящего приказа на сайте в информационно-телекоммуникационной сети «Интернет» [admkrai.krasnodar.ru](http://admkrai.krasnodar.ru) и на «Официальном интернет-портале правовой информации» ([www.pravo.gov.ru](http://www.pravo.gov.ru));

2) направление в семидневный срок со дня принятия настоящего приказа его копии в Управление Министерства юстиции Российской Федерации по Краснодарскому краю;

3) направление в срок не более чем пять рабочих дней со дня принятия настоящего приказа его копии в филиал ППК «Роскадастр» по Краснодарскому краю;

4) направление в семидневный срок со дня принятия настоящего приказа его копии в администрацию муниципального образования г. Новороссийск.

3. Контроль за выполнением настоящего приказа оставляю за собой.

4. Приказ вступает в силу на следующий день после его официального опубликования.

Начальник управления  
государственной охраны  
объектов культурного наследия  
администрации Краснодарского края



Г.Г. Давыденко

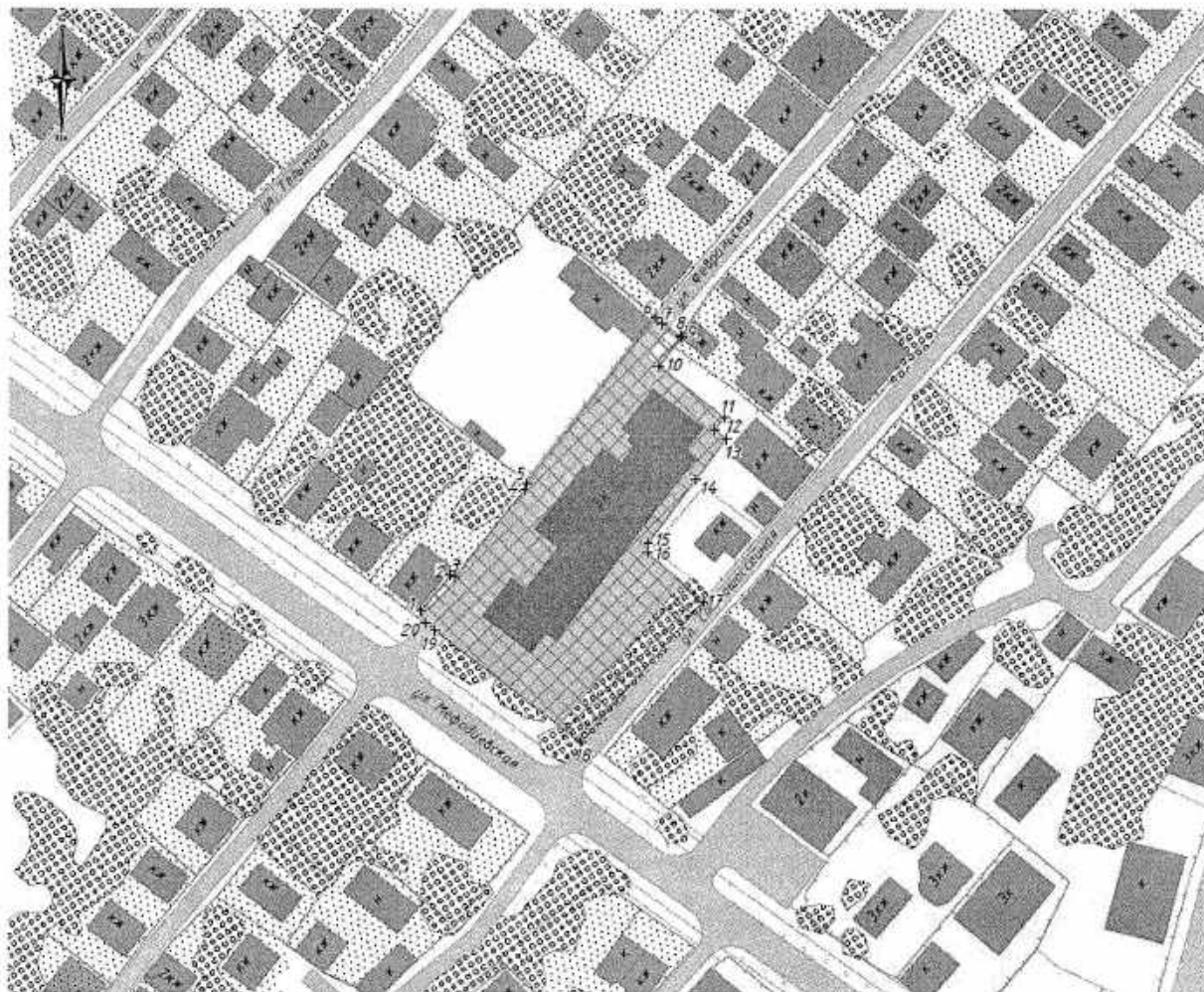
## Приложение 1

УТВЕРЖДЕНЫ  
приказом администрации  
Краснодарского края  
от 24.02.2025 № 192-кн


### ГРАНИЦЫ


территории объекта культурного наследия регионального значения «Школа, где в августе 1942 г. была сформирована 255-я Таманская дважды Краснознаменная, орденов Суворова второй степени, Кутузова второй степени бригада морской пехоты», август 1942 года, Краснодарский край, г. Новороссийск, ул. Мефодиевская, 15, лит. А


Карта (схема) границ территории объекта культурного наследия




## Условные обозначения:

 Объект культурного наследия «Школа, где в августе 1942 г. была сформирована 255-я Таманская дважды Краснознаменная, орденов Суворова второй степени, Кутузова второй степени бригада морской пехоты» (Краснодарский край, г. Новороссийск, ул. Мефодиевская, 15, лит. А)

 Нежилая хозяйственная застройка

 Жилая и административная застройка

 Дорожно-транспортные сети

 Огороды

 Территория объекта культурного наследия

+1 Номер характерной (поворотной) точки границ территории объекта культурного наследия

### Перечень координат характерных (поворотных) точек границ территории объекта культурного наследия

Сведения об объекте					
№ п/п	Характеристики объекта		Описание характеристик		
1	2		3		
1	Местоположение объекта		Краснодарский край, г. Новороссийск		
2	Площадь объекта ± величина погрешности определения площади (P ± ΔP)		-		
3	Иные характеристики объекта		-		
Сведения о местоположении границ объекта					
1. Система координат МСК-23 Зона 1					
2. Сведения о характерных точках границ объекта					
Обозначение характерных точек границ	Координаты, м		Метод определения координат характерной точки	Средняя квадратическая погрешность положения характерной точки (Mt), м	Описание обозначения точки на местности (при наличии)
	X	Y			
1	2	3	4	5	6
1	445505.45	1282918.61	Аналитический метод	0,1	-
2	445513.33	1282925.28	Аналитический метод	0,1	-
3	445513.15	1282926.40	Аналитический метод	0,1	-
4	445532.95	1282942.03	Аналитический метод	0,1	-
5	445534.42	1282942.51	Аналитический метод	0,1	-

6	445571.72	1282971.47	Аналитический метод	0,1	-
7	445570.38	1282973.10	Аналитический метод	0,1	-
8	445567.44	1282976.98	Аналитический метод	0,1	-
9	445567.12	1282977.40	Аналитический метод	0,1	-
10	445560.64	1282972.30	Аналитический метод	0,1	-
11	445549.01	1282987.04	Аналитический метод	0,1	-
12	445546.37	1282984.89	Аналитический метод	0,1	-
13	445544.29	1282987.39	Аналитический метод	0,1	-
14	445535.10	1282980.59	Аналитический метод	0,1	-
15	445520.82	1282970.03	Аналитический метод	0,1	-
16	445518.54	1282969.87	Аналитический метод	0,1	-
17	445507.70	1282982.51	Аналитический метод	0,1	-
18	445475.57	1282954.95	Аналитический метод	0,1	-
19	445501.03	1282921.90	Аналитический метод	0,1	-
20	445502.83	1282919.56	Аналитический метод	0,1	-
1	445505.45	1282918.61	Аналитический метод	0,1	-

3. Сведения о характерных точках части (частей) границы объекта

Обозначение характерных точек границ	Координаты, м		Метод определения координат характерной точки	Средняя квадратическая погрешность положения характерной точки (Mt), м	Описание обозначения точки на местности (при наличии)
	X	Y			
1	2	3	4	5	6
-	-	-	-	-	-

Начальник управления государственной  
охраны объектов культурного наследия  
администрации Краснодарского края



Г.Г. Давыденко



УТВЕРЖДЕН  
приказом администрации  
Краснодарского края  
от 24.02.2025 № 192-к4

**РЕЖИМ**  
**использования территории объекта культурного**  
**наследия регионального значения «Школа, где в августе 1942 г.**  
**была сформирована 255-я Таманская дважды Краснознаменная,**  
**орденов Суворова второй степени, Кутузова второй степени бригада**  
**морской пехоты», август 1942 года, Краснодарский край,**  
**г. Новороссийск, ул. Мефодиевская, 15, лит. А**

В границах территории объекта культурного наследия **разрешается:**

- 1) проведение работ по сохранению объекта культурного наследия (далее - объект);
- 2) ведение хозяйственной деятельности, не противоречащей требованиям обеспечения сохранности объекта и позволяющей обеспечить функционирование объекта в современных условиях;
- 3) прокладка, ремонт, реконструкция подземных инженерных коммуникаций для обеспечения функционирования объекта с последующим восстановлением нарушенных участков поверхности земли; на участках со сложными геологическими условиями (наличие твердых скальных пород) допускается прокладка инженерных сетей наземным и надземными способами при обосновании их трассировки, с учетом условий наименьшего оказания ими воздействия на визуальное восприятие;
- 4) проведение работ по благоустройству территории, направленных на формирование близкого к историческому контексту восприятия объекта;
- 5) размещение малых архитектурных форм и информационных объектов, не противоречащих условиям зрительного восприятия объекта;
- 6) проведение мероприятий по обеспечению пожарной и экологической безопасности объекта;
- 7) устройство архитектурной подсветки здания и территории объекта;
- 8) использование подземного пространства для современного функционирования объекта.

В границах территории объекта культурного наследия **запрещается:**

- 1) строительство объектов капитального строительства и увеличение объемно-пространственных характеристик существующих объектов капитального строительства;
- 2) проведение земляных, строительных, мелиоративных и иных работ, за исключением работ по сохранению объекта культурного наследия или его

отдельных элементов, сохранению историко-градостроительной или природной среды объекта культурного наследия;

3) размещение некапитальных строений и сооружений, кроме временных, необходимых для проведения работ по сохранению объекта;

4) градостроительная, хозяйственная или иная деятельность, ведущая к разрушению, искажению внешнего облика объекта, нарушающая целостность объекта и создающая угрозу его повреждения, разрушения или уничтожения;

5) прокладка инженерных коммуникаций (теплотрасса, газопровод, водопровод, канализация) наземным и надземным способами, за исключением временных сетей, а также случаев, когда отсутствует техническая возможность их прокладки подземным способом. В таком случае предусмотреть адаптацию инженерных сооружений к природной и градостроительной среде путем устройства маскирующего озеленения, декоративных элементов (шпалер, пергол, берсо и т.п.) и иных архитектурных решений;

6) установка рекламных конструкций за исключением рекламных конструкций, разрешенных в соответствии с пунктом 3 статьи 35.1 Федерального закона от 25 июня 2002 г. № 73-ФЗ «Об объектах культурного наследия (памятниках истории и культуры) народов Российской Федерации»;

7) создание разрушающих вибрационных нагрузок динамическим воздействием на грунты.

Начальник управления  
государственной охраны  
объектов культурного наследия  
администрации Краснодарского края



Г.Г. Давыденко