



**АДМИНИСТРАЦИЯ КРАСНОДАРСКОГО КРАЯ**  
**ПРИКАЗ**

от 04.02.2025

г. Краснодар

№ 88-КН

**Об утверждении границ и режима использования территории  
объекта культурного наследия федерального значения  
«Курганная группа «Константиновская 10» (3 насыпи)»,  
третье тысячелетие до н.э. – XIV в. н.э., Краснодарский край,  
Курганинский район, ст-ца Константиновская, 2,45 км  
к юго-юго-востоку от северо-восточного угла станицы**

В соответствии со статьями 3.1, 5.1, 9.1, 33 Федерального закона от 25 июня 2002 г. № 73-ФЗ «Об объектах культурного наследия (памятниках истории и культуры) народов Российской Федерации», статьей 3 Закона Краснодарского края от 23 июля 2015 г. № 3223-КЗ «Об объектах культурного наследия (памятниках истории и культуры) народов Российской Федерации, расположенных на территории Краснодарского края», приказом Министерства культуры Российской Федерации от 4 июня 2015 г. № 1745 «Об утверждении требований к составлению проектов границ территорий объектов культурного наследия», пунктом 2.3 Положения об управлении государственной охраны объектов культурного наследия администрации Краснодарского края, утвержденного постановлением главы администрации (губернатора) Краснодарского края от 8 декабря 2016 г. № 1000 «Об управлении государственной охраны объектов культурного наследия администрации Краснодарского края», п р и к а з ы в а ю:

1. Утвердить:

1) границы территории объекта культурного наследия федерального значения «Курганная группа «Константиновская 10» (3 насыпи)», третье тысячелетие до н.э. – XIV в. н.э., Краснодарский край, Курганинский район, ст-ца Константиновская, 2,45 км к юго-юго-востоку от северо-восточного угла станицы, согласно приложению 1 к настоящему приказу;

2) режим использования территории объекта культурного наследия федерального значения «Курганная группа «Константиновская 10» (3 насыпи)», третье тысячелетие до н.э. – XIV в. н.э., Краснодарский край,

Курганинский район, ст-ца Константиновская, 2,45 км к юго-юго-востоку от северо-восточного угла станицы, согласно приложению 2 к настоящему приказу.

2. Отделу государственного учета объектов культурного наследия управления государственной охраны объектов культурного наследия администрации Краснодарского края (Гончаров А.В.) обеспечить:

1) размещение (опубликование) настоящего приказа на сайте в информационно-телекоммуникационной сети «Интернет» [admkrai.krasnodar.ru](http://admkrai.krasnodar.ru) и на «Официальном интернет-портале правовой информации» ([www.pravo.gov.ru](http://www.pravo.gov.ru));

2) направление в семидневный срок со дня принятия настоящего приказа его копии в Управление Министерства юстиции Российской Федерации по Краснодарскому краю;

3) направление в срок не более чем пять рабочих дней со дня принятия настоящего приказа его копии в филиал ППК «Роскадастр» по Краснодарскому краю;

4) направление в семидневный срок со дня принятия настоящего приказа его копии в администрацию муниципального образования Курганинский район.

3. Контроль за выполнением настоящего приказа оставляю за собой.

4. Приказ вступает в силу на следующий день после его официального опубликования.

Начальник управления  
государственной охраны  
объектов культурного наследия  
администрации Краснодарского края

Г.Г. Давыденко

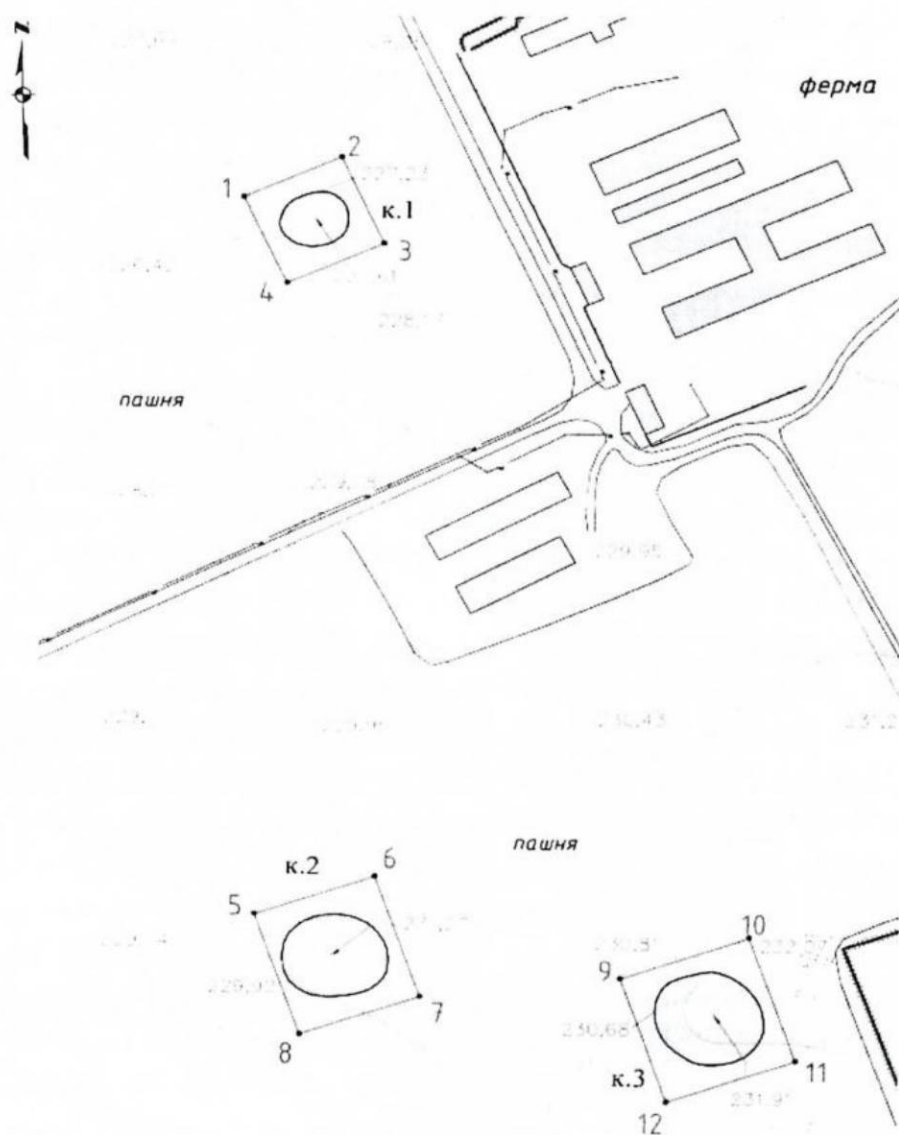
## Приложение 1

УТВЕРЖДЕНЫ  
приказом администрации  
Краснодарского края  
от 04.02.2025 № 88-КН

### ГРАНИЦЫ




территории объекта культурного наследия федерального значения  
«Курганная группа «Константиновская 10» (3 насыпи)»,  
третье тысячелетие до н.э. – XIV в. н.э., Краснодарский край,  
Курганинский район, ст-ца Константиновская, 2,45 км  
к юго-юго-востоку от северо-восточного угла станицы

Карта (схема) границ территории объекта культурного наследия





Условные обозначения:

-  - граница территории объекта культурного наследия  
 - номер характерной точки границы территории объекта культурного наследия  
 - курганная насыпь

Перечень координат характерных (поворотных) точек границ территории  
объекта культурного наследия

Обозначение характерной (поворотной) точки границы территории ОАН	Координаты (WGS-84)		Координаты (МСК-23)	
	Северной широты	Восточной долготы	X	Y
Участок 1				
1	44°50'19.671"	40°44'23.316"	456093.84	2280851.01
2	44°50'20.496"	40°44'26.035"	456119.12	2280910.81
3	44°50'18.600"	40°44'27.171"	456060.54	2280935.58
4	44°50'17.776"	40°44'24.452"	456035.26	2280875.77
1	44°50'19.671"	40°44'23.316"	456093.84	2280851.01
Участок 2				
5	44°50'04.149"	40°44'23.331"	455614.67	2280849.88
6	44°50'04.935"	40°44'26.667"	455638.71	2280923.24
7	44°50'02.325"	40°44'27.881"	455558.07	2280949.66
8	44°50'01.539"	40°44'24.545"	455534.03	2280876.30
5	44°50'04.149"	40°44'23.331"	455614.67	2280849.88
Участок 3				
9	44°50'02.658"	40°44'33.430"	455567.97	2281071.57
10	44°50'03.499"	40°44'37.002"	455593.71	2281150.11
11	44°50'00.826"	40°44'38.245"	455511.10	2281177.18
12	44°49'59.985"	40°44'34.673"	455485.36	2281098.63
9	44°50'02.658"	40°44'33.430"	455567.97	2281071.57

Начальник управления  
государственной охраны  
объектов культурного наследия  
администрации Краснодарского края



Г.Г. Давыденко

Приложение 2

УТВЕРЖДЕН

приказом администрации

Краснодарского края

от 04.02.2025 № 88-КН

**РЕЖИМ**

**использования территории объекта культурного наследия федерального значения «Курганная группа «Константиновская 10» (3 насыпи)»,  
третье тысячелетие до н.э. – XIV в. н.э., Краснодарский край,  
Курганинский район, ст-ца Константиновская, 2,45 км  
к юго-юго-востоку от северо-восточного угла станицы**

На территории объекта культурного наследия запрещается строительство объектов капитального строительства и увеличение объемно-пространственных характеристик существующих на территории объекта культурного наследия объектов капитального строительства, проведение земляных, строительных, мелиоративных и иных работ, за исключением работ по сохранению объекта культурного наследия или его отдельных элементов, сохранению историко-градостроительной или природной среды объекта культурного наследия.

На территории объекта культурного наследия разрешается ведение хозяйственной деятельности, не противоречащей требованиям обеспечения сохранности объекта культурного наследия и позволяющей обеспечить функционирование объекта культурного наследия в современных условиях.

Особый режим использования земельного участка, в границах которого располагается объект культурного наследия, предусматривает возможность проведения археологических полевых работ в порядке, установленном Федеральным законом от 25 июня 2002 г. № 73-ФЗ «Об объектах культурного наследия (памятниках истории и культуры) народов Российской Федерации», земляных, строительных, мелиоративных, хозяйственных работ, работ по использованию лесов и иных работ при условии обеспечения сохранности объекта культурного наследия, а также обеспечения доступа граждан к указанному объекту.

Границы территории объекта культурного наследия могут быть откорректированы по результатам археологических полевых работ.

Начальник управления  
государственной охраны  
объектов культурного наследия  
администрации Краснодарского края

Г.Г. Давыденко