



АДМИНИСТРАЦИЯ КРАСНОДАРСКОГО КРАЯ
ПРИКАЗ

от 29.01.2025

г. Краснодар

№ 57-КН

**Об утверждении границ и режима использования территории
объекта культурного наследия федерального значения
«Курганная группа «Высокая 1» (5 насыпей)», третье тысячелетие
до н.э. – XIV в. н.э., Краснодарский край, Курганинский район,
пос. Высокий, 0,925 км к северо-востоку
от северо-восточного угла поселка**

В соответствии со статьями 3.1, 5.1, 9.1, 33 Федерального закона от 25 июня 2002 г. № 73-ФЗ «Об объектах культурного наследия (памятниках истории и культуры) народов Российской Федерации», статьей 3 Закона Краснодарского края от 23 июля 2015 г. № 3223-КЗ «Об объектах культурного наследия (памятниках истории и культуры) народов Российской Федерации, расположенных на территории Краснодарского края», приказом Министерства культуры Российской Федерации от 4 июня 2015 г. № 1745 «Об утверждении требований к составлению проектов границ территорий объектов культурного наследия», пунктом 2.3 Положения об управлении государственной охраны объектов культурного наследия администрации Краснодарского края, утвержденного постановлением главы администрации (губернатора) Краснодарского края от 8 декабря 2016 г. № 1000 «Об управлении государственной охраны объектов культурного наследия администрации Краснодарского края», п р и к а з ы в а ю:

1. Утвердить:

1) границы территории объекта культурного наследия федерального значения «Курганная группа «Высокая 1» (5 насыпей)», третье тысячелетие до н.э. – XIV в. н.э., Краснодарский край, Курганинский район, пос. Высокий, 0,925 км к северо-востоку от северо-восточного угла поселка, согласно приложению 1 к настоящему приказу;

2) режим использования территории объекта культурного наследия федерального значения «Курганная группа «Высокая 1» (5 насыпей)», третье тысячелетие до н.э. – XIV в. н.э., Краснодарский край, Курганинский район,

пос. Высокий, 0,925 км к северо-востоку от северо-восточного угла поселка, согласно приложению 2 к настоящему приказу.

2. Отделу государственного учета объектов культурного наследия управления государственной охраны объектов культурного наследия администрации Краснодарского края (Гончаров А.В.) обеспечить:

1) размещение (опубликование) настоящего приказа на сайте в информационно-телекоммуникационной сети «Интернет» admkrai.krasnodar.ru и на «Официальном интернет-портале правовой информации» (www.pravo.gov.ru);

2) направление в семидневный срок со дня принятия настоящего приказа его копии в Управление Министерства юстиции Российской Федерации по Краснодарскому краю;

3) направление в срок не более чем пять рабочих дней со дня принятия настоящего приказа его копии в филиал ППК «Роскадастр» по Краснодарскому краю;

4) направление в семидневный срок со дня принятия настоящего приказа его копии в администрацию муниципального образования Курганинский район.

3. Контроль за выполнением настоящего приказа оставляю за собой.

4. Приказ вступает в силу на следующий день после его официального опубликования.

Начальник управления
государственной охраны
объектов культурного наследия
администрации Краснодарского края

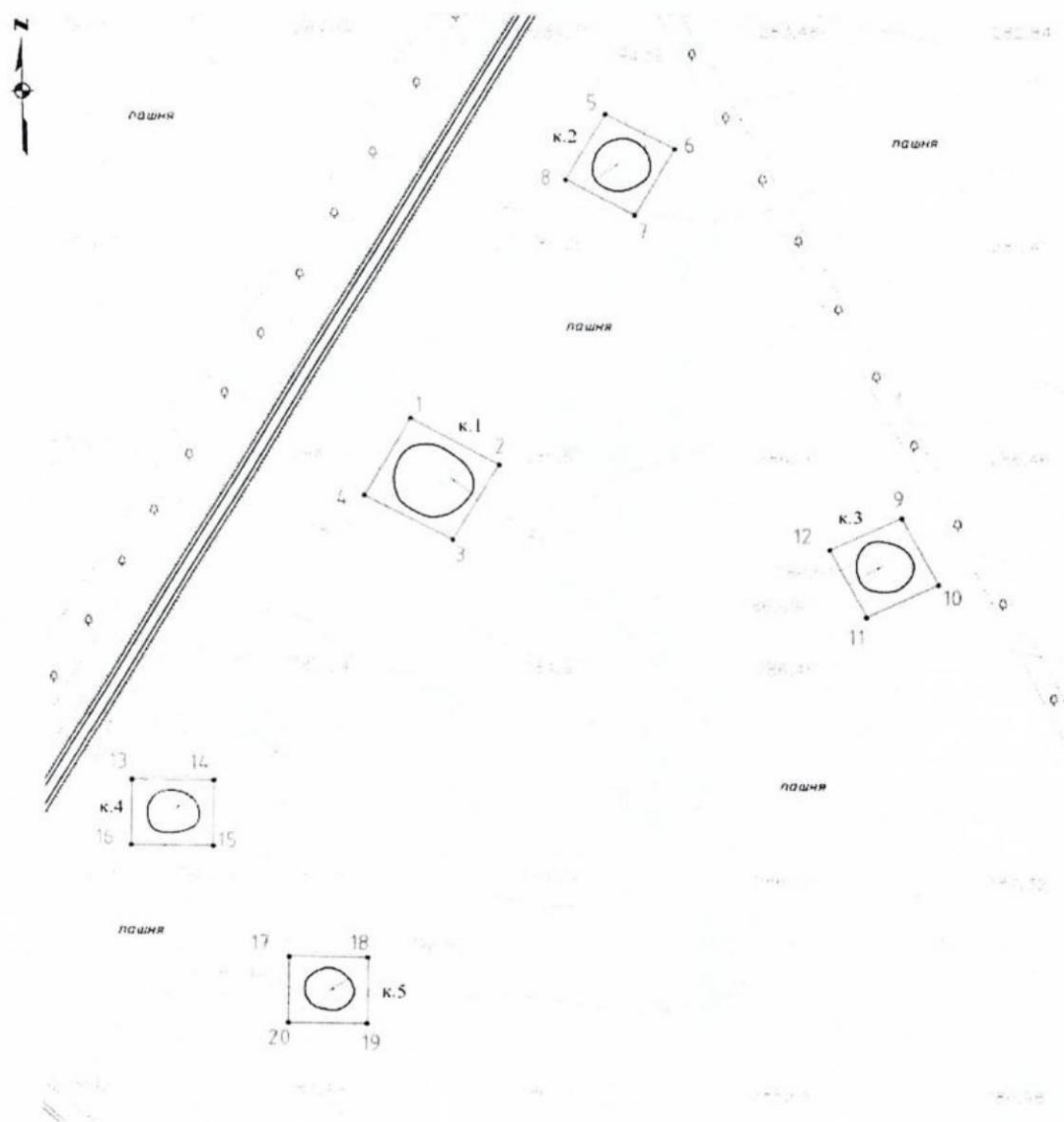
Г.Г. Давыденко

Приложение 1




УТВЕРЖДЕНЫ
приказом администрации
Краснодарского края
от 29.01.2025 № 57-КН

ГРАНИЦЫ
территории объекта культурного наследия федерального значения
«Курганная группа «Высокая 1» (5 насыпей)», третье тысячелетие
до н.э. – XIV в. н.э., Краснодарский край, Курганинский район,
пос. Высокий, 0,925 км к северо-востоку
от северо-восточного угла поселка

Карта (схема) границ территории объекта культурного наследия



Условные обозначения:

-  - граница территории объекта культурного наследия
 - номер характерной точки границы территории объекта культурного наследия
 - курганная насыпь

Перечень координат характерных (поворотных) точек границ территории объекта культурного наследия

| Обозначение характерной (поворотной) точки границы территории ОАН | Координаты (WGS-84) | | Координаты (МСК-23) | |
|---|---------------------|-------------------|---------------------|------------|
| | Северной широты | Восточной долготы | X | Y |
| Участок 1 | | | | |
| 1 | 44°48'01.645" | 40°54'48.814" | 451805.65 | 2294586.16 |
| 2 | 44°48'00.229" | 40°54'52.245" | 451761.84 | 2294661.53 |
| 3 | 44°47'57.931" | 40°54'50.373" | 451690.96 | 2294620.32 |
| 4 | 44°47'59.348" | 40°54'46.942" | 451734.77 | 2294544.96 |
| 1 | 44°48'01.645" | 40°54'48.814" | 451805.65 | 2294586.16 |
| Участок 2 | | | | |
| 5 | 44°48'10.830" | 40°54'56.673" | 452089.06 | 2294759.15 |
| 6 | 44°48'09.725" | 40°54'59.350" | 452054.87 | 2294817.97 |
| 7 | 44°48'07.758" | 40°54'57.748" | 451994.18 | 2294782.70 |
| 8 | 44°48'08.864" | 40°54'55.070" | 452028.38 | 2294723.88 |
| 5 | 44°48'10.830" | 40°54'56.673" | 452089.06 | 2294759.15 |
| Участок 3 | | | | |
| 9 | 44°47'58.390" | 40°55'07.927" | 451704.79 | 2295006.18 |
| 10 | 44°47'56.301" | 40°55'09.308" | 451640.26 | 2295036.49 |
| 11 | 44°47'55.349" | 40°55'06.469" | 451610.93 | 2294974.06 |
| 12 | 44°47'57.439" | 40°55'05.088" | 451675.47 | 2294943.75 |
| 9 | 44°47'58.390" | 40°55'07.927" | 451704.79 | 2295006.18 |
| Участок 4 | | | | |
| 13 | 44°47'50.670" | 40°54'37.671" | 451467.05 | 2294340.92 |
| 14 | 44°47'50.616" | 40°54'40.878" | 451465.33 | 2294411.40 |
| 15 | 44°47'48.591" | 40°54'40.811" | 451402.79 | 2294409.87 |

| | | | | |
|-----------|---------------|---------------|-----------|------------|
| 16 | 44°47'48.644" | 40°54'37.604" | 451404.52 | 2294339.39 |
| 13 | 44°47'50.670" | 40°54'37.671" | 451467.05 | 2294340.92 |
| Участок 5 | | | | |
| 17 | 44°47'45.227" | 40°54'43.714" | 451298.88 | 2294473.60 |
| 18 | 44°47'45.176" | 40°54'46.779" | 451297.24 | 2294540.96 |
| 19 | 44°47'43.161" | 40°54'46.712" | 451235.03 | 2294539.44 |
| 20 | 44°47'43.212" | 40°54'43.648" | 451236.68 | 2294472.08 |
| 17 | 44°47'45.227" | 40°54'43.714" | 451298.88 | 2294473.60 |

Начальник управления
государственной охраны
объектов культурного наследия
администрации Краснодарского края



Г.Г. Давыденко

Приложение 2

УТВЕРЖДЕН

приказом администрации

Краснодарского края

от 23.01.2025 № 57-КН

РЕЖИМ

**использования территории объекта культурного наследия федерального значения «Курганная группа «Высокая 1» (5 насыпей)»,
третье тысячелетие до н.э. – XIV в. н.э., Краснодарский край,
Курганинский район, пос. Высокий, 0,925 км к северо-востоку
от северо-восточного угла поселка**

На территории объекта культурного наследия запрещается строительство объектов капитального строительства и увеличение объемно-пространственных характеристик существующих на территории объекта культурного наследия объектов капитального строительства, проведение земляных, строительных, мелиоративных и иных работ, за исключением работ по сохранению объекта культурного наследия или его отдельных элементов, сохранению историко-градостроительной или природной среды объекта культурного наследия.

На территории объекта культурного наследия разрешается ведение хозяйственной деятельности, не противоречащей требованиям обеспечения сохранности объекта культурного наследия и позволяющей обеспечить функционирование объекта культурного наследия в современных условиях.

Особый режим использования земельного участка, в границах которого располагается объект культурного наследия, предусматривает возможность проведения археологических полевых работ в порядке, установленном Федеральным законом от 25 июня 2002 г. № 73-ФЗ «Об объектах культурного наследия (памятниках истории и культуры) народов Российской Федерации», земляных, строительных, мелиоративных, хозяйственных работ, работ по использованию лесов и иных работ при условии обеспечения сохранности объекта культурного наследия, а также обеспечения доступа граждан к указанному объекту.

Границы территории объекта культурного наследия могут быть откорректированы по результатам археологических полевых работ.

Начальник управления
государственной охраны
объектов культурного наследия
администрации Краснодарского края

Г.Г. Давыденко