



## АДМИНИСТРАЦИЯ КРАСНОДАРСКОГО КРАЯ

### ПРИКАЗ

от 28.01.2025

г. Краснодар

№ 47-КН

**О включении объекта «Курган «Северотаманский 2», Краснодарский край, Темрюкский район, п. Таманский, 1,7 км к северу от северной окраины поселка, восточнее автодороги Тамань-Веселовка, в перечень выявленных объектов культурного наследия Краснодарского края, утверждении его границ и режима использования территории**

В соответствии со статьями 3.1, 5.1, 16.1, 33, 45.1 Федерального закона от 25.06.2002 № 73-ФЗ «Об объектах культурного наследия (памятниках истории и культуры) народов Российской Федерации», порядком формирования и ведения перечня выявленных объектов культурного наследия, составом сведений, включаемых в данный перечень, утвержденным приказом Министерства культуры Российской Федерации от 02.07.2015 № 1907, статьей 3, пунктом 29 части 2 статьи 5 Закона Краснодарского края от 23.07.2015 № 3223-КЗ «Об объектах культурного наследия (памятниках истории и культуры) народов Российской Федерации, расположенных на территории Краснодарского края», приказом Министерства культуры Российской Федерации от 04.06.2015 № 1745 «Об утверждении требований к составлению проектов границ территорий объектов культурного наследия», пунктом 2.3 Положения об управлении государственной охраны объектов культурного наследия администрации Краснодарского края, утвержденного постановлением главы администрации (губернатора) Краснодарского края от 08.12.2016 № 1000 «Об управлении государственной охраны объектов культурного наследия администрации Краснодарского края», **п р и к а з ы в а ю:**

1. Включить в перечень выявленных объектов культурного наследия Краснодарского края объект «Курган «Северотаманский 2», Краснодарский край, Темрюкский район, п. Таманский, 1,7 км к северу от северной окраины поселка, восточнее автодороги Тамань-Веселовка.

2. Утвердить:

1) границы территории выявленного объекта культурного наследия «Курган «Северотаманский 2», Краснодарский край, Темрюкский район, п. Таманский, 1,7 км к северу от северной окраины поселка, восточнее автодороги Тамань-Веселовка, согласно приложению 1 к настоящему приказу;

2) режим использования территории выявленного объекта культурного наследия «Курган «Северотаманский 2», Краснодарский край, Темрюкский район, п. Таманский, 1,7 км к северу от северной окраины поселка, восточнее автодороги Тамань-Веселовка, согласно приложению 2 к настоящему приказу.

3. Отделу государственного учета объектов культурного наследия управления государственной охраны объектов культурного наследия администрации Краснодарского края (Гончаров А.В.) обеспечить:

1) размещение (опубликование) настоящего приказа на сайте в информационно-телекоммуникационной сети «Интернет» [admkrai.krasnodar.ru](http://admkrai.krasnodar.ru) и на «Официальном интернет-портале правовой информации» ([www.pravo.gov.ru](http://www.pravo.gov.ru));

2) размещение на официальном сайте администрации Краснодарского края в информационно-телекоммуникационной сети «Интернет» актуализированного перечня выявленных объектов культурного наследия Краснодарского края;

3) направление в семидневный срок со дня принятия настоящего приказа его копии в Управление Министерства юстиции Российской Федерации по Краснодарскому краю;

4) направить уведомления о выявленных объектах культурного наследия собственникам и (или) пользователям земельных участков, на которых или в которых обнаружены объекты археологического наследия;

5) направление в срок не более чем пять рабочих дней со дня принятия настоящего приказа его копии в филиал ППК «Роскадастр» по Краснодарскому краю;

6) направление в семидневный срок со дня принятия настоящего приказа его копии в администрацию муниципального образования Темрюкский район.

4. Контроль за выполнением настоящего приказа оставляю за собой.

5. Приказ вступает в силу на следующий день после его официального опубликования.

Начальник управления  
государственной охраны  
объектов культурного наследия  
администрации Краснодарского края

Г.Г. Давыденко



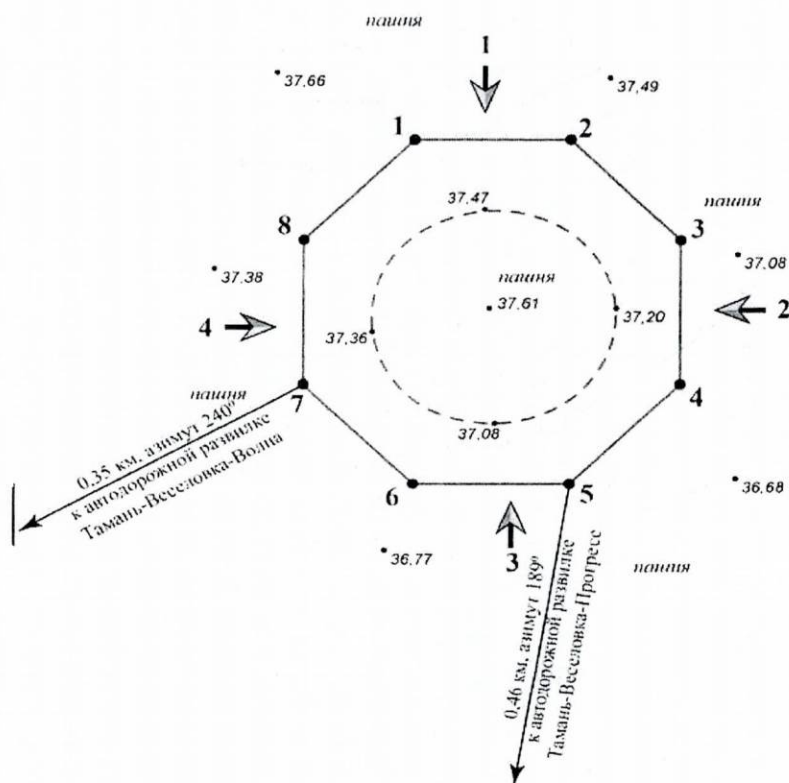
## Приложение 1





УТВЕРЖДЕНЫ  
приказом администрации  
Краснодарского края  
от 28.07.2025 № 47-КН

### ГРАНИЦЫ

территории выявленного объекта культурного наследия  
«Курган «Северотаманский 2», Краснодарский край,  
Темрюкский район, п. Таманский, 1,7 км к северу от северной  
окраины поселка, восточнее автодороги Тамань-Веселовка

Карта (схема) границ территории объекта культурного наследия



-  Граница территории ОАН
-  Граница курганный насыпи
-  1 Направление фотофиксации, номер снимка в таблице
-  1 Поворотные точки границы территории ОАН

Перечень координат характерных (поворотных) точек границ территории  
объекта культурного наследия

№ точки	МСК-23 (зона 1)		WGS-84	
	X	Y	СШ	ВД
1	493558.20	1205768.17	45.169781266	36.783225423
2	493558.11	1205794.30	45.169784013	36.783557763
3	493539.58	1205812.72	45.169619723	36.783795507
4	493513.45	1205812.64	45.169384635	36.783799389
5	493495.03	1205794.10	45.169216461	36.783567136
6	493495.11	1205767.97	45.169213714	36.783234799
7	493513.65	1205749.55	45.169378003	36.782997054
8	493539.78	1205749.64	45.169613090	36.782993169
1	493558.20	1205768.17	45.169781266	36.783225423

Начальник управления  
государственной охраны  
объектов культурного наследия  
администрации Краснодарского края

Г.Г. Давыденко

Приложение 2

УТВЕРЖДЕН

приказом администрации

Краснодарского края

от 28.01.2025 № 47-КН

**РЕЖИМ**

**использования территории выявленного объекта культурного наследия  
«Курган «Северотаманский 2», Краснодарский край,  
Темрюкский район, п. Таманский, 1,7 км к северу от северной  
окраины поселка, восточнее автодороги Тамань-Веселовка**

На территории объекта культурного наследия запрещается строительство объектов капитального строительства и увеличение объемно-пространственных характеристик существующих на территории объекта культурного наследия объектов капитального строительства, проведение земляных, строительных, мелиоративных и иных работ, за исключением работ по сохранению объекта культурного наследия или его отдельных элементов, сохранению историко-градостроительной или природной среды объекта культурного наследия.

На территории объекта культурного наследия разрешается ведение хозяйственной деятельности, не противоречащей требованиям обеспечения сохранности объекта культурного наследия и позволяющей обеспечить функционирование объекта культурного наследия в современных условиях.

Особый режим использования земельного участка, в границах которого располагается объект культурного наследия, предусматривает возможность проведения археологических полевых работ в порядке, установленном Федеральным законом от 25 июня 2002 г. № 73-ФЗ «Об объектах культурного наследия (памятниках истории и культуры) народов Российской Федерации», земляных, строительных, мелиоративных, хозяйственных работ, работ по использованию лесов и иных работ при условии обеспечения сохранности объекта культурного наследия, а также обеспечения доступа граждан к указанному объекту.

Границы территории объекта культурного наследия могут быть откорректированы по результатам археологических полевых работ.

Начальник управления  
государственной охраны  
объектов культурного наследия  
администрации Краснодарского края

Г.Г. Давыденко