



## АДМИНИСТРАЦИЯ КРАСНОДАРСКОГО КРАЯ

### ПРИКАЗ

от 28.01.2025

г. Краснодар

№ 40-КН

**О включении объекта «Курганная группа «Красный Гай западное», Краснодарский край, Мостовский район, х. Свободный мир, 1,46 км к юго-западу от школы № 19 по ул. Коммунаров, 1,99 км к северу-северо-западу от перекрестка ул. Степная и ул. Мичурина в х. Дятлов, в перечень выявленных объектов культурного наследия Краснодарского края, утверждении его границ и режима использования территории**

В соответствии со статьями 3.1, 5.1, 16.1, 33, 45.1 Федерального закона от 25.06.2002 № 73-ФЗ «Об объектах культурного наследия (памятниках истории и культуры) народов Российской Федерации», порядком формирования и ведения перечня выявленных объектов культурного наследия, составом сведений, включаемых в данный перечень, утвержденным приказом Министерства культуры Российской Федерации от 02.07.2015 № 1907, статьей 3, пунктом 29 части 2 статьи 5 Закона Краснодарского края от 23.07.2015 № 3223-КЗ «Об объектах культурного наследия (памятниках истории и культуры) народов Российской Федерации, расположенных на территории Краснодарского края», приказом Министерства культуры Российской Федерации от 04.06.2015 № 1745 «Об утверждении требований к составлению проектов границ территорий объектов культурного наследия», пунктом 2.3 Положения об управлении государственной охраны объектов культурного наследия администрации Краснодарского края, утвержденного постановлением главы администрации (губернатора) Краснодарского края от 08.12.2016 № 1000 «Об управлении государственной охраны объектов культурного наследия администрации Краснодарского края», **п р и к а з ы в а ю:**

1. Включить в перечень выявленных объектов культурного наследия Краснодарского края объект «Курганная группа «Красный Гай западное», Краснодарский край, Мостовский район, х. Свободный мир, 1,46 км к юго-западу от школы № 19 по ул. Коммунаров, 1,99 км к северу-северо-западу от перекрестка ул. Степная и ул. Мичурина в х. Дятлов.

2. Утвердить:

1) границы территории выявленного объекта культурного наследия «Курганная группа «Красный Гай западное», Краснодарский край, Мостовский район, х. Свободный мир, 1,46 км к юго-западу от школы № 19

по ул. Коммунаров, 1,99 км к северу-северо-западу от перекрестка ул. Степная и ул. Мичурина в х. Дятлов, согласно приложению 1 к настоящему приказу;

2) режим использования территории выявленного объекта культурного наследия «Курганная группа «Красный Гай западное», Краснодарский край, Мостовский район, х. Свободный мир, 1,46 км к юго-западу от школы № 19 по ул. Коммунаров, 1,99 км к северу-северо-западу от перекрестка ул. Степная и ул. Мичурина в х. Дятлов, согласно приложению 2 к настоящему приказу.

3. Отделу государственного учета объектов культурного наследия управления государственной охраны объектов культурного наследия администрации Краснодарского края (Гончаров А.В.) обеспечить:

1) размещение (опубликование) настоящего приказа на сайте в информационно-телекоммуникационной сети «Интернет» [admkrasnodar.ru](http://admkrasnodar.ru) и на «Официальном интернет-портале правовой информации» ([www.pravo.gov.ru](http://www.pravo.gov.ru));

2) размещение на официальном сайте администрации Краснодарского края в информационно-телекоммуникационной сети «Интернет» актуализированного перечня выявленных объектов культурного наследия Краснодарского края;

3) направление в семидневный срок со дня принятия настоящего приказа его копии в Управление Министерства юстиции Российской Федерации по Краснодарскому краю;

4) направить уведомления о выявленных объектах культурного наследия собственникам и (или) пользователям земельных участков, на которых или в которых обнаружены объекты археологического наследия;

5) направление в срок не более чем пять рабочих дней со дня принятия настоящего приказа его копии в филиал ППК «Роскадастр» по Краснодарскому краю;

6) направление в семидневный срок со дня принятия настоящего приказа его копии в администрацию муниципального образования Мостовский район.

4. Контроль за выполнением настоящего приказа оставляю за собой.

5. Приказ вступает в силу на следующий день после его официального опубликования.

Начальник управления  
государственной охраны  
объектов культурного наследия  
администрации Краснодарского края

Г.Г. Давыденко



## Приложение 1

УТВЕРЖДЕНЫ

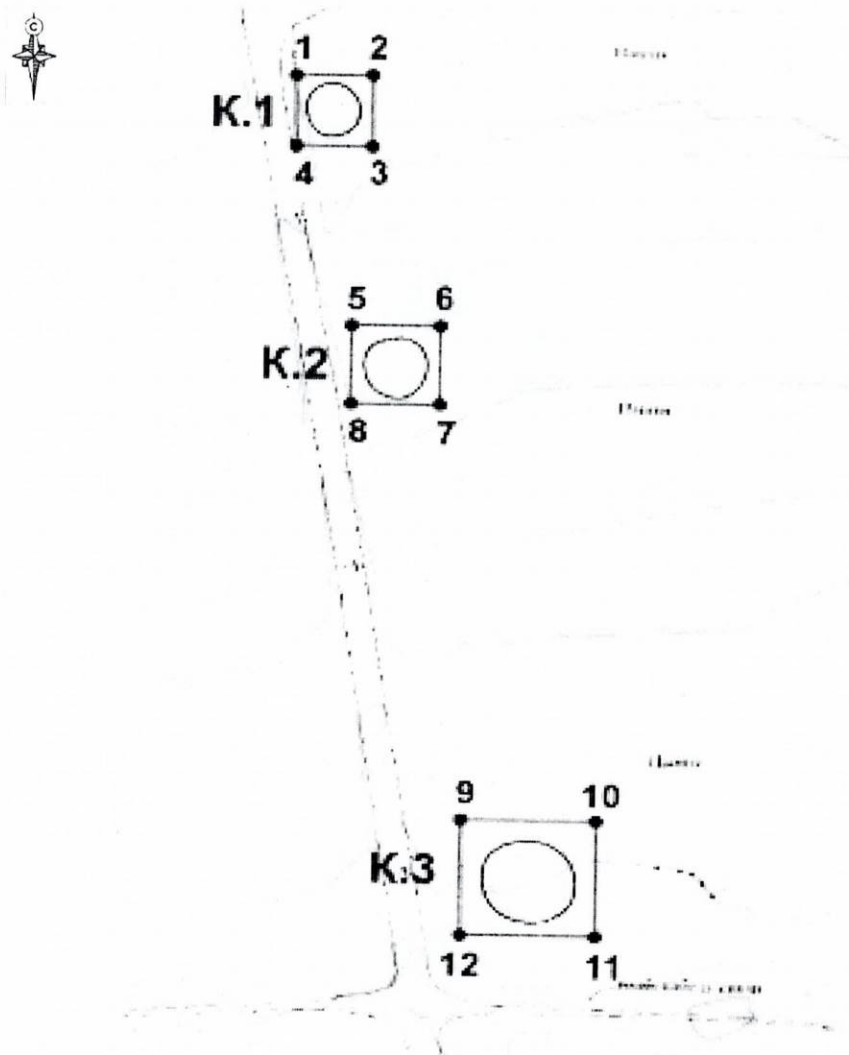
приказом администрации  
Краснодарского края

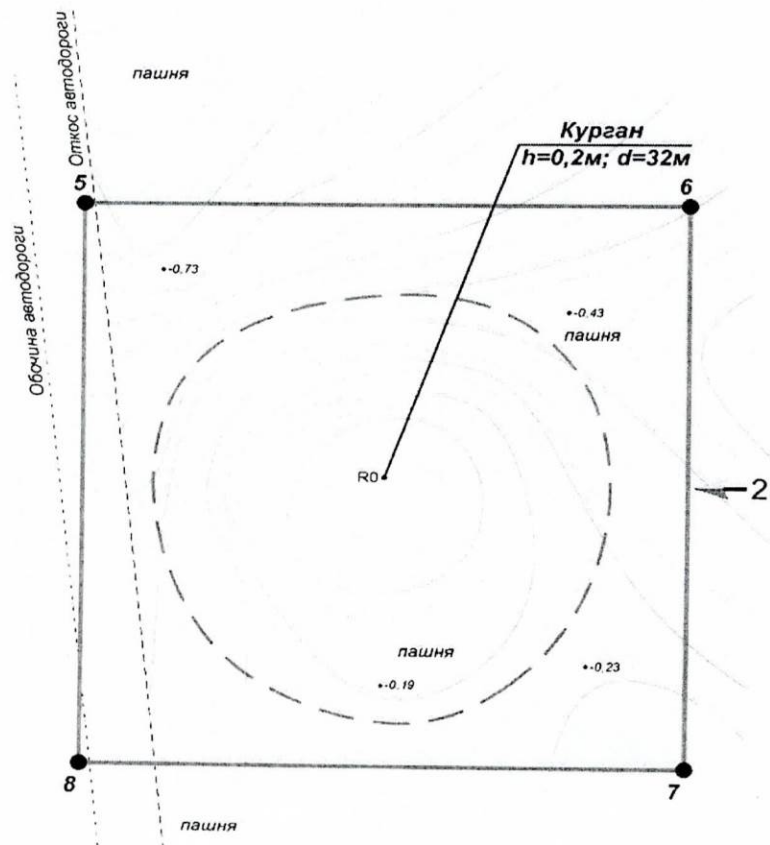
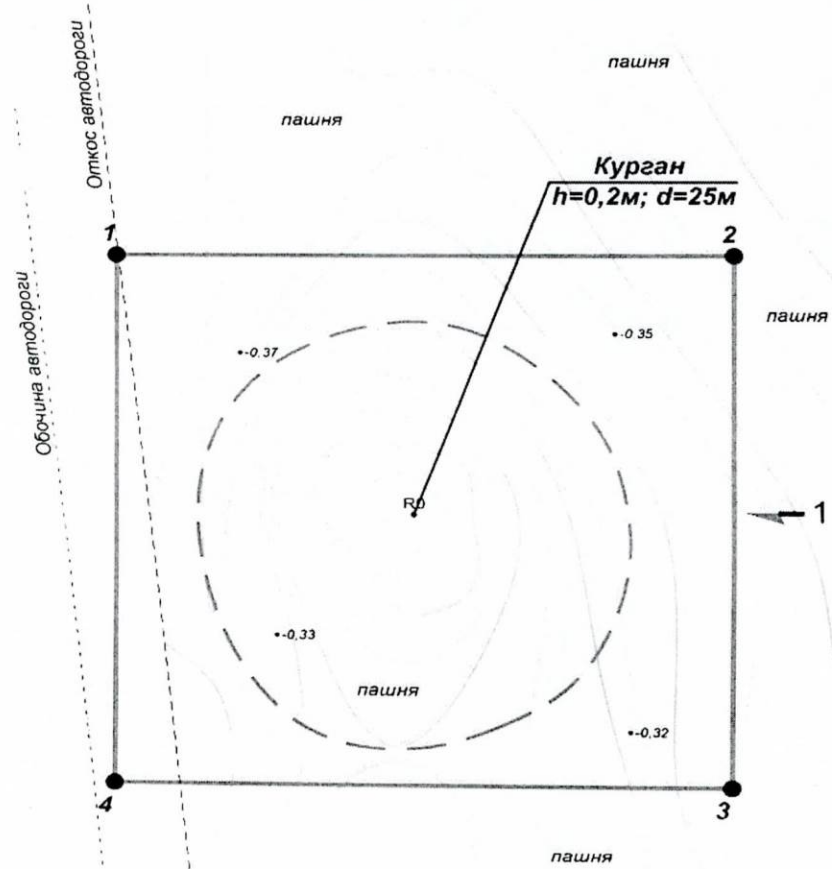
от 28.01.2025 № 40-КН

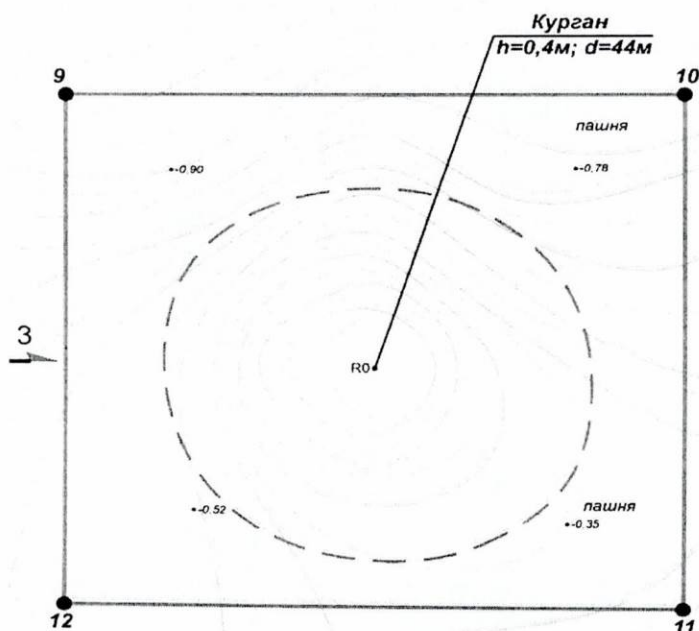
### ГРАНИЦЫ

территории выявленного объекта культурного наследия  
«Курганная группа «Красный Гай западное»,  
Краснодарский край, Мостовский район, х. Свободный мир, 1,46 км  
к юго-западу от школы № 19 по ул. Коммунаров, 1,99 км к северу-северо-  
западу от перекрестка ул. Степная и ул. Мичурина в х. Дятлов

Карта (схема) границ территории объекта культурного наследия







### Условные обозначения:

- Граница территории ОАН  
 - Граница ОАН  
**1** - Направление фотофиксации, номер снимка в таблице  
**4** - Поворотные точки границы территории ОАН

Перечень координат характерных (поворотных) точек границ территории объекта культурного наследия

Обозначение характерной (поворотной) точки границы территории ОАН	Координаты (WGS-84)		Координаты (МСК-23)	
	Северной широты	Восточной долготы	X	Y
Участок 1				
1	44°17'5.84"	40°52'0.09"	394531.24	2290798.78
2	44°17'5.85"	40°52'1.74"	394531.49	2290835.37
3	44°17'4.64"	40°52'1.74"	394494.15	2290835.32

4	44°17'4.64"	40°52'0.09"	394494.20	2290798.73
1	44°17'5.84"	40°52'0.09"	394531.24	2290798.78
Участок 2 (Курганная насыпь 2)				
5	44°17'1.59"	40°52'1.33"	394400.02	2290826.09
6	44°17'1.59"	40°52'3.27"	394399.96	2290869.11
7	44°17'0.25"	40°52'3.26"	394358.60	2290868.83
8	44°17'0.25"	40°52'1.33"	394358.66	2290826.03
5	44°17'1.59"	40°52'1.33"	394400.02	2290826.09
Участок 3 (Курганная насыпь 3)				
9	44°16'53.15"	40°52'3.86"	394139.43	2290881.82
10	44°16'53.15"	40°52'6.79"	394139.34	2290946.79
11	44°16'51.17"	40°52'6.80"	394078.22	2290946.93
12	44°16'51.17"	40°52'3.87"	394078.31	2290881.96
9	44°16'53.15"	40°52'3.86"	394139.43	2290881.82

Начальник управления  
государственной охраны  
объектов культурного наследия  
администрации Краснодарского края



Г.Г. Давыденко



Приложение 2

УТВЕРЖДЕН

приказом администрации

Краснодарского края

от 28.01.2025 № 40-кн

**РЕЖИМ**

**использования территории выявленного объекта культурного наследия  
«Курганная группа «Красный Гай западное»,  
Краснодарский край, Мостовский район, х. Свободный мир, 1,46 км  
к юго-западу от школы № 19 по ул. Коммунаров, 1,99 км к северу-северо-  
западу от перекрестка ул. Степная и ул. Мичурина в х. Дятлов**

На территории объекта культурного наследия запрещается строительство объектов капитального строительства и увеличение объемно-пространственных характеристик существующих на территории объекта культурного наследия объектов капитального строительства, проведение земляных, строительных, мелиоративных и иных работ, за исключением работ по сохранению объекта культурного наследия или его отдельных элементов, сохранению историко-градостроительной или природной среды объекта культурного наследия.

На территории объекта культурного наследия разрешается ведение хозяйственной деятельности, не противоречащей требованиям обеспечения сохранности объекта культурного наследия и позволяющей обеспечить функционирование объекта культурного наследия в современных условиях.

Особый режим использования земельного участка, в границах которого располагается объект культурного наследия, предусматривает возможность проведения археологических полевых работ в порядке, установленном Федеральным законом от 25 июня 2002 г. № 73-ФЗ «Об объектах культурного наследия (памятниках истории и культуры) народов Российской Федерации», земляных, строительных, мелиоративных, хозяйственных работ, работ по использованию лесов и иных работ при условии обеспечения сохранности объекта культурного наследия, а также обеспечения доступа граждан к указанному объекту.

Границы территории объекта культурного наследия могут быть откорректированы по результатам археологических полевых работ.

Начальник управления  
государственной охраны  
объектов культурного наследия  
администрации Краснодарского края



Г.Г. Давыденко