



## АДМИНИСТРАЦИЯ КРАСНОДАРСКОГО КРАЯ

### ПРИКАЗ

от 28.01.2025

г. Краснодар

№ 39-КН

**О включении объекта «Селище «Красный Гай», Краснодарский край, Мостовский район, х. Свободный мир, 2,08 км к югу-юго-западу от школы № 19 по ул. Коммунаров, 820 м к северо-западу от перекрестка ул. Степная и ул. Мичурина в х. Дятлов, в перечень выявленных объектов культурного наследия Краснодарского края, утверждении его границ и режима использования территории**

В соответствии со статьями 3.1, 5.1, 16.1, 33, 45.1 Федерального закона от 25.06.2002 № 73-ФЗ «Об объектах культурного наследия (памятниках истории и культуры) народов Российской Федерации», порядком формирования и ведения перечня выявленных объектов культурного наследия, составом сведений, включаемых в данный перечень, утвержденным приказом Министерства культуры Российской Федерации от 02.07.2015 № 1907, статьей 3, пунктом 29 части 2 статьи 5 Закона Краснодарского края от 23.07.2015 № 3223-КЗ «Об объектах культурного наследия (памятниках истории и культуры) народов Российской Федерации, расположенных на территории Краснодарского края», приказом Министерства культуры Российской Федерации от 04.06.2015 № 1745 «Об утверждении требований к составлению проектов границ территорий объектов культурного наследия», пунктом 2.3 Положения об управлении государственной охраны объектов культурного наследия администрации Краснодарского края, утвержденного постановлением главы администрации (губернатора) Краснодарского края от 08.12.2016 № 1000 «Об управлении государственной охраны объектов культурного наследия администрации Краснодарского края», **п р и к а з ы в а ю:**

1. Включить в перечень выявленных объектов культурного наследия Краснодарского края объект «Селище «Красный Гай», Краснодарский край, Мостовский район, х. Свободный мир, 2,08 км к югу-юго-западу от школы № 19 по ул. Коммунаров, 820 м к северо-западу от перекрестка ул. Степная и ул. Мичурина в х. Дятлов.

2. Утвердить:

1) границы территории выявленного объекта культурного наследия «Селище «Красный Гай», Краснодарский край, Мостовский район, х. Свободный мир, 2,08 км к югу-юго-западу от школы № 19

по ул. Коммунаров, 820 м к северо-западу от перекрестка ул. Степная и ул. Мичурина в х. Дятлов, согласно приложению 1 к настоящему приказу;

2) режим использования территории выявленного объекта культурного наследия «Селище «Красный Гай», Краснодарский край, Мостовский район, х. Свободный мир, 2,08 км к югу-юго-западу от школы № 19 по ул. Коммунаров, 820 м к северо-западу от перекрестка ул. Степная и ул. Мичурина в х. Дятлов, согласно приложению 2 к настоящему приказу.

3. Отделу государственного учета объектов культурного наследия управления государственной охраны объектов культурного наследия администрации Краснодарского края (Гончаров А.В.) обеспечить:

1) размещение (опубликование) настоящего приказа на сайте в информационно-телекоммуникационной сети «Интернет» [admkrasnodar.ru](http://admkrasnodar.ru) и на «Официальном интернет-портале правовой информации» ([www.pravo.gov.ru](http://www.pravo.gov.ru));

2) размещение на официальном сайте администрации Краснодарского края в информационно-телекоммуникационной сети «Интернет» актуализированного перечня выявленных объектов культурного наследия Краснодарского края;

3) направление в семидневный срок со дня принятия настоящего приказа его копии в Управление Министерства юстиции Российской Федерации по Краснодарскому краю;

4) направить уведомления о выявленных объектах культурного наследия собственникам и (или) пользователям земельных участков, на которых или в которых обнаружены объекты археологического наследия;

5) направление в срок не более чем пять рабочих дней со дня принятия настоящего приказа его копии в филиал ППК «Роскадастр» по Краснодарскому краю;

6) направление в семидневный срок со дня принятия настоящего приказа его копии в администрацию муниципального образования Мостовский район.

4. Контроль за выполнением настоящего приказа оставляю за собой.

5. Приказ вступает в силу на следующий день после его официального опубликования.

Начальник управления  
государственной охраны  
объектов культурного наследия  
администрации Краснодарского края

Г.Г. Давыденко



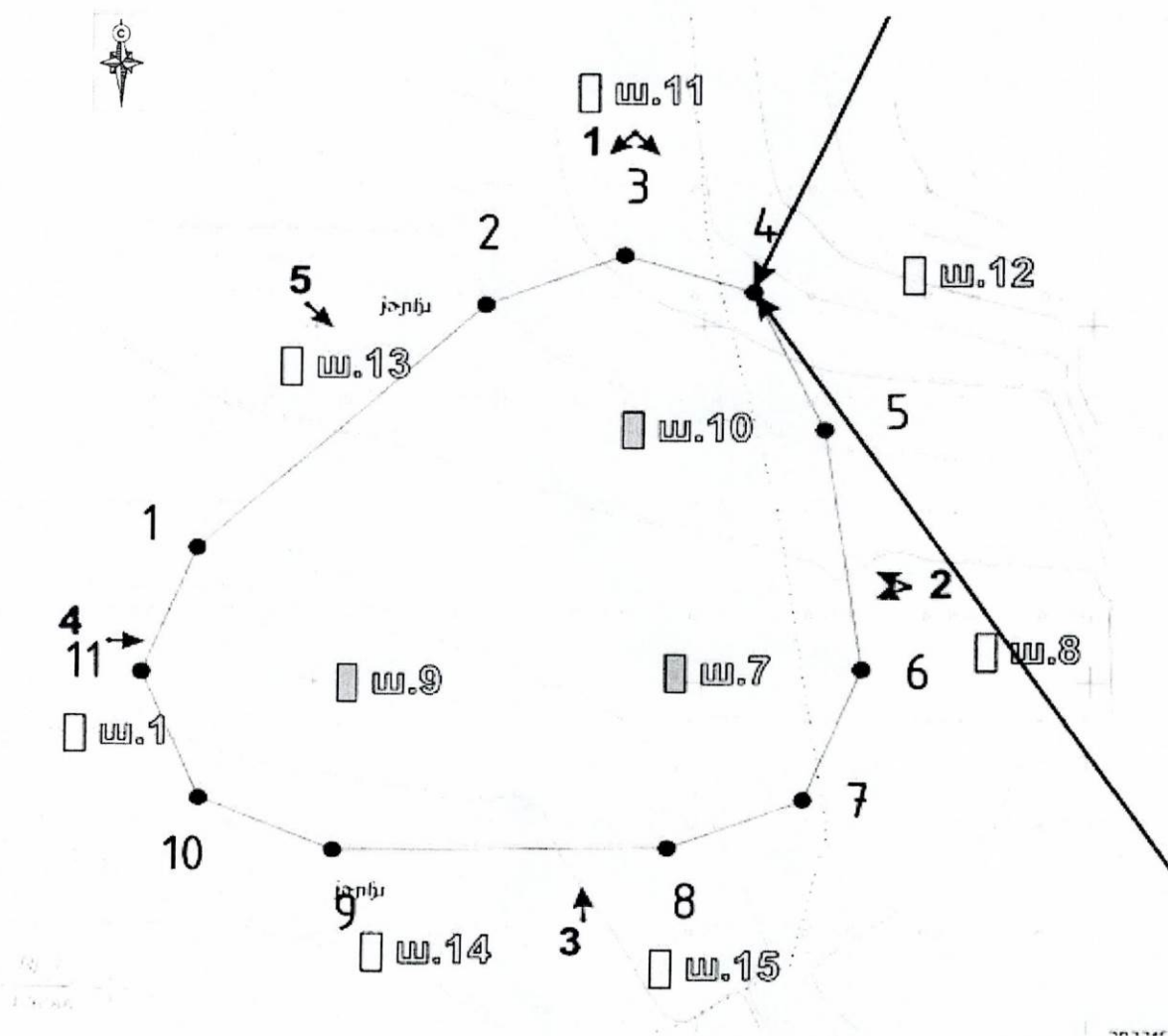
Приложение 1

УТВЕРЖДЕНЫ  
приказом администрации  
Краснодарского края  
от 28.01.2025 № 39-КН






**ГРАНИЦЫ**

**территории выявленного объекта культурного наследия  
«Селище «Красный Гай», Краснодарский край, Мостовский район,  
х. Свободный мир, 2,08 км к югу-юго-западу от школы № 19  
по ул. Коммунаров, 820 м к северо-западу от перекрестка  
ул. Степная и ул. Мичурина в х. Дятлов**

Карта (схема) границ территории объекта культурного наследия



## Условные обозначения:

-  - Граница территории объекта культурного наследия  
 - Номер характерной точки границы территории объекта культурного наследия  
 - разведочный шурф  
 - разведочный шурф с находками  
 - точка фотофиксации с направлением и номером

### Перечень координат характерных (поворотных) точек границ территории объекта культурного наследия

№	Координаты характерных точек во Всемирной геодезической системе координат (WGS-84)		Координаты характерных точек в местной системе координат (МСК-23)	
	СШ	ВД	X	Y
1	44.274632	40.870796	393383.65	2291124.82
2	44.274943	40.871259	393418.15	2291161.83
3	44.275006	40.871483	393425.13	2291179.72
4	44.274959	40.871691	393419.89	2291196.32
5	44.274785	40.871807	393400.54	2291205.56
6	44.274482	40.871869	393366.86	2291210.46
7	44.274313	40.871776	393348.09	2291203.01
8	44.274251	40.871560	393341.23	2291185.76
9	44.274246	40.871019	393340.73	2291142.56
10	44.274314	40.870801	393348.31	2291125.17
11	44.274476	40.870707	393366.32	2291117.69
1	44.274632	40.870796	393383.65	2291124.82

Начальник управления  
государственной охраны  
объектов культурного наследия  
администрации Краснодарского края



Г.Г. Давыденко

Приложение 2

УТВЕРЖДЕН

приказом администрации

Краснодарского края

от 28.01.2025 № 39-КН

**РЕЖИМ**

**использования территории выявленного объекта культурного наследия  
«Селище «Красный Гай», Краснодарский край, Мостовский район,  
х. Свободный мир, 2,08 км к югу-юго-западу от школы № 19  
по ул. Коммунаров, 820 м к северо-западу от перекрестка  
ул. Степная и ул. Мичурина в х. Дятлов**

На территории объекта культурного наследия запрещается строительство объектов капитального строительства и увеличение объемно-пространственных характеристик существующих на территории объекта культурного наследия объектов капитального строительства, проведение земляных, строительных, мелиоративных и иных работ, за исключением работ по сохранению объекта культурного наследия или его отдельных элементов, сохранению историко-градостроительной или природной среды объекта культурного наследия.

На территории объекта культурного наследия разрешается ведение хозяйственной деятельности, не противоречащей требованиям обеспечения сохранности объекта культурного наследия и позволяющей обеспечить функционирование объекта культурного наследия в современных условиях.

Особый режим использования земельного участка, в границах которого располагается объект культурного наследия, предусматривает возможность проведения археологических полевых работ в порядке, установленном Федеральным законом от 25 июня 2002 г. № 73-ФЗ «Об объектах культурного наследия (памятниках истории и культуры) народов Российской Федерации», земляных, строительных, мелиоративных, хозяйственных работ, работ по использованию лесов и иных работ при условии обеспечения сохранности объекта культурного наследия, а также обеспечения доступа граждан к указанному объекту.

Границы территории объекта культурного наследия могут быть откорректированы по результатам археологических полевых работ.

Начальник управления  
государственной охраны  
объектов культурного наследия  
администрации Краснодарского края

Г.Г. Давыденко