



## АДМИНИСТРАЦИЯ КРАСНОДАРСКОГО КРАЯ

### ПРИКАЗ

от 16.01.2025

г. Краснодар

№ 8-КН

**Об утверждении границ и режима использования территории объекта культурного наследия регионального значения «Остатки крепости «Ейское укрепление», построенной по инициативе полководца А.В. Суворова.**

**С его пребыванием в крепости связано примирение с татаро-ногайскими племенами и принятие ими русского подданства. Установлен памятный знак», 1780–е годы, 16 октября 1782 г., Краснодарский край, Щербиновский район, с. Ейское Укрепление**

В соответствии со статьями 3.1, 5.1, 33 Федерального закона от 25 июня 2002 г. № 73-ФЗ «Об объектах культурного наследия (памятниках истории и культуры) народов Российской Федерации», приказом Министерства культуры Российской Федерации от 4 июня 2015 г. № 1745 «Об утверждении требований к составлению проектов границ территорий объектов культурного наследия», пунктом 3.9.8 Положения об управлении государственной охраны объектов культурного наследия администрации Краснодарского края, утвержденного постановлением главы администрации (губернатора) Краснодарского края от 8 декабря 2016 г. № 1000 «Об управлении государственной охраны объектов культурного наследия администрации Краснодарского края», п р и к а з ы в а ю:

1. Утвердить:

1) границы территории объекта культурного наследия регионального значения «Остатки крепости «Ейское укрепление», построенной по инициативе полководца А.В. Суворова. С его пребыванием в крепости связано примирение с татаро-ногайскими племенами и принятие ими русского подданства. Установлен памятный знак», 1780–е годы, 16 октября 1782 г., Краснодарский край, Щербиновский район, с. Ейское Укрепление, согласно приложению 1 к настоящему приказу;

2) режим использования территории объекта культурного наследия регионального значения «Остатки крепости «Ейское укрепление», построенной по инициативе полководца А.В. Суворова. С его пребыванием в крепости

связано примирение с татаро–ногайскими племенами и принятие ими русского подданства. Установлен памятный знак», 1780–е годы, 16 октября 1782 г., Краснодарский край, Щербиновский район, с. Ейское Укрепление, согласно приложению 2 к настоящему приказу.

2. Отделу государственного учета объектов культурного наследия управления государственной охраны объектов культурного наследия администрации Краснодарского края (Гончаров А.В.) обеспечить:

1) размещение (опубликование) настоящего приказа на сайте в информационно-телекоммуникационной сети «Интернет» [admkrai.krasnodar.ru](http://admkrai.krasnodar.ru) и на «Официальном интернет-портале правовой информации» ([www.pravo.gov.ru](http://www.pravo.gov.ru));

2) направление в семидневный срок со дня принятия настоящего приказа его копии в Управление Министерства юстиции Российской Федерации по Краснодарскому краю;

3) направление в срок не более чем пять рабочих дней со дня принятия настоящего приказа его копии в филиал ППК «Роскадастр» по Краснодарскому краю;

4) направление в семидневный срок со дня принятия настоящего приказа его копии в администрацию муниципального образования Щербиновский район.

3. Контроль за выполнением настоящего приказа оставляю за собой.

4. Приказ вступает в силу на следующий день после его официального опубликования.

Начальник управления  
государственной охраны  
объектов культурного наследия  
администрации Краснодарского края



Г.Г. Давыденко

## Приложение 1

УТВЕРЖДЕНЫ  
приказом администрации  
Краснодарского края

от 16.01.2025 № 8-КН







### ГРАНИЦЫ

территории объекта культурного наследия  
регионального значения «Остатки крепости «Ейское  
укрепление», построенной по инициативе полководца  
А.В. Суворова. С его пребыванием в крепости связано  
примирение с татаро–ногайскими племенами и принятие ими  
русского подданства. Установлен памятный знак», 1780–е годы,  
16 октября 1782 г., Краснодарский край, Щербиновский  
район, с. Ейское Укрепление

Карта (схема) границ территории объекта культурного наследия



Условные обозначения:

-  Объект культурного наследия «Остатки крепости «Ейское укрепление», построенной по инициативе полководца А.В. Суворова. С его пребыванием в крепости связано примирение с татаро–ногайскими племенами и принятие ими русского подданства. Установлен памятный знак» (Краснодарский край, Щербиновский район, с. Ейское Укрепление)
-  Дорожно-транспортные сети
-  Нежилая хозяйственная застройка
-  Жилая и административная застройка
-  Территория объекта культурного наследия
-  Номер характерной (поворотной) точки границ территории

**Перечень координат характерных (поворотных) точек границ территории  
объекта культурного наследия**

| Сведения об объекте                             |   |            |  |  |   |
|---|---|------------|--|--|---|
| № п/п   | Характеристики объекта  |            | Описание характеристик                                       |  |   |
| 1   | 2   |            | 3  |  |   |
| 1   | Местоположение объекта  |            | Краснодарский край, Щербиновский район, с. Ейское Укрепление |  |   |
| 2   | Площадь объекта ± величина погрешности определения площади (P ± ΔP) |            | -  |  |   |
| 3   | Иные характеристики объекта   |            | -  |  |   |
| Сведения о местоположении границ объекта        |   |            |  |  |   |
| 1. Система координат    МСК-23 Зона 1           |   |            |  |  |   |
| 2. Сведения о характерных точках границ объекта |   |            |  |  |   |
| Обозначение<br>характерных точек<br>границ      | Координаты, м   |            | Метод<br>определения<br>координат<br>характерной<br>точки    | Средняя<br>квадратиче-<br>ская<br>погреш-<br>ность<br>положения<br>характер-<br>ной точки<br>(Mt), м | Описание<br>обозначе-<br>ния<br>точки на<br>местности<br>(при<br>наличии) |
|   | X   | Y          |  |  |   |
| 1   | 2   | 3          | 4  | 5  | 6   |
| 1   | 662663.95   | 1348642.51 | Аналитический<br>метод                                       | 0,1  | —   |
| 2   | 662664.50   | 1348656.42 | Аналитический<br>метод                                       | 0,1  | —   |
| 3   | 662653.48   | 1348656.85 | Аналитический<br>метод                                       | 0,1  | —   |
| 4   | 662653.17   | 1348648.98 | Аналитический<br>метод                                       | 0,1  | —   |
| 5   | 662656.73   | 1348642.51 | Аналитический<br>метод                                       | 0,1  | —   |
| 1   | 662663.95   | 1348642.51 | Аналитический<br>метод                                       | 0,1  | —   |

## 3. Сведения о характерных точках части (частей) границы объекта

| Обозначение<br>характерных точек<br>границ | Координаты, м |   | Метод<br>определения<br>координат<br>характерной<br>точки | Средняя<br>квадратиче-<br>ская<br>погреш-<br>ность<br>положения<br>характер-<br>ной точки<br>(Mt), м | Описание<br>обозначе-<br>ния<br>точки на<br>местности<br>(при<br>наличии) |
|--|---------------|---|---|--|---|
|  | X             | Y |   |  |   |
| 1  | 2             | 3 | 4   | 5  | 6   |
| -  | -             | - | -   | -  | -   |

Начальник управления  
государственной охраны  
объектов культурного наследия  
администрации Краснодарского края



Г.Г. Давыденко

УТВЕРЖДЕН  
приказом администрации  
Краснодарского края  
от 16.01.2025 № 8-кн

**РЕЖИМ**  
**использования территории объекта культурного**  
**наследия регионального значения «Остатки крепости «Ейское**  
**укрепление», построенной по инициативе полководца**  
**А.В. Суворова. С его пребыванием в крепости связано**  
**примирение с татаро–ногайскими племенами и принятие ими**  
**русского подданства. Установлен памятный знак», 1780–е годы,**  
**16 октября 1782 г., Краснодарский край, Щербиновский**  
**район, с. Ейское Укрепление**

В границах территории объекта культурного наследия **разрешается:**

- 1) проведение работ по сохранению объекта культурного наследия (далее - объект);
- 2) ведение хозяйственной деятельности, не противоречащей требованиям обеспечения сохранности объекта и позволяющей обеспечить функционирование объекта в современных условиях;
- 3) прокладка, ремонт, реконструкция подземных инженерных коммуникаций для обеспечения функционирования объекта с последующим восстановлением нарушенных участков поверхности земли; на участках со сложными геологическими условиями (наличие твердых скальных пород) допускается прокладка инженерных сетей наземным и надземными способами при обосновании их трассировки, с учетом условий наименьшего оказания ими воздействия на визуальное восприятие;
- 4) проведение работ по благоустройству территории, направленных на формирование близкого к историческому контексту восприятия объекта;
- 5) размещение малых архитектурных форм и информационных объектов, не противоречащих условиям зрительного восприятия объекта;
- 6) проведение мероприятий по обеспечению пожарной и экологической безопасности объекта;
- 7) устройство подсветки территории объекта.

В границах территории объекта культурного наследия **запрещается:**

- 1) строительство объектов капитального строительства и увеличение объемно-пространственных характеристик существующих объектов капитального строительства;
- 2) проведение земляных, строительных, мелиоративных и иных работ, за исключением работ по сохранению объекта культурного наследия или его

отдельных элементов, сохранению историко-градостроительной или природной среды объекта культурного наследия;

3) размещение некапитальных строений и сооружений, кроме временных, необходимых для проведения работ по сохранению объекта;

4) градостроительная, хозяйственная или иная деятельность, ведущая к разрушению, искажению внешнего облика объекта, нарушающая целостность объекта и создающая угрозу его повреждения, разрушения или уничтожения;

5) прокладка инженерных коммуникаций (теплотрасса, газопровод, водопровод, канализация) наземным и надземным способами, за исключением временных сетей, а также случаев, когда отсутствует техническая возможность их прокладки подземным способом. В таком случае предусмотреть адаптацию инженерных сооружений к природной и градостроительной среде путем устройства маскирующего озеленения, декоративных элементов (шпалер, пергол, берсо и т.п.) и иных архитектурных решений;

6) установка рекламных конструкций за исключением рекламных конструкций, разрешенных в соответствии с пунктом 3 статьи 35.1 Федерального закона от 25 июня 2002 г. № 73-ФЗ «Об объектах культурного наследия (памятниках истории и культуры) народов Российской Федерации»;

7) создание разрушающих вибрационных нагрузок динамическим воздействием на грунты.

Начальник управления  
государственной охраны  
объектов культурного наследия  
администрации Краснодарского края



Г.Г. Давыденко