



АДМИНИСТРАЦИЯ КРАСНОДАРСКОГО КРАЯ
ПРИКАЗ

от 06.02.2024

г. Краснодар

№ 62-КН

**Об утверждении границ и режима использования территории
объекта культурного наследия федерального значения
«Курганная группа «Картушинская 1» (13 насыпей)», эпоха бронзы –
эпоха железа, Краснодарский край, Кушевский район,
х. Картушина Балка, 2,2 км к югу от юго-западной окраины хутора**

В соответствии со статьями 3.1, 5.1, 9.1, 33 Федерального закона от 25 июня 2002 г. № 73-ФЗ «Об объектах культурного наследия (памятниках истории и культуры) народов Российской Федерации», статьей 3 Закона Краснодарского края от 23 июля 2015 г. № 3223-КЗ «Об объектах культурного наследия (памятниках истории и культуры) народов Российской Федерации, расположенных на территории Краснодарского края», приказом Министерства культуры Российской Федерации от 4 июня 2015 г. № 1745 «Об утверждении требований к составлению проектов границ территорий объектов культурного наследия», пунктом 2.3 Положения об управлении государственной охраны объектов культурного наследия администрации Краснодарского края, утвержденного постановлением главы администрации (губернатора) Краснодарского края от 8 декабря 2016 г. № 1000 «Об управлении государственной охраны объектов культурного наследия администрации Краснодарского края», п р и к а з ы в а ю:

1. Утвердить:

1) границы территории объекта культурного наследия федерального значения «Курганная группа «Картушинская 1» (13 насыпей)», эпоха бронзы – эпоха железа, Краснодарский край, Кушевский район, х. Картушина Балка, 2,2 км к югу от юго-западной окраины хутора, согласно приложению 1 к настоящему приказу;

2) режим использования территории объекта культурного наследия федерального значения «Курганная группа «Картушинская 1» (13 насыпей)», эпоха бронзы – эпоха железа, Краснодарский край, Кушевский район,

х. Картушина Балка, 2,2 км к югу от юго-западной окраины хутора, согласно приложению 2 к настоящему приказу.

2. Отделу государственного учета объектов культурного наследия управления государственной охраны объектов культурного наследия администрации Краснодарского края (Гончаров А.В.) обеспечить:

1) размещение (опубликование) настоящего приказа на сайте в информационно-телекоммуникационной сети «Интернет» <http://admkrain.krasnodar.ru> и на «Официальном интернет-портале правовой информации» (www.pravo.gov.ru);

2) направление в семидневный срок со дня принятия настоящего приказа его копии в Управление Министерства юстиции Российской Федерации по Краснодарскому краю;

3) направление в срок не более чем пять рабочих дней со дня принятия настоящего приказа его копии в филиал ППК «Роскадастр» по Краснодарскому краю;

4) направление в семидневный срок со дня принятия настоящего приказа его копии в администрацию муниципального образования Кушевский район.

3. Контроль за выполнением настоящего приказа оставляю за собой.

4. Приказ вступает в силу на следующий день после его официального опубликования.

Начальник управления
государственной охраны
объектов культурного наследия
администрации Краснодарского края



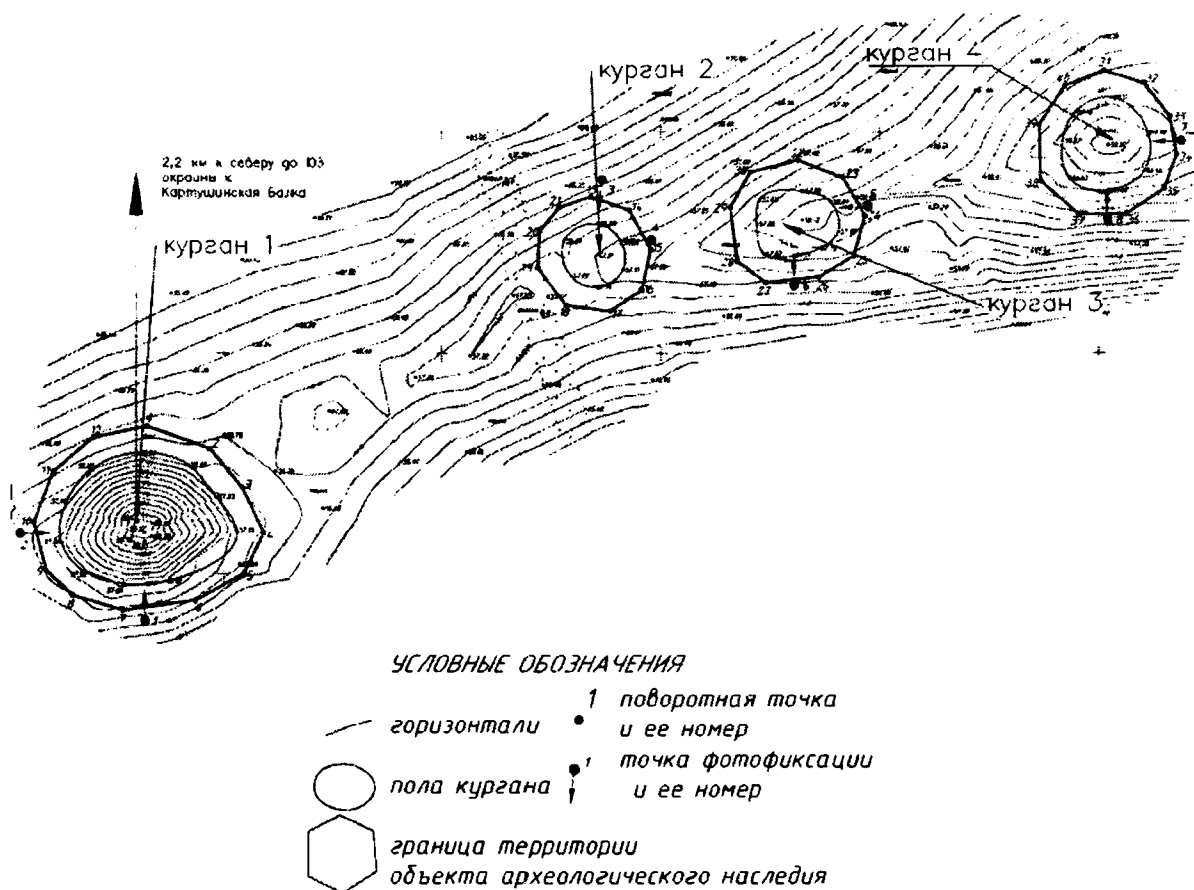
Г.Г. Давыденко

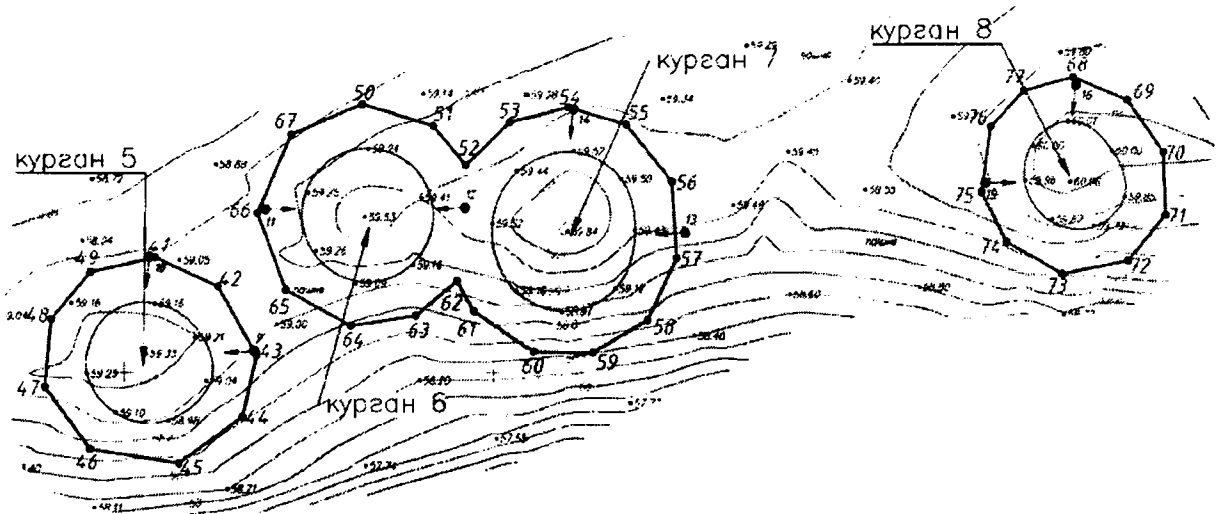
Приложение 1

УТВЕРЖДЕНЫ
приказом администрации
Краснодарского края
от 06.02.2024 № 62-кн

ГРАНИЦЫ
территории объекта культурного наследия федерального значения
«Курганная группа «Картушинская 1» (13 насыпей)», эпоха бронзы –
эпоха железа, Краснодарский край, Кушевский район,
х. Картушина Балка, 2,2 км к югу от юго-западной окраины хутора

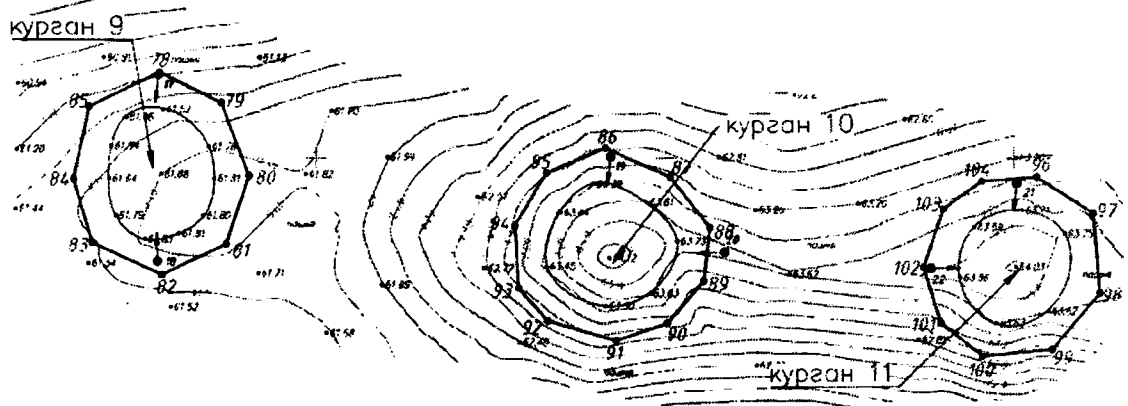
Карта (схема) границ территории объекта культурного наследия





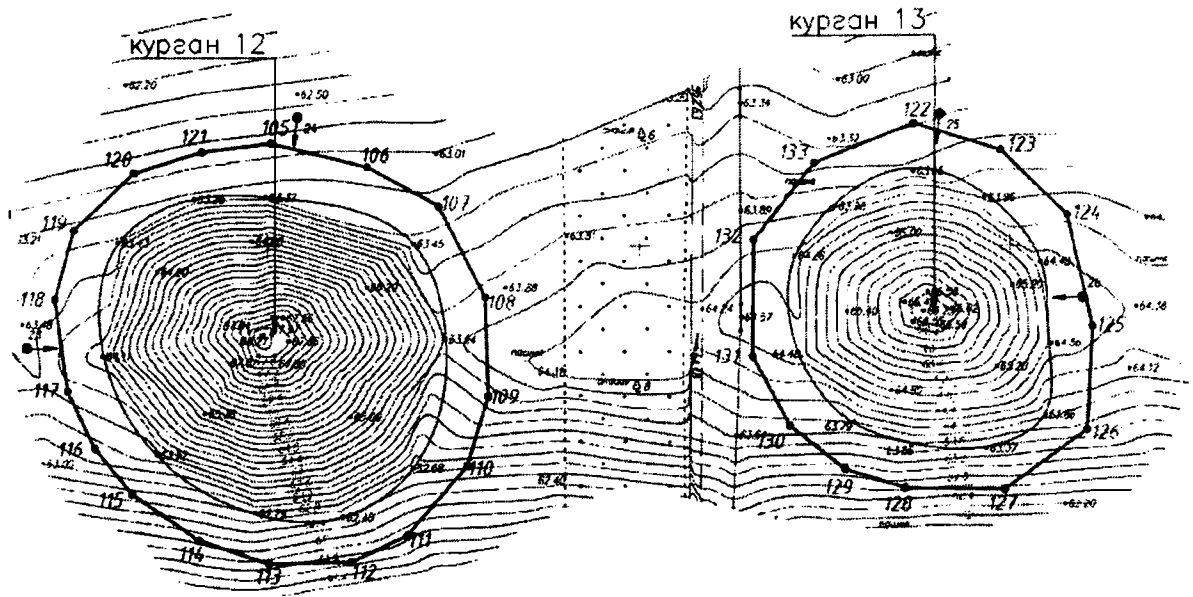
УСЛОВНЫЕ ОБОЗНАЧЕНИЯ

- горизонтали 1 поворотная точка и ее номер
- пола кургана • точка фотофиксации и ее номер
- ⬡ граница территории объекта археологического наследия



УСЛОВНЫЕ ОБОЗНАЧЕНИЯ

- горизонтали 1 поворотная точка и ее номер
- пола кургана • точка фотофиксации и ее номер
- ⬡ граница территории объекта археологического наследия



УСЛОВНЫЕ ОБОЗНАЧЕНИЯ

- горизонтали 1 поворотная точка и ее номер
 ○ пола кургана • точка фотофиксации и ее номер
 ⬡ граница территории объекта археологического наследия

Перечень координат характерных (поворотных) точек границ территории объекта культурного наследия

№ точек	WGS-84		МСК 23 (Зона 2)	
	СШ	ВД	X	Y
Участок I				
1	46.596578611	39.602017186	652366.71	2194265.22
2	46.59649395	39.602391107	652356.80	2194293.70
3	46.596336969	39.602589914	652339.08	2194308.63
4	46.596155343	39.602718991	652318.72	2194318.17
5	46.595989952	39.602607149	652300.48	2194309.28
6	46.595874112	39.602319696	652287.99	2194287.02
7	46.595828368	39.601888449	652283.48	2194253.89

8	46.595885843	39.601587561	652290.28	2194230.95
9	46.595982302	39.601430135	652301.21	2194219.07
10	46.596179607	39.601350247	652323.25	2194213.33
11	46.596386177	39.601461573	652346.06	2194222.27
12	46.596528916	39.601698347	652361.61	2194240.69
1	46.596578611	39.602017186	652366.71	2194265.22
Участок 2				
13	46.597548279	39.604634946	652470.99	2194467.69
14	46.597496736	39.604866665	652464.95	2194485.34
15	46.597339061	39.604999266	652447.24	2194495.20
16	46.59717528	39.604947694	652429.11	2194490.93
17	46.5970842	39.604762141	652419.23	2194476.53
18	46.597104804	39.604498256	652421.87	2194456.35
19	46.597256998	39.604326015	652439.02	2194443.45
20	46.597407612	39.604333742	652455.75	2194444.33
21	46.597503049	39.604447863	652466.21	2194453.26
13	46.597548279	39.604634946	652470.99	2194467.69
Участок 3				
22	46.597711251	39.605869905	652487.45	2194562.63
23	46.597643033	39.606140127	652479.50	2194583.20
24	46.59749116	39.606275006	652462.44	2194593.24
25	46.597329846	39.60621311	652444.59	2194588.19

26	46.597240057	39.606004721	652434.89	2194572.05
27	46.597214447	39.605687365	652432.47	2194547.68
28	46.597300122	39.605516944	652442.22	2194534.79
29	46.597515157	39.605471099	652466.19	2194531.69
30	46.597659078	39.605586342	652482.03	2194540.80
22	46.597711251	39.605869905	652487.45	2194562.63
Участок 4				
31	46.598093685	39.607684369	652527.53	2194702.40
32	46.598047814	39.607920616	652522.12	2194720.42
33	46.597912519	39.608083313	652506.86	2194732.62
34	46.597759129	39.608124377	652489.76	2194735.47
35	46.597620817	39.608053423	652474.48	2194729.77
36	46.597517552	39.607832699	652463.29	2194712.65
37	46.597511981	39.607546076	652463.06	2194690.68
38	46.597643314	39.607318878	652477.96	2194673.53
39	46.597871277	39.607304335	652503.32	2194672.85
40	46.598030541	39.607453898	652520.82	2194684.62
31	46.598093685	39.607684369	652527.53	2194702.40
Участок 5				
41	46.598135005	39.609068674	652530.28	2194808.55
42	46.598069595	39.609290288	652522.71	2194825.41
43	46.597906614	39.609429381	652504.41	2194835.75

44	46.597757753	39.609382547	652487.92	2194831.87
45	46.597640953	39.609161928	652475.23	2194814.74
46	46.597671587	39.608847804	652479.06	2194790.73
47	46.597820361	39.608685265	652495.81	2194778.57
48	46.597983434	39.608704344	652513.91	2194780.34
49	46.598098066	39.608840279	652526.48	2194790.98
41	46.598135005	39.609068674	652530.28	2194808.55
Участок 6				
50	46.598513666	39.609789364	652571.41	2194864.51
51	46.5984632	39.610041206	652565.46	2194883.71
52	46.598369873	39.610157799	652554.93	2194892.46
53	46.598475396	39.610311392	652566.46	2194904.43
54	46.598513768	39.610512582	652570.45	2194919.92
55	46.598474608	39.610719385	652565.82	2194935.69
56	46.598338995	39.610882906	652550.53	2194947.96
57	46.59815558	39.610904153	652530.11	2194949.23
58	46.598007625	39.610804501	652513.80	2194941.31
59	46.597927233	39.610611539	652505.12	2194926.37
60	46.5979268	39.610403128	652505.35	2194910.40
61	46.598022204	39.610192726	652516.24	2194894.46
62	46.598092668	39.610132687	652524.15	2194890.00
63	46.598008034	39.609988839	652514.93	2194878.81

64	46.597981717	39.609759287	652512.31	2194861.17
65	46.598064829	39.609528574	652521.86	2194843.66
66	46.598245341	39.609425175	652542.07	2194836.08
67	46.598437019	39.609540593	652563.22	2194845.30
50	46.598513666	39.609789364	652571.41	2194864.51
Участок 7				
68	46.598606283	39.612291353	652578.36	2195056.40
69	46.598552465	39.61248315	652572.13	2195070.99
70	46.598427864	39.612613149	652558.10	2195080.71
71	46.598276722	39.612624231	652541.29	2195081.27
72	46.598166409	39.612495527	652529.20	2195071.19
73	46.598133114	39.612264335	652525.80	2195053.41
74	46.598206218	39.612064952	652534.19	2195038.28
75	46.598324249	39.61197461	652547.44	2195031.58
76	46.598483186	39.61200431	652565.06	2195034.17
77	46.598572052	39.612119408	652574.79	2195043.16
68	46.598606283	39.612291353	652578.36	2195056.40
Участок 8				
78	46.599065111	39.616175477	652624.20	2195354.89
79	46.598990085	39.616408043	652615.55	2195372.57
80	46.598806113	39.616516766	652594.96	2195380.54
81	46.598630215	39.616434624	652575.51	2195373.91

82	46.598548609	39.61619573	652566.76	2195355.45
83	46.598626329	39.615933472	652575.75	2195335.50
84	46.5987896	39.615860127	652593.99	2195330.20
85	46.598973685	39.615913624	652614.38	2195334.65
78	46.599065111	39.616175477	652624.20	2195354.89
Участок 9				
86	46.598893766	39.617847114	652602.93	2195482.65
87	46.598821927	39.618092204	652594.62	2195501.29
88	46.598693412	39.618243771	652580.13	2195512.65
89	46.598557824	39.618224025	652565.09	2195510.88
90	46.598447661	39.618089979	652553.02	2195500.40
91	46.598399462	39.617898741	652547.92	2195485.65
92	46.598448229	39.617641051	652553.68	2195466.00
93	46.598531931	39.617528367	652563.13	2195457.53
94	46.598690369	39.617511946	652580.77	2195456.57
95	46.598827619	39.617627091	652595.87	2195465.66
86	46.598893766	39.617847114	652602.93	2195482.65
Участок 10				
96	46.598837241	39.61946304	652594.51	2195606.35
97	46.598746429	39.61967672	652584.13	2195622.55
98	46.598543056	39.619706726	652561.48	2195624.46
99	46.598395567	39.619531695	652545.32	2195610.77

100	46.59837655	39.619270749	652543.55	2195590.73
101	46.598459657	39.619114844	652552.99	2195578.95
102	46.598601583	39.619045934	652568.86	2195573.94
103	46.598751581	39.619115358	652585.44	2195579.55
104	46.598824553	39.619257583	652593.37	2195590.59
96	46.598837241	39.61946304	652594.51	2195606.35
Участок 11				
105	46.599147059	39.620689182	652627.32	2195700.90
106	46.599094919	39.621027508	652621.08	2195726.72
107	46.599005123	39.621281437	652610.76	2195746.01
108	46.598787861	39.621451274	652586.38	2195758.60
109	46.598549732	39.621467318	652559.89	2195759.37
110	46.598381908	39.621396703	652541.33	2195753.64
111	46.59821299	39.621189604	652522.83	2195737.45
112	46.598147676	39.620996013	652515.82	2195722.49
113	46.598139017	39.620705626	652515.24	2195700.22
114	46.598190752	39.620457928	652521.32	2195681.34
115	46.598297443	39.620221615	652533.50	2195663.44
116	46.598404497	39.62008748	652545.57	2195653.37
117	46.598540587	39.619988624	652560.83	2195646.06
118	46.598761924	39.619938905	652585.50	2195642.67
119	46.598928529	39.620002264	652603.94	2195647.85

120	46.599068695	39.620209849	652619.24	2195664.02
121	46.599122908	39.620448642	652624.95	2195682.42
105	46.599147059	39.620689182	652627.32	2195700.90
Участок 12				
122	46.599218808	39.622946013	652632.31	2195873.96
123	46.599158719	39.623253396	652625.22	2195897.40
124	46.599007816	39.623490566	652608.14	2195915.28
125	46.59874457	39.623585275	652578.75	2195922.03
126	46.598497942	39.623572053	652551.35	2195920.55
127	46.598350582	39.623286323	652535.35	2195898.37
128	46.598349534	39.62293648	652535.69	2195871.56
129	46.598391948	39.622723863	652540.69	2195855.35
130	46.598493382	39.622527672	652552.22	2195840.51
131	46.598658829	39.622392562	652570.79	2195830.48
132	46.598935731	39.622390899	652601.58	2195830.88
133	46.599120906	39.622598263	652621.89	2195847.13
122	46.599218808	39.622946013	652632.31	2195873.96

Начальник управления
государственной охраны
объектов культурного наследия
администрации Краснодарского края



Г.Г. Давыденко

Приложение 2

УТВЕРЖДЕН

приказом администрации
Краснодарского края

от 06.02.2024 № 62-кк

РЕЖИМ

использования территории объекта культурного наследия федерального значения «Курганная группа «Картушинская 1» (13 насыпей)», эпоха бронзы – эпоха железа, Краснодарский край, Кушевский район, х. Картушина Балка, 2,2 км к югу от юго–западной окраины хутора

На территории объекта археологического наследия запрещается строительство объектов капитального строительства и увеличение объемно-пространственных характеристик существующих на территории объекта археологического наследия объектов капитального строительства, проведение земляных, строительных, мелиоративных и иных работ, за исключением работ по сохранению объекта культурного наследия или его отдельных элементов, сохранению историко-градостроительной или природной среды объекта культурного наследия.

На территории объекта археологического наследия разрешается ведение хозяйственной деятельности, не противоречащей требованиям обеспечения сохранности объекта культурного наследия и позволяющей обеспечить функционирование объекта культурного наследия в современных условиях.

Особый режим использования земельного участка, в границах которого располагается объект археологического наследия, предусматривает возможность проведения археологических полевых работ в порядке, установленном Федеральным законом от 25 июня 2002 г. № 73-ФЗ «Об объектах культурного наследия (памятниках истории и культуры) народов Российской Федерации», земляных, строительных, мелиоративных, хозяйственных работ, работ по использованию лесов и иных работ при условии обеспечения сохранности объекта археологического наследия, а также обеспечения доступа граждан к указанному объекту.

Границы территории объекта археологического наследия могут быть откорректированы по результатам археологических полевых работ.

Начальник управления
государственной охраны
объектов культурного наследия
администрации Краснодарского края



Г.Г. Давыденко