



АДМИНИСТРАЦИЯ КРАСНОДАРСКОГО КРАЯ
ПРИКАЗ

от 06.02.2024

г. Краснодар

№ 67-КН

**Об утверждении границ и режима использования территории
объекта культурного наследия федерального значения
«Курганная группа «Гудколиманский 2» (3 насыпи)», эпоха бронзы –
эпоха железа, Краснодарский край, Кушевский район, х. Гудко–
Лиманский, 1,2 км к западу от хутора**

В соответствии со статьями 3.1, 5.1, 9.1, 33 Федерального закона от 25 июня 2002 г. № 73-ФЗ «Об объектах культурного наследия (памятниках истории и культуры) народов Российской Федерации», статьей 3 Закона Краснодарского края от 23 июля 2015 г. № 3223-КЗ «Об объектах культурного наследия (памятниках истории и культуры) народов Российской Федерации, расположенных на территории Краснодарского края», приказом Министерства культуры Российской Федерации от 4 июня 2015 г. № 1745 «Об утверждении требований к составлению проектов границ территорий объектов культурного наследия», пунктом 2.3 Положения об управлении государственной охраны объектов культурного наследия администрации Краснодарского края, утвержденного постановлением главы администрации (губернатора) Краснодарского края от 8 декабря 2016 г. № 1000 «Об управлении государственной охраны объектов культурного наследия администрации Краснодарского края», п р и к а з ы в а ю:

1. Утвердить:

1) границы территории объекта культурного наследия федерального значения «Курганная группа «Гудколиманский 2» (3 насыпи)», эпоха бронзы – эпоха железа, Краснодарский край, Кушевский район, х. Гудко–Лиманский, 1,2 км к западу от хутора, согласно приложению 1 к настоящему приказу;

2) режим использования территории объекта культурного наследия федерального значения «Курганная группа «Гудколиманский 2» (3 насыпи)», эпоха бронзы – эпоха железа, Краснодарский край, Кушевский район,

х. Гудко–Лиманский, 1,2 км к западу от хутора, согласно приложению 2 к настоящему приказу.

2. Отделу государственного учета объектов культурного наследия управления государственной охраны объектов культурного наследия администрации Краснодарского края (Гончаров А.В.) обеспечить:

1) размещение (опубликование) настоящего приказа на сайте в информационно-телекоммуникационной сети «Интернет» <http://admkrain.krasnodar.ru> и на «Официальном интернет-портале правовой информации» (www.pravo.gov.ru);

2) направление в семидневный срок со дня принятия настоящего приказа его копии в Управление Министерства юстиции Российской Федерации по Краснодарскому краю;

3) направление в срок не более чем пять рабочих дней со дня принятия настоящего приказа его копии в филиал ППК «Роскадастр» по Краснодарскому краю;

4) направление в семидневный срок со дня принятия настоящего приказа его копии в администрацию муниципального образования Кушевский район.

3. Контроль за выполнением настоящего приказа оставляю за собой.

4. Приказ вступает в силу на следующий день после его официального опубликования.

Начальник управления
государственной охраны
объектов культурного наследия
администрации Краснодарского края



Г.Г. Давыденко

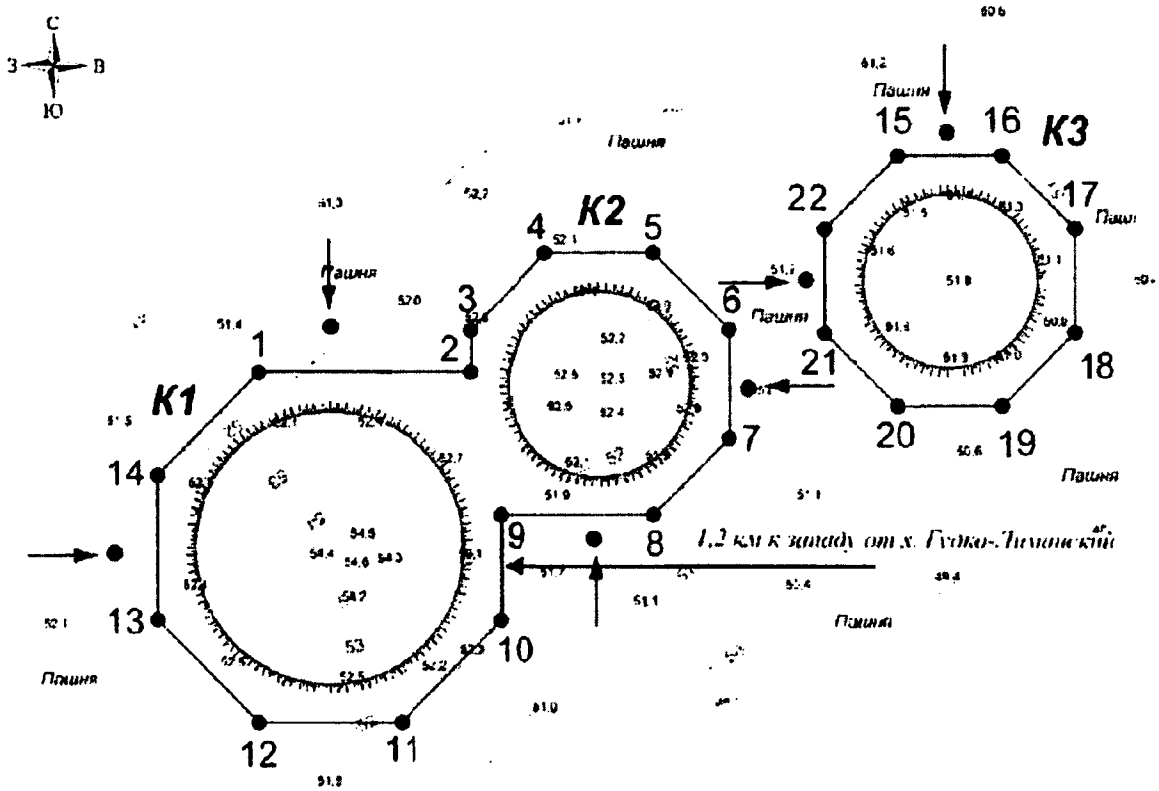
Приложение 1

УТВЕРЖДЕНЫ
приказом администрации
Краснодарского края
от 06.02.2024 № 61-кк




ГРАНИЦЫ

**территории объекта культурного наследия федерального значения
«Курганная группа «Гудколиманский 2» (3 насыпи)», эпоха бронзы –
эпоха железа, Краснодарский край, Кушевский район, х. Гудко-
Лиманский, 1,2 км к западу от хутора**

Карта (схема) границ территории объекта культурного наследия



Условные обозначения:

-  - границы насыпи кургана
-  - границы территории объекта археологического наследия (ОАН) и точка её поворота
-  - точка фотофиксации памятника и её направление

Перечень координат характерных (поворотных) точек границ территории
объекта культурного наследия

№ точки	WGS-84		МСК 23 (Зона 2)	
	СШ	ВД	X	Y
Участок №1				
1	46°37'43.06"	39°25'59.94"	656169.65	2181408.67
2	46°37'43.1"	39°26'2.59"	656169.65	2181465.05
3	46°37'43.45"	39°26'2.58"	656180.57	2181465.05
4	46°37'44.11"	39°26'3.5"	656200.51	2181484.99
5	46°37'44.12"	39°26'4.82"	656200.49	2181513.14
6	46°37'43.49"	39°26'5.78"	656180.57	2181533.05
7	46°37'42.58"	39°26'5.81"	656152.40	2181533.05
8	46°37'41.92"	39°26'4.89"	656132.49	2181513.14
9	46°37'41.9"	39°26'3"	656132.49	2181472.98
10	46°37'41.02"	39°26'3.03"	656105.31	2181472.98
11	46°37'40.14"	39°26'1.8"	656078.65	2181446.32
12	46°37'40.11"	39°26'0.03"	656078.65	2181408.63
13	46°37'40.96"	39°25'58.75"	656105.31	2181381.98
14	46°37'42.18"	39°25'58.71"	656143.00	2181381.98
1	46°37'43.06"	39°25'59.94"	656169.65	2181408.67
Участок №2				
15	46°37'44.98"	39°26'7.8"	656225.56	2181577.02
16	46°37'44.99"	39°26'9.07"	656225.56	2181603.91
17	46°37'44.39"	39°26'9.98"	656206.52	2181622.95

18	46°37'43.52"	39°26'10"	656179.60	2181622.95
19	46°37'42.89"	39°26'9.13"	656160.56	2181603.91
20	46°37'42.87"	39°26'7.86"	656160.56	2181576.98
21	46°37'43.48"	39°26'6.95"	656179.60	2181557.95
22	46°37'44.35"	39°26'6.93"	656206.52	2181557.95
15	46°37'44.98"	39°26'7.8"	656225.56	2181577.02

Начальник управления
государственной охраны
объектов культурного наследия
администрации Краснодарского края



Г.Г. Давыденко

Приложение 2

УТВЕРЖДЕН

приказом администрации
Краснодарского края

от 06.02.2024 № 67-кн

РЕЖИМ

использования территории объекта культурного наследия федерального значения «Курганная группа «Гудколиманский 2» (3 насыпи)», эпоха бронзы – эпоха железа, Краснодарский край, Кушевский район, х. Гудко–Лиманский, 1,2 км к западу от хутора


На территории объекта археологического наследия запрещается строительство объектов капитального строительства и увеличение объемно-пространственных характеристик существующих на территории объекта археологического наследия объектов капитального строительства, проведение земляных, строительных, мелиоративных и иных работ, за исключением работ по сохранению объекта культурного наследия или его отдельных элементов, сохранению историко-градостроительной или природной среды объекта культурного наследия.

На территории объекта археологического наследия разрешается ведение хозяйственной деятельности, не противоречащей требованиям обеспечения сохранности объекта культурного наследия и позволяющей обеспечить функционирование объекта культурного наследия в современных условиях.

Особый режим использования земельного участка, в границах которого располагается объект археологического наследия, предусматривает возможность проведения археологических полевых работ в порядке, установленном Федеральным законом от 25 июня 2002 г. № 73-ФЗ «Об объектах культурного наследия (памятниках истории и культуры) народов Российской Федерации», земляных, строительных, мелиоративных, хозяйственных работ, работ по использованию лесов и иных работ при условии обеспечения сохранности объекта археологического наследия, а также обеспечения доступа граждан к указанному объекту.

Границы территории объекта археологического наследия могут быть откорректированы по результатам археологических полевых работ.

Начальник управления
государственной охраны
объектов культурного наследия
администрации Краснодарского края



Г.Г. Давыденко