



**АДМИНИСТРАЦИЯ КРАСНОДАРСКОГО КРАЯ**  
**ПРИКАЗ**

от 08.12.2023

г. Краснодар

№ 1157-кн

**Об утверждении границ и режима использования территории  
объекта культурного наследия федерального значения  
«Курганная группа (4 насыпи)», Краснодарский край,  
Курганинский район, ст-ца Петропавловская, 4,45 км к югу от станицы**

В соответствии со статьями 3.1, 5.1, 9.1, 33 Федерального закона от 25 июня 2002 г. № 73-ФЗ «Об объектах культурного наследия (памятниках истории и культуры) народов Российской Федерации», статьей 3 Закона Краснодарского края от 23 июля 2015 г. № 3223-КЗ «Об объектах культурного наследия (памятниках истории и культуры) народов Российской Федерации, расположенных на территории Краснодарского края», приказом Министерства культуры Российской Федерации от 4 июня 2015 г. № 1745 «Об утверждении требований к составлению проектов границ территорий объектов культурного наследия», пунктом 2.3 Положения об управлении государственной охраны объектов культурного наследия администрации Краснодарского края, утвержденного постановлением главы администрации (губернатора) Краснодарского края от 8 декабря 2016 г. № 1000 «Об управлении государственной охраны объектов культурного наследия администрации Краснодарского края», п р и к а з ы в а ю:

1. Утвердить:

1) границы территории объекта культурного наследия федерального значения «Курганная группа (4 насыпи)», Краснодарский край, Курганинский район, ст-ца Петропавловская, 4,45 км к югу от станицы, согласно приложению 1 к настоящему приказу;

2) режим использования территории объекта культурного наследия федерального значения «Курганная группа (4 насыпи)», Краснодарский край, Курганинский район, ст-ца Петропавловская, 4,45 км к югу от станицы, согласно приложению 2 к настоящему приказу.

2. Отделу государственного учета объектов культурного наследия управления государственной охраны объектов культурного наследия

администрации Краснодарского края (Гончаров А.В.) обеспечить:

1) размещение (опубликование) настоящего приказа на сайте в информационно-телекоммуникационной сети «Интернет» <http://admkrain.krasnodar.ru> и на «Официальном интернет-портале правовой информации» ([www.pravo.gov.ru](http://www.pravo.gov.ru));

2) направление в семидневный срок со дня принятия настоящего приказа его копии в Управление Министерства юстиции Российской Федерации по Краснодарскому краю;


3) направление в срок не более чем пять рабочих дней со дня принятия настоящего приказа его копии в филиал ППК «Роскадастр» по Краснодарскому краю;

4) направление в семидневный срок со дня принятия настоящего приказа его копии в администрацию муниципального образования Курганинский район.

3. Контроль за выполнением настоящего приказа оставляю за собой.

4. Приказ вступает в силу на следующий день после его официального опубликования.

Начальник управления  
государственной охраны  
объектов культурного наследия  
администрации Краснодарского края



Г.Г. Давыденко

## Приложение 1

УТВЕРЖДЕНЫ

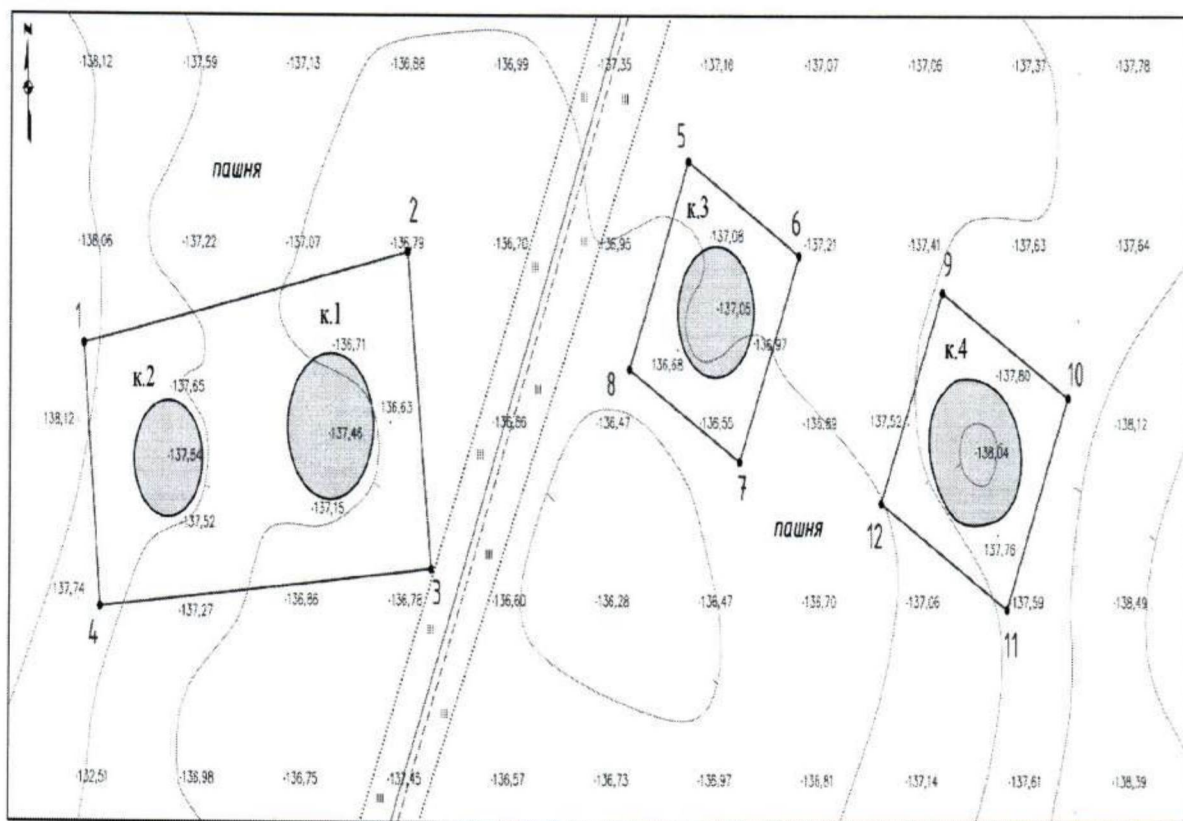
приказом администрации  
Краснодарского края

от 08.12.2023 № 1157-кн

### ГРАНИЦЫ

территории объекта культурного наследия федерального значения  
«Курганная группа (4 насыпи)», Краснодарский край,  
Курганинский район, ст-ца Петропавловская, 4,45 км к югу от станицы

Карта (схема) границ территории объекта культурного наследия



#### Условные обозначения:

- граница территории объекта археологического наследия
- номер характерной точки границы территории объекта археологического наследия
- курганная насыпь

горизонталы проведены через 1 м, система высот wgs-84

0 125м

Михаил Жуковский, 2023




Перечень координат характерных (поворотных) точек границ территории  
объекта культурного наследия

Обозначение характерной (поворотной) точки границы территории ОАН	Координаты (WGS-84)		Координаты (МСК-23)	
	Северной широты	Восточной долготы	X	Y
Участок 1				
1	45°01'20.283"	40°27'47.210"	476589.75	2259103.94
2	45°01'21.024"	40°27'54.339"	476611.63	2259260.18
3	45°01'18.138"	40°27'54.815"	476522.47	2259270.03
4	45°01'17.880"	40°27'47.526"	476515.53	2259110.38
1	45°01'20.283"	40°27'47.210"	476589.75	2259103.94
Участок 2				
5	45°01'21.763"	40°28'00.551"	476633.57	2259396.32
6	45°01'20.889"	40°28'02.976"	476606.24	2259449.24
7	45°01'19.031"	40°28'01.644"	476549.09	2259419.72
8	45°01'19.905"	40°27'59.219"	476576.42	2259366.80
5	45°01'21.763"	40°28'00.551"	476633.57	2259396.32
Участок 3				
9	45°01'20.523"	40°28'06.122"	476594.52	2259518.05
10	45°01'19.529"	40°28'08.879"	476563.44	2259578.22

11	45°01'17.624"	40°28'07.513"	476504.83	2259547.95
12	45°01'18.618"	40°28'04.757"	476535.90	2259487.78
9	45°01'20.523"	40°28'06.122"	476594.52	2259518.05

Начальник управления  
государственной охраны  
объектов культурного наследия  
администрации Краснодарского края



Г.Г. Давыденко

Приложение 2

УТВЕРЖДЕН

приказом администрации

Краснодарского края

от 08.12.2023 № 7157-кн

**РЕЖИМ**

**использования территории объекта культурного наследия федерального значения «Курганная группа (4 насыпи)», Краснодарский край, Курганинский район, ст-ца Петропавловская, 4,45 км к югу от станицы**

На территории объекта археологического наследия запрещается строительство объектов капитального строительства и увеличение объемно-пространственных характеристик существующих на территории объекта археологического наследия объектов капитального строительства, проведение земляных, строительных, мелиоративных и иных работ, за исключением работ по сохранению объекта культурного наследия или его отдельных элементов, сохранению историко-градостроительной или природной среды объекта культурного наследия.

На территории объекта археологического наследия разрешается ведение хозяйственной деятельности, не противоречащей требованиям обеспечения сохранности объекта культурного наследия и позволяющей обеспечить функционирование объекта культурного наследия в современных условиях.

Особый режим использования земельного участка, в границах которого располагается объект археологического наследия, предусматривает возможность проведения археологических полевых работ в порядке, установленном Федеральным законом от 25 июня 2002 г. № 73-ФЗ «Об объектах культурного наследия (памятниках истории и культуры) народов Российской Федерации», земляных, строительных, мелиоративных, хозяйственных работ, работ по использованию лесов и иных работ при условии обеспечения сохранности объекта археологического наследия, а также обеспечения доступа граждан к указанному объекту.

Границы территории объекта археологического наследия могут быть откорректированы по результатам археологических полевых работ.

Начальник управления  
государственной охраны  
объектов культурного наследия  
администрации Краснодарского края

Г.Г. Давыденко