



**АДМИНИСТРАЦИЯ КРАСНОДАРСКОГО КРАЯ**  
**ПРИКАЗ**

от 08.12.2023

г. Краснодар

№ 1163-КН

**Об утверждении границ и режима использования территории  
объекта культурного наследия федерального значения  
«Курганная группа (8 насыпей)», Краснодарский край,  
Курганинский район, ст-ца Петропавловская, 5,53 км  
к юго-востоку от станицы**

В соответствии со статьями 3.1, 5.1, 9.1, 33 Федерального закона от 25 июня 2002 г. № 73-ФЗ «Об объектах культурного наследия (памятниках истории и культуры) народов Российской Федерации», статьей 3 Закона Краснодарского края от 23 июля 2015 г. № 3223-КЗ «Об объектах культурного наследия (памятниках истории и культуры) народов Российской Федерации, расположенных на территории Краснодарского края», приказом Министерства культуры Российской Федерации от 4 июня 2015 г. № 1745 «Об утверждении требований к составлению проектов границ территорий объектов культурного наследия», пунктом 2.3 Положения об управлении государственной охраны объектов культурного наследия администрации Краснодарского края, утвержденного постановлением главы администрации (губернатора) Краснодарского края от 8 декабря 2016 г. № 1000 «Об управлении государственной охраны объектов культурного наследия администрации Краснодарского края», п р и к а з ы в а ю:

1. Утвердить:

1) границы территории объекта культурного наследия федерального значения «Курганная группа (8 насыпей)», Краснодарский край, Курганинский район, ст-ца Петропавловская, 5,53 км к юго-востоку от станицы, согласно приложению 1 к настоящему приказу;

2) режим использования территории объекта культурного наследия федерального значения «Курганная группа (8 насыпей)», Краснодарский край, Курганинский район, ст-ца Петропавловская, 5,53 км к юго-востоку от станицы, согласно приложению 2 к настоящему приказу.

2. Отделу государственного учета объектов культурного наследия

управления государственной охраны объектов культурного наследия администрации Краснодарского края (Гончаров А.В.) обеспечить:

1) размещение (опубликование) настоящего приказа на сайте в информационно-телекоммуникационной сети «Интернет» <http://admkrain.krasnodar.ru> и на «Официальном интернет-портале правовой информации» ([www.pravo.gov.ru](http://www.pravo.gov.ru));

2) направление в семидневный срок со дня принятия настоящего приказа его копии в Управление Министерства юстиции Российской Федерации по Краснодарскому краю;


3) направление в срок не более чем пять рабочих дней со дня принятия настоящего приказа его копии в филиал ППК «Роскадастр» по Краснодарскому краю;

4) направление в семидневный срок со дня принятия настоящего приказа его копии в администрацию муниципального образования Курганинский район.

3. Контроль за выполнением настоящего приказа оставляю за собой.

4. Приказ вступает в силу на следующий день после его официального опубликования.

Начальник управления  
государственной охраны  
объектов культурного наследия  
администрации Краснодарского края



Г.Г. Давыденко

## Приложение 1

УТВЕРЖДЕНЫ

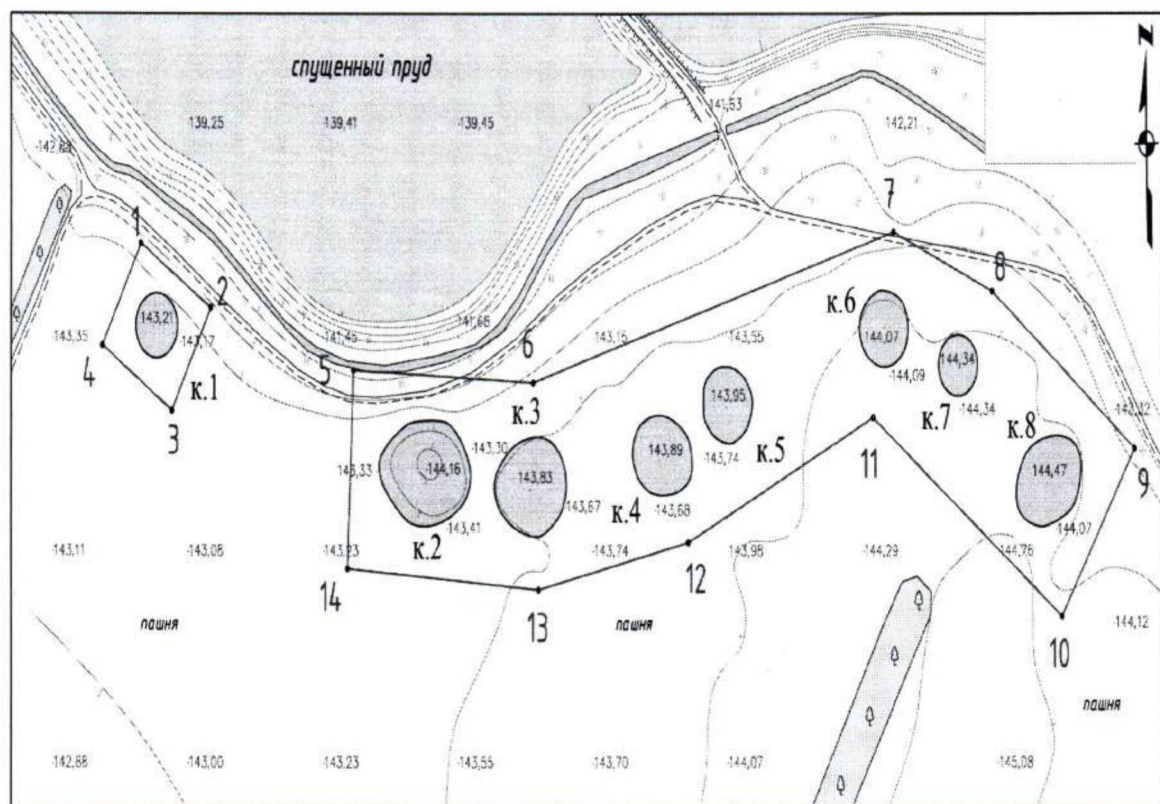
приказом администрации  
Краснодарского края

от 08.12.2023 № 1163-КН

### ГРАНИЦЫ

территории объекта культурного наследия федерального значения  
«Курганная группа (8 насыпей)», Краснодарский край,  
Курганинский район, ст-ца Петропавловская, 5,53 км  
к юго-востоку от станицы

Карта (схема) границ территории объекта культурного наследия



#### Условные обозначения:

- граница территории объекта археологического наследия
- номер характерной точки границы территории объекта археологического наследия
- курганная насыпь

горизонталы проведены через 0,5 м, система высот wgs-84

0 200м


Михаил Жуковский, 2023



Перечень координат характерных (поворотных) точек границ территории  
объекта культурного наследия

Обозначение характерной (поворотной) точки границы территории ОАН	Координаты (WGS-84)		Координаты (МСК-23)	
	Северной широты	Восточной долготы	X	Y
Участок 1				
1	45°03'01.485"	40°31'48.506"	479682.14	2264404.41
2	45°03'00.467"	40°31'50.833"	479650.42	2264455.16
3	45°02'58.918"	40°31'49.484"	479602.76	2264425.37
4	45°02'59.936"	40°31'47.157"	479634.48	2264374.62
1	45°03'01.485"	40°31'48.506"	479682.14	2264404.41
Участок 2				
5	45°02'59.442"	40°31'55.627"	479618.21	2264559.89
6	45°02'59.173"	40°32'01.710"	479609.16	2264692.96
7	45°03'01.315"	40°32'13.965"	479673.78	2264961.51
8	45°03'00.365"	40°32'17.269"	479644.06	2265033.66
9	45°02'57.909"	40°32'22.020"	479567.66	2265137.22
10	45°02'55.388"	40°32'19.527"	479490.14	2265082.22
11	45°02'58.496"	40°32'13.205"	479586.87	2264944.41
12	45°02'56.684"	40°32'06.907"	479531.66	2264806.27
13	45°02'56.031"	40°32'01.814"	479512.15	2264694.69
14	45°02'56.442"	40°31'55.347"	479525.62	2264553.25
5	45°02'59.442"	40°31'55.627"	479618.21	2264559.89

Начальник управления  
государственной охраны  
объектов культурного наследия  
администрации Краснодарского края



Г.Г. Давыденко

Приложение 2

УТВЕРЖДЕН

приказом администрации

Краснодарского края

от 08.12.2023 № 1163-кн

### **РЕЖИМ**

**использования территории объекта культурного наследия федерального значения «Курганная группа (8 насыпей)», Краснодарский край, Курганинский район, ст-ца Петропавловская, 5,53 км к юго-востоку от станции**

На территории объекта археологического наследия запрещается строительство объектов капитального строительства и увеличение объемно-пространственных характеристик существующих на территории объекта археологического наследия объектов капитального строительства, проведение земляных, строительных, мелиоративных и иных работ, за исключением работ по сохранению объекта культурного наследия или его отдельных элементов, сохранению историко-градостроительной или природной среды объекта культурного наследия.

На территории объекта археологического наследия разрешается ведение хозяйственной деятельности, не противоречащей требованиям обеспечения сохранности объекта культурного наследия и позволяющей обеспечить функционирование объекта культурного наследия в современных условиях.

Особый режим использования земельного участка, в границах которого располагается объект археологического наследия, предусматривает возможность проведения археологических полевых работ в порядке, установленном Федеральным законом от 25 июня 2002 г. № 73-ФЗ «Об объектах культурного наследия (памятниках истории и культуры) народов Российской Федерации», земляных, строительных, мелиоративных, хозяйственных работ, работ по использованию лесов и иных работ при условии обеспечения сохранности объекта археологического наследия, а также обеспечения доступа граждан к указанному объекту.

Границы территории объекта археологического наследия могут быть откорректированы по результатам археологических полевых работ.

Начальник управления  
государственной охраны  
объектов культурного наследия  
администрации Краснодарского края



Г.Г. Давыденко