



**АДМИНИСТРАЦИЯ КРАСНОДАРСКОГО КРАЯ**  
**ПРИКАЗ**

от 08.12.2023

г. Краснодар

№ 1149-кн

**Об утверждении границ и режима использования территории  
объекта культурного наследия федерального значения  
«Курганная группа (5 насыпей)», Краснодарский край,  
Курганинский район, ст-ца Петропавловская, 3,53 км  
к северо-западу от станицы**

В соответствии со статьями 3.1, 5.1, 9.1, 33 Федерального закона от 25 июня 2002 г. № 73-ФЗ «Об объектах культурного наследия (памятниках истории и культуры) народов Российской Федерации», статьей 3 Закона Краснодарского края от 23 июля 2015 г. № 3223-КЗ «Об объектах культурного наследия (памятниках истории и культуры) народов Российской Федерации, расположенных на территории Краснодарского края», приказом Министерства культуры Российской Федерации от 4 июня 2015 г. № 1745 «Об утверждении требований к составлению проектов границ территорий объектов культурного наследия», пунктом 2.3 Положения об управлении государственной охраны объектов культурного наследия администрации Краснодарского края, утвержденного постановлением главы администрации (губернатора) Краснодарского края от 8 декабря 2016 г. № 1000 «Об управлении государственной охраны объектов культурного наследия администрации Краснодарского края», п р и к а з ы в а ю:

1. Утвердить:

1) границы территории объекта культурного наследия федерального значения «Курганная группа (5 насыпей)», Краснодарский край, Курганинский район, ст-ца Петропавловская, 3,53 км к северо-западу от станицы, согласно приложению 1 к настоящему приказу;

2) режим использования территории объекта культурного наследия федерального значения «Курганная группа (5 насыпей)», Краснодарский край, Курганинский район, ст-ца Петропавловская, 3,53 км к северо-западу от станицы, согласно приложению 2 к настоящему приказу.

2. Отделу государственного учета объектов культурного наследия

управления государственной охраны объектов культурного наследия администрации Краснодарского края (Гончаров А.В.) обеспечить:

1) размещение (опубликование) настоящего приказа на сайте в информационно-телекоммуникационной сети «Интернет» <http://admkrain.krasnodar.ru> и на «Официальном интернет-портале правовой информации» ([www.pravo.gov.ru](http://www.pravo.gov.ru));

2) направление в семидневный срок со дня принятия настоящего приказа его копии в Управление Министерства юстиции Российской Федерации по Краснодарскому краю;


3) направление в срок не более чем пять рабочих дней со дня принятия настоящего приказа его копии в филиал ППК «Роскадастр» по Краснодарскому краю;

4) направление в семидневный срок со дня принятия настоящего приказа его копии в администрацию муниципального образования Курганинский район.

3. Контроль за выполнением настоящего приказа оставляю за собой.

4. Приказ вступает в силу на следующий день после его официального опубликования.

Начальник управления  
государственной охраны  
объектов культурного наследия  
администрации Краснодарского края



Г.Г. Давыденко

## Приложение 1

### УТВЕРЖДЕНЫ

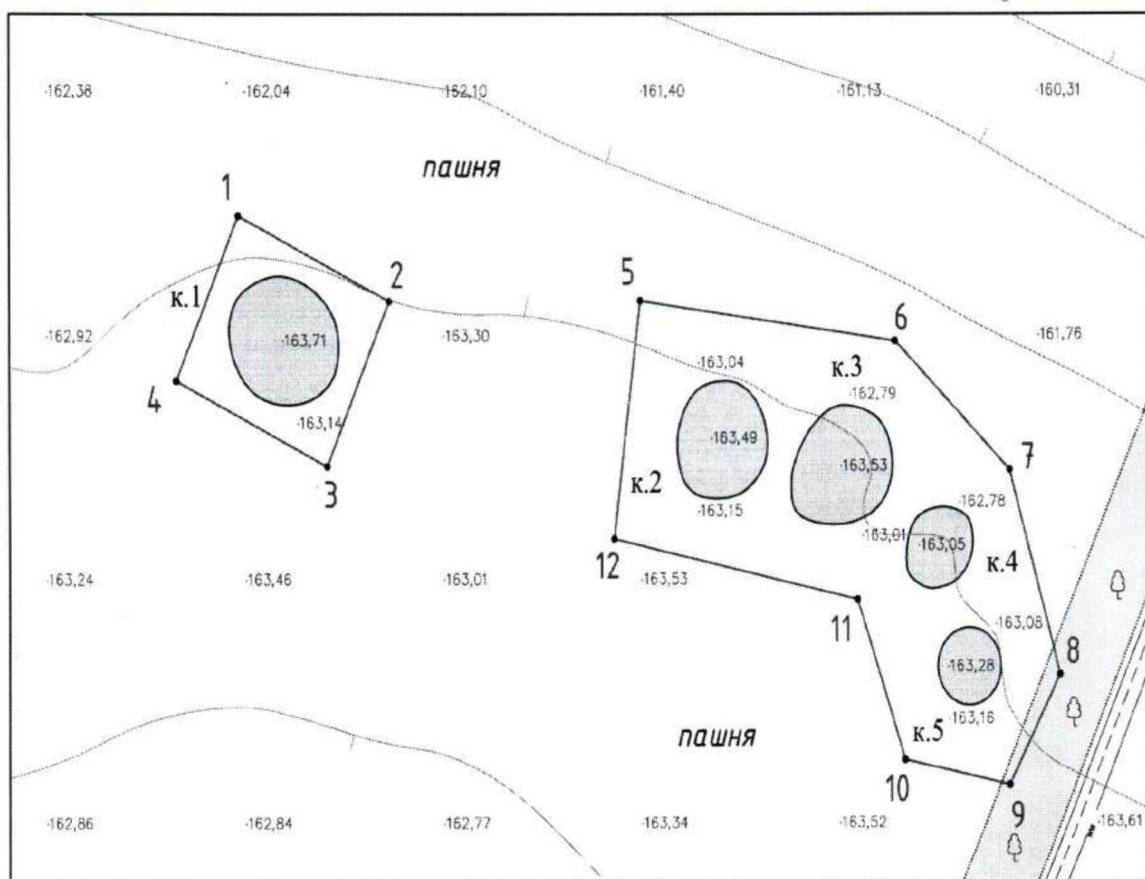
приказом администрации  
Краснодарского края

от 08.12.2023 № 1149-кн

### ГРАНИЦЫ

территории объекта культурного наследия федерального значения  
«Курганная группа (5 насыпей)», Краснодарский край,  
Курганинский район, ст-ца Петропавловская, 3,53 км  
к северо-западу от станицы

Карта (схема) границ территории объекта культурного наследия



#### Условные обозначения:

- граница территории объекта археологического наследия
- номер характерной точки границы территории объекта археологического наследия
- курганная насыпь

горизонталы проведены через 1 м, система высот wgs-84

0 125м


Михаил Жуковский, 2023



Перечень координат характерных (поворотных) точек границ территории  
объекта культурного наследия

Обозначение характерной (поворотной) точки границы территории ОАН	Координаты (WGS-84)		Координаты (МСК-23)	
	Северной широты	Восточной долготы	X	Y
Участок 1				
1	45°07'32.355"	40°27'00.913"	488082.52	2258166.00
2	45°07'31.295"	40°27'04.017"	488049.34	2258233.61
3	45°07'29.338"	40°27'02.683"	487989.13	2258204.06
4	45°07'30.399"	40°26'59.579"	488022.30	2258136.45
1	45°07'32.355"	40°27'00.913"	488082.52	2258166.00
Участок 2				
5	45°07'31.230"	40°27'09.245"	488046.58	2258347.87
6	45°07'30.674"	40°27'14.524"	488028.67	2258463.12
7	45°07'29.102"	40°27'16.867"	487979.79	2258514.00
8	45°07'26.627"	40°27'17.846"	487903.25	2258534.91
9	45°07'25.330"	40°27'16.764"	487863.35	2258510.99
10	45°07'25.658"	40°27'14.599"	487873.80	2258463.75
11	45°07'27.587"	40°27'13.667"	487933.48	2258443.76
12	45°07'28.392"	40°27'08.632"	487959.06	2258333.88
5	45°07'31.230"	40°27'09.245"	488046.58	2258347.87

Начальник управления  
государственной охраны  
объектов культурного наследия  
администрации Краснодарского края



Г.Г. Давыденко

Приложение 2

УТВЕРЖДЕН

приказом администрации

Краснодарского края

от 08.12.2023 № 1149-кн

### **РЕЖИМ**

**использования территории объекта культурного наследия федерального значения «Курганная группа (5 насыпей)», Краснодарский край, Курганинский район, ст-ца Петропавловская, 3,53 км к северо-западу от станции**

На территории объекта археологического наследия запрещается строительство объектов капитального строительства и увеличение объемно-пространственных характеристик существующих на территории объекта археологического наследия объектов капитального строительства, проведение земляных, строительных, мелиоративных и иных работ, за исключением работ по сохранению объекта культурного наследия или его отдельных элементов, сохранению историко-градостроительной или природной среды объекта культурного наследия.

На территории объекта археологического наследия разрешается ведение хозяйственной деятельности, не противоречащей требованиям обеспечения сохранности объекта культурного наследия и позволяющей обеспечить функционирование объекта культурного наследия в современных условиях.

Особый режим использования земельного участка, в границах которого располагается объект археологического наследия, предусматривает возможность проведения археологических полевых работ в порядке, установленном Федеральным законом от 25 июня 2002 г. № 73-ФЗ «Об объектах культурного наследия (памятниках истории и культуры) народов Российской Федерации», земляных, строительных, мелиоративных, хозяйственных работ, работ по использованию лесов и иных работ при условии обеспечения сохранности объекта археологического наследия, а также обеспечения доступа граждан к указанному объекту.

Границы территории объекта археологического наследия могут быть откорректированы по результатам археологических полевых работ.

Начальник управления  
государственной охраны  
объектов культурного наследия  
администрации Краснодарского края



Г.Г. Давыденко