



АДМИНИСТРАЦИЯ КРАСНОДАРСКОГО КРАЯ
ПРИКАЗ

от 08.12.2023

г. Краснодар

№ 1151-КН

**Об утверждении границ и режима использования территории
объекта культурного наследия федерального значения
«Курганная группа (13 насыпей)», Краснодарский край,
Курганинский район, ст-ца Петропавловская, 3,63 км
к северо-западу от станицы**

В соответствии со статьями 3.1, 5.1, 9.1, 33 Федерального закона от 25 июня 2002 г. № 73-ФЗ «Об объектах культурного наследия (памятниках истории и культуры) народов Российской Федерации», статьей 3 Закона Краснодарского края от 23 июля 2015 г. № 3223-КЗ «Об объектах культурного наследия (памятниках истории и культуры) народов Российской Федерации, расположенных на территории Краснодарского края», приказом Министерства культуры Российской Федерации от 4 июня 2015 г. № 1745 «Об утверждении требований к составлению проектов границ территорий объектов культурного наследия», пунктом 2.3 Положения об управлении государственной охраны объектов культурного наследия администрации Краснодарского края, утвержденного постановлением главы администрации (губернатора) Краснодарского края от 8 декабря 2016 г. № 1000 «Об управлении государственной охраны объектов культурного наследия администрации Краснодарского края», п р и к а з ы в а ю:

1. Утвердить:

1) границы территории объекта культурного наследия федерального значения «Курганная группа (13 насыпей)», Краснодарский край, Курганинский район, ст-ца Петропавловская, 3,63 км к северо-западу от станицы, согласно приложению 1 к настоящему приказу;

2) режим использования территории объекта культурного наследия федерального значения «Курганная группа (13 насыпей)», Краснодарский край, Курганинский район, ст-ца Петропавловская, 3,63 км к северо-западу от станицы, согласно приложению 2 к настоящему приказу.

2. Отделу государственного учета объектов культурного наследия управления государственной охраны объектов культурного наследия администрации Краснодарского края (Гончаров А.В.) обеспечить:

1) размещение (опубликование) настоящего приказа на сайте в информационно-телекоммуникационной сети «Интернет» <http://admkrain.krasnodar.ru> и на «Официальном интернет-портале правовой информации» (www.pravo.gov.ru);

2) направление в семидневный срок со дня принятия настоящего приказа его копии в Управление Министерства юстиции Российской Федерации по Краснодарскому краю;


3) направление в срок не более чем пять рабочих дней со дня принятия настоящего приказа его копии в филиал ППК «Роскадастр» по Краснодарскому краю;

4) направление в семидневный срок со дня принятия настоящего приказа его копии в администрацию муниципального образования Курганинский район.

3. Контроль за выполнением настоящего приказа оставляю за собой.

4. Приказ вступает в силу на следующий день после его официального опубликования.

Начальник управления
государственной охраны
объектов культурного наследия
администрации Краснодарского края



Г.Г. Давыденко

Приложение 1

УТВЕРЖДЕНЫ

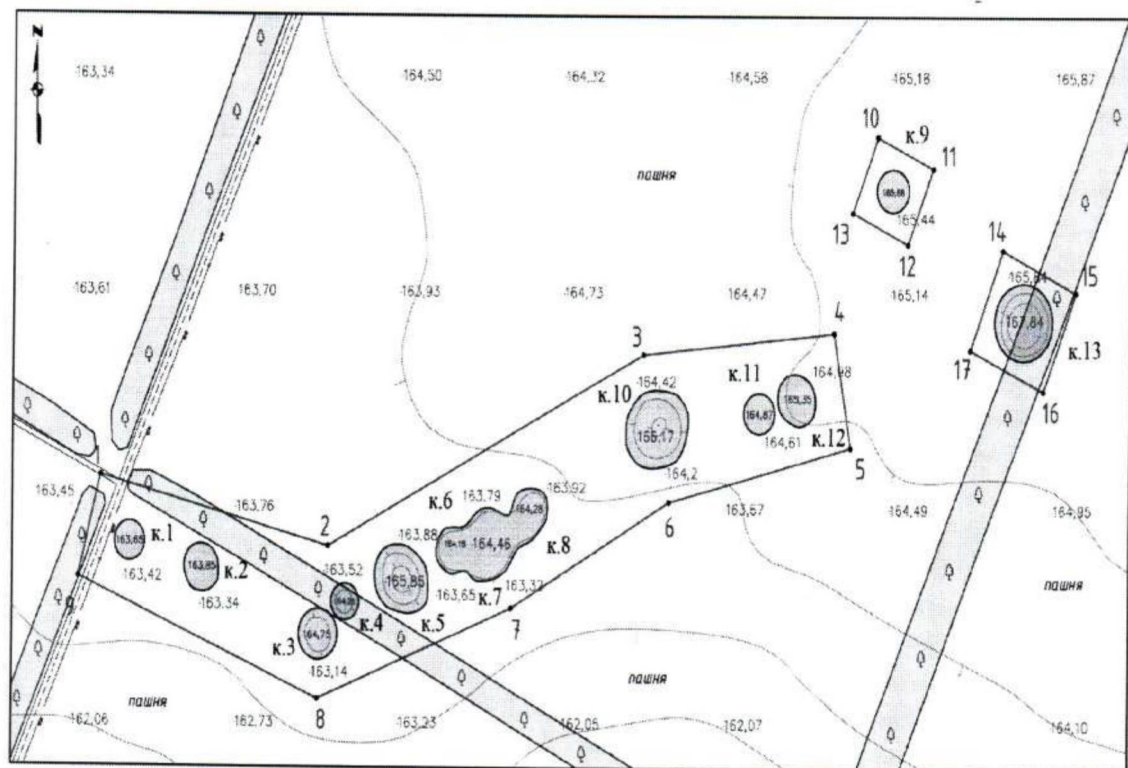
приказом администрации
Краснодарского края

от 08.12.2023 № 1151-КН

ГРАНИЦЫ

территории объекта культурного наследия федерального значения
«Курганная группа (13 насыпей)», Краснодарский край,
Курганинский район, ст-ца Петропавловская, 3,63 км
к северо-западу от станции

Карта (схема) границ территории объекта культурного наследия



Условные обозначения:

- граница территории объекта археологического наследия
- 1 • - номер характерной точки границы территории объекта археологического наследия
- - курганная насыпь

горизонталы проведены через 1 м, система высот wgs-84

0 300м


Михаил Жуковский, 2023

Перечень координат характерных (поворотных) точек границ территории
объекта культурного наследия

Обозначение характерной (поворотной) точки границы территории ОАН	Координаты (WGS-84)		Координаты (МСК-23)	
	Северной широты	Восточной долготы	X	Y
Участок 1				
1	45°07'01.195"	40°27'00.452"	487120.63	2258149.59
2	45°06'59.502"	40°27'09.953"	487066.99	2258356.92
3	45°07'03.704"	40°27'23.291"	487194.83	2258649.31
4	45°07'04.097"	40°27'31.291"	487205.81	2258824.24
5	45°07'01.491"	40°27'31.949"	487125.29	2258838.10
6	45°07'00.346"	40°27'24.307"	487091.01	2258670.84
7	45°06'58.026"	40°27'17.629"	487020.34	2258524.41
8	45°06'56.065"	40°27'09.446"	486960.97	2258345.15
9	45°06'58.922"	40°26'59.470"	487050.60	2258127.66
1	45°07'01.195"	40°27'00.452"	487120.63	2258149.59
Участок 2				
10	45°07'08.464"	40°27'33.190"	487340.38	2258866.62
11	45°07'07.728"	40°27'35.491"	487317.32	2258916.77
12	45°07'06.033"	40°27'34.409"	487265.16	2258892.78
13	45°07'06.770"	40°27'32.108"	487288.22	2258842.63
10	45°07'08.464"	40°27'33.190"	487340.38	2258866.62

Участок 3				
14	45°07'05.866"	40°27'38.389"	487259.43	2258979.73
15	45°07'04.889"	40°27'41.441"	487228.84	2259046.24
16	45°07'02.694"	40°27'40.039"	487161.26	2259015.16
17	45°07'03.671"	40°27'36.987"	487191.86	2258948.65
14	45°07'05.866"	40°27'38.389"	487259.43	2258979.73

Начальник управления
государственной охраны
объектов культурного наследия
администрации Краснодарского края



Г.Г. Давыденко

Приложение 2

УТВЕРЖДЕН

приказом администрации

Краснодарского края

от 08.12.2023 № 1157-кн

РЕЖИМ

использования территории объекта культурного наследия федерального значения «Курганная группа (13 насыпей)», Краснодарский край, Курганинский район, ст-ца Петропавловская, 3,63 км к северо-западу от станции

На территории объекта археологического наследия запрещается строительство объектов капитального строительства и увеличение объемно-пространственных характеристик существующих на территории объекта археологического наследия объектов капитального строительства, проведение земляных, строительных, мелиоративных и иных работ, за исключением работ по сохранению объекта культурного наследия или его отдельных элементов, сохранению историко-градостроительной или природной среды объекта культурного наследия.

На территории объекта археологического наследия разрешается ведение хозяйственной деятельности, не противоречащей требованиям обеспечения сохранности объекта культурного наследия и позволяющей обеспечить функционирование объекта культурного наследия в современных условиях.

Особый режим использования земельного участка, в границах которого располагается объект археологического наследия, предусматривает возможность проведения археологических полевых работ в порядке, установленном Федеральным законом от 25 июня 2002 г. № 73-ФЗ «Об объектах культурного наследия (памятниках истории и культуры) народов Российской Федерации», земляных, строительных, мелиоративных, хозяйственных работ, работ по использованию лесов и иных работ при условии обеспечения сохранности объекта археологического наследия, а также обеспечения доступа граждан к указанному объекту.

Границы территории объекта археологического наследия могут быть откорректированы по результатам археологических полевых работ.

Начальник управления
государственной охраны
объектов культурного наследия
администрации Краснодарского края

Г.Г. Давыденко