



АДМИНИСТРАЦИЯ КРАСНОДАРСКОГО КРАЯ ПРИКАЗ

от 08.12.2023

г. Краснодар

№ 1150-КК

**Об утверждении границ и режима использования территории
объекта культурного наследия федерального значения
«Курганная группа (10 насыпей)», Краснодарский край,
Курганинский район, ст-ца Петропавловская, 3,6 км
к северо-западу от станицы**

В соответствии со статьями 3.1, 5.1, 9.1, 33 Федерального закона от 25 июня 2002 г. № 73-ФЗ «Об объектах культурного наследия (памятниках истории и культуры) народов Российской Федерации», статьей 3 Закона Краснодарского края от 23 июля 2015 г. № 3223-КЗ «Об объектах культурного наследия (памятниках истории и культуры) народов Российской Федерации, расположенных на территории Краснодарского края», приказом Министерства культуры Российской Федерации от 4 июня 2015 г. № 1745 «Об утверждении требований к составлению проектов границ территорий объектов культурного наследия», пунктом 2.3 Положения об управлении государственной охраны объектов культурного наследия администрации Краснодарского края, утвержденного постановлением главы администрации (губернатора) Краснодарского края от 8 декабря 2016 г. № 1000 «Об управлении государственной охраны объектов культурного наследия администрации Краснодарского края», п р и к а з ы в а ю:

1. Утвердить:

1) границы территории объекта культурного наследия федерального значения «Курганная группа (10 насыпей)», Краснодарский край, Курганинский район, ст-ца Петропавловская, 3,6 км к северо-западу от станицы, согласно приложению 1 к настоящему приказу;

2) режим использования территории объекта культурного наследия федерального значения «Курганная группа (10 насыпей)», Краснодарский край, Курганинский район, ст-ца Петропавловская, 3,6 км к северо-западу от станицы, согласно приложению 2 к настоящему приказу.

2. Отделу государственного учета объектов культурного наследия

управления государственной охраны объектов культурного наследия администрации Краснодарского края (Гончаров А.В.) обеспечить:

1) размещение (опубликование) настоящего приказа на сайте в информационно-телекоммуникационной сети «Интернет» <http://admkrasnodar.ru> и на «Официальном интернет-портале правовой информации» (www.pravo.gov.ru);

2) направление в семидневный срок со дня принятия настоящего приказа его копии в Управление Министерства юстиции Российской Федерации по Краснодарскому краю;


3) направление в срок не более чем пять рабочих дней со дня принятия настоящего приказа его копии в филиал ППК «Роскадастр» по Краснодарскому краю;

4) направление в семидневный срок со дня принятия настоящего приказа его копии в администрацию муниципального образования Курганинский район.

3. Контроль за выполнением настоящего приказа оставляю за собой.

4. Приказ вступает в силу на следующий день после его официального опубликования.

Начальник управления
государственной охраны
объектов культурного наследия
администрации Краснодарского края



Г.Г. Давыденко

Приложение 1

УТВЕРЖДЕНЫ

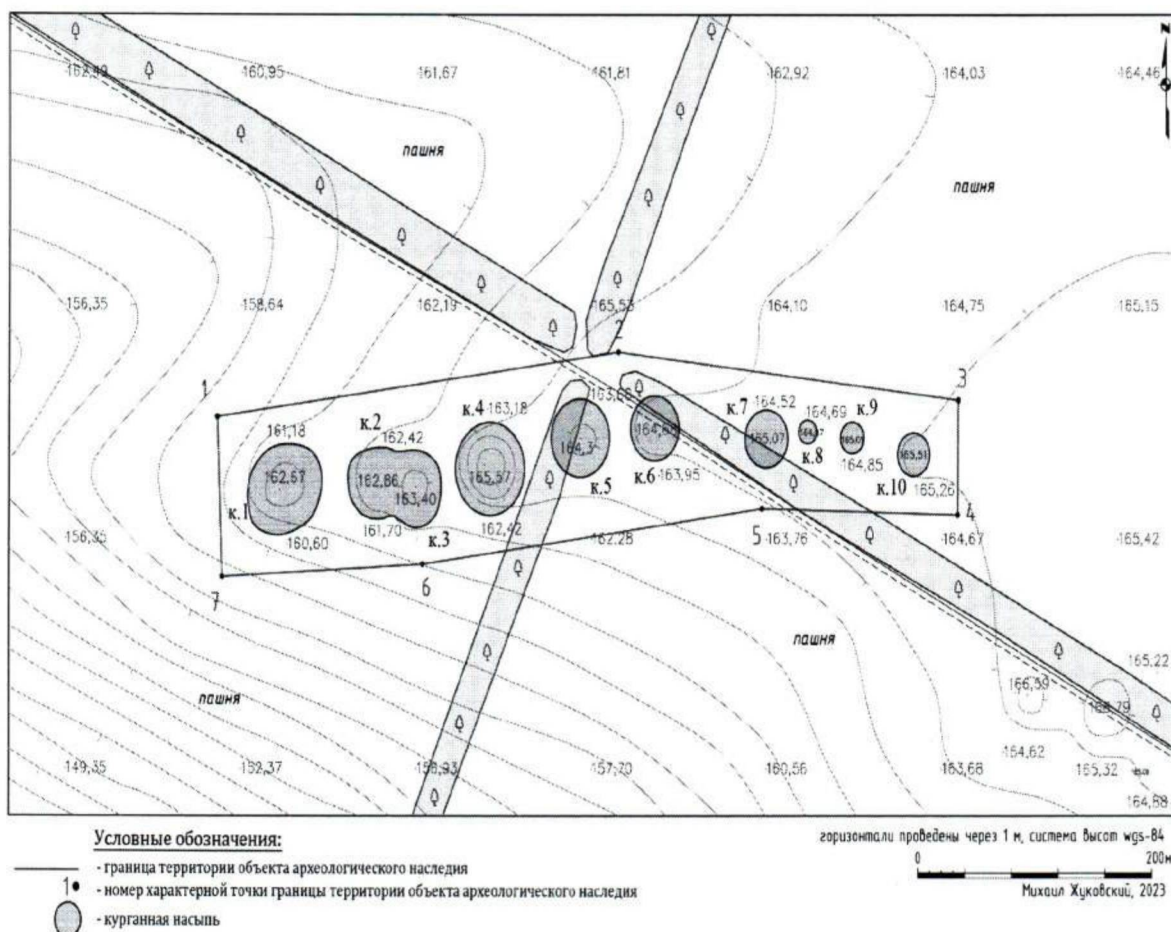
приказом администрации
Краснодарского края

от 08.12.2023 № 1150-кн

ГРАНИЦЫ

территории объекта культурного наследия федерального значения
«Курганная группа (10 насыпей)», Краснодарский край,
Курганинский район, ст-ца Петропавловская, 3,6 км
к северо-западу от станции

Карта (схема) границ территории объекта культурного наследия



Перечень координат характерных (поворотных) точек границ территории
объекта культурного наследия

Обозначение характерной (поворотной) точки границы территории ОАН	Координаты (WGS-84)		Координаты (МСК-23)	
	Северной широты	Восточной долготы	X	Y
1	45°06'39.669"	40°27'45.357"	486449.71	2259126.85
2	45°06'40.834"	40°28'01.085"	486483.50	2259470.88
3	45°06'39.661"	40°28'14.375"	486445.44	2259761.16
4	45°06'37.289"	40°28'14.288"	486372.21	2259758.81
5	45°06'37.514"	40°28'06.644"	486380.22	2259591.75
6	45°06'36.513"	40°27'53.318"	486351.17	2259300.25
7	45°06'36.342"	40°27'45.468"	486347.00	2259128.60
1	45°06'39.669"	40°27'45.357"	486449.71	2259126.85

Начальник управления
государственной охраны
объектов культурного наследия
администрации Краснодарского края



Г.Г. Давыденко

Приложение 2

УТВЕРЖДЕН

приказом администрации
Краснодарского края

от 08.12.2023 № 1150-КН

РЕЖИМ

использования территории объекта культурного наследия федерального значения «Курганная группа (10 насыпей)», Краснодарский край, Курганинский район, ст-ца Петропавловская, 3,6 км к северо-западу от станицы


На территории объекта археологического наследия запрещается строительство объектов капитального строительства и увеличение объемно-пространственных характеристик существующих на территории объекта археологического наследия объектов капитального строительства, проведение земляных, строительных, мелиоративных и иных работ, за исключением работ по сохранению объекта культурного наследия или его отдельных элементов, сохранению историко-градостроительной или природной среды объекта культурного наследия.

На территории объекта археологического наследия разрешается ведение хозяйственной деятельности, не противоречащей требованиям обеспечения сохранности объекта культурного наследия и позволяющей обеспечить функционирование объекта культурного наследия в современных условиях.

Особый режим использования земельного участка, в границах которого располагается объект археологического наследия, предусматривает возможность проведения археологических полевых работ в порядке, установленном Федеральным законом от 25 июня 2002 г. № 73-ФЗ «Об объектах культурного наследия (памятниках истории и культуры) народов Российской Федерации», земляных, строительных, мелиоративных, хозяйственных работ, работ по использованию лесов и иных работ при условии обеспечения сохранности объекта археологического наследия, а также обеспечения доступа граждан к указанному объекту.

Границы территории объекта археологического наследия могут быть откорректированы по результатам археологических полевых работ.

Начальник управления
государственной охраны
объектов культурного наследия
администрации Краснодарского края



Г.Г. Давыденко