



АДМИНИСТРАЦИЯ КРАСНОДАРСКОГО КРАЯ
ПРИКАЗ

от 08.12.2023

г. Краснодар

№ 1155-кн

**Об утверждении границ и режима использования территории
объекта культурного наследия федерального значения
«Курганная группа», Краснодарский край, Курганинский район,
ст-ца Петропавловская, 6,3 км к северо-западу от станицы**

В соответствии со статьями 3.1, 5.1, 9.1, 33 Федерального закона от 25 июня 2002 г. № 73-ФЗ «Об объектах культурного наследия (памятниках истории и культуры) народов Российской Федерации», статьей 3 Закона Краснодарского края от 23 июля 2015 г. № 3223-КЗ «Об объектах культурного наследия (памятниках истории и культуры) народов Российской Федерации, расположенных на территории Краснодарского края», приказом Министерства культуры Российской Федерации от 4 июня 2015 г. № 1745 «Об утверждении требований к составлению проектов границ территорий объектов культурного наследия», пунктом 2.3 Положения об управлении государственной охраны объектов культурного наследия администрации Краснодарского края, утвержденного постановлением главы администрации (губернатора) Краснодарского края от 8 декабря 2016 г. № 1000 «Об управлении государственной охраны объектов культурного наследия администрации Краснодарского края», п р и к а з ы в а ю:

1. Утвердить:

1) границы территории объекта культурного наследия федерального значения «Курганная группа», Краснодарский край, Курганинский район, ст-ца Петропавловская, 6,3 км к северо-западу от станицы, согласно приложению 1 к настоящему приказу;

2) режим использования территории объекта культурного наследия федерального значения «Курганная группа», Краснодарский край, Курганинский район, ст-ца Петропавловская, 6,3 км к северо-западу от станицы, согласно приложению 2 к настоящему приказу.

2. Отделу государственного учета объектов культурного наследия управления государственной охраны объектов культурного наследия

администрации Краснодарского края (Гончаров А.В.) обеспечить:

1) размещение (опубликование) настоящего приказа на сайте в информационно-телекоммуникационной сети «Интернет» <http://admkrain.krasnodar.ru> и на «Официальном интернет-портале правовой информации» (www.pravo.gov.ru);

2) направление в семидневный срок со дня принятия настоящего приказа его копии в Управление Министерства юстиции Российской Федерации по Краснодарскому краю;


3) направление в срок не более чем пять рабочих дней со дня принятия настоящего приказа его копии в филиал ППК «Роскадастр» по Краснодарскому краю;

4) направление в семидневный срок со дня принятия настоящего приказа его копии в администрацию муниципального образования Курганинский район.

3. Контроль за выполнением настоящего приказа оставляю за собой.

4. Приказ вступает в силу на следующий день после его официального опубликования.

Начальник управления
государственной охраны
объектов культурного наследия
администрации Краснодарского края



Г.Г. Давыденко

Приложение 1

УТВЕРЖДЕНЫ

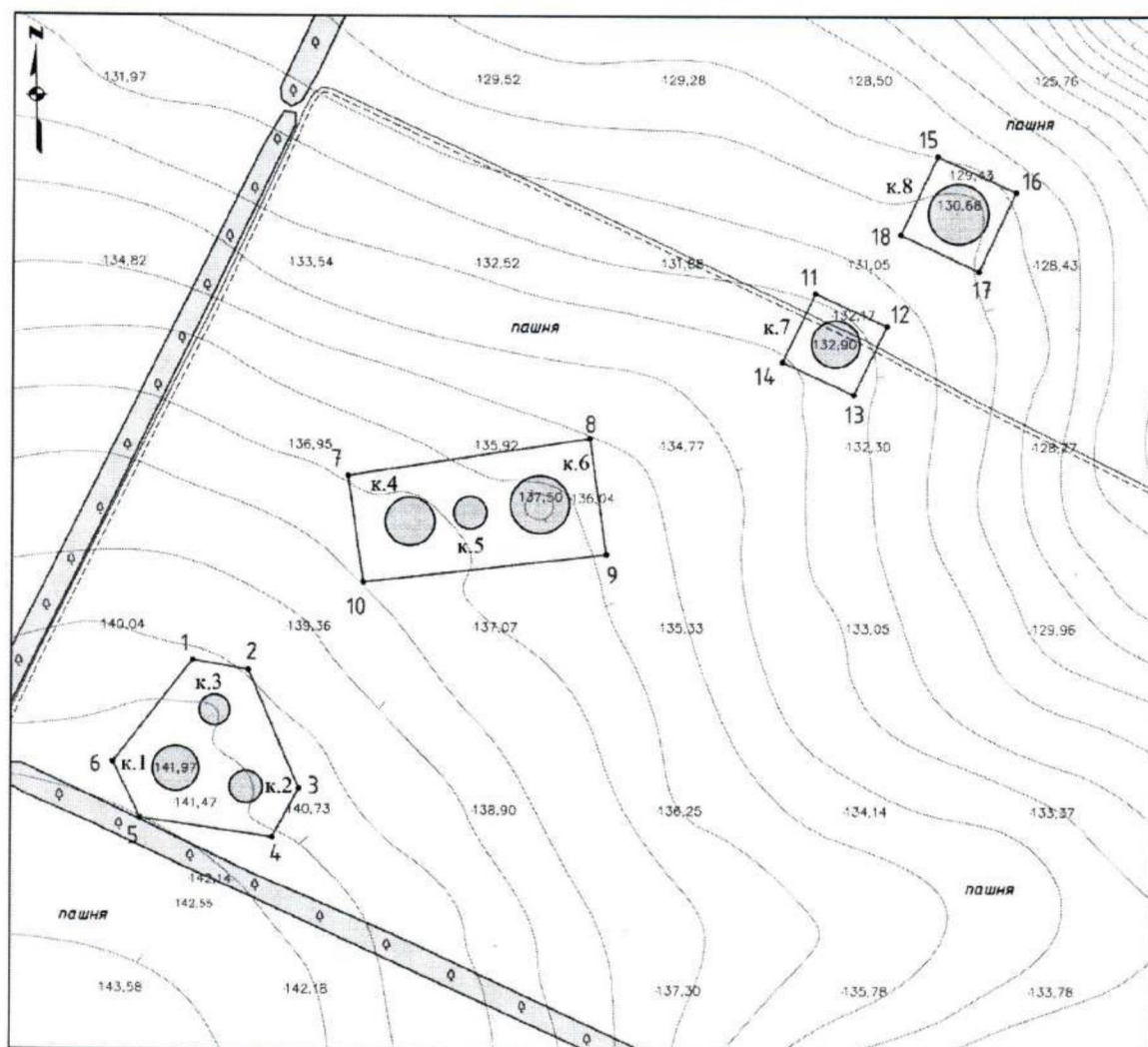
приказом администрации
Краснодарского края

от 08.12.2023 № 1155-кн

ГРАНИЦЫ

территории объекта культурного наследия федерального значения
«Курганная группа», Краснодарский край, Курганинский район,
ст-ца Петропавловская, 6,3 км к северо-западу от станицы

Карта (схема) границ территории объекта культурного наследия



Условные обозначения:

- граница территории объекта археологического наследия
- номер характерной точки границы территории объекта археологического наследия
- курганная насыль

горизонталы проведены через 1 м, система высот мдз-84

0 200м


Михаил Жуковский, 2023

Перечень координат характерных (поворотных) точек границ территории
объекта культурного наследия

Обозначение характерной (поворотной) точки границы территории ОАН	Координаты (WGS-84)		Координаты (МСК-23)	
	Северной широты	Восточной долготы	X	Y
Участок 1				
1	45°09'07.151"	40°25'52.465"	491018.96	2256690.02
2	45°09'06.880"	40°25'54.506"	491010.26	2256734.55
3	45°09'03.708"	40°25'56.316"	490912.08	2256773.43
4	45°09'02.424"	40°25'55.314"	490872.61	2256751.27
5	45°09'02.972"	40°25'50.462"	490890.23	2256645.39
6	45°09'04.474"	40°25'49.480"	490936.74	2256624.26
1	45°09'07.151"	40°25'52.465"	491018.96	2256690.02
Участок 2				
7	45°09'12.038"	40°25'58.276"	491168.94	2256817.98
8	45°09'12.936"	40°26'07.227"	491195.35	2257013.70
9	45°09'09.829"	40°26'07.778"	491099.36	2257025.08
10	45°09'09.183"	40°25'58.780"	491080.75	2256828.39
7	45°09'12.038"	40°25'58.276"	491168.94	2256817.98
Участок 3				
11	45°09'16.727"	40°26'15.624"	491311.16	2257197.91
12	45°09'15.829"	40°26'18.238"	491283.04	2257254.80

13	45°09'14.005"	40°26'16.985"	491226.92	2257227.06
14	45°09'14.904"	40°26'14.372"	491255.04	2257170.17
11	45°09'16.727"	40°26'15.624"	491311.16	2257197.91
Участок 4				
15	45°09'20.279"	40°26'20.203"	491420.14	2257298.66
16	45°09'19.295"	40°26'23.064"	491389.35	2257360.94
17	45°09'17.243"	40°26'21.654"	491326.20	2257329.72
18	45°09'18.227"	40°26'18.794"	491356.98	2257267.44
15	45°09'20.279"	40°26'20.203"	491420.14	2257298.66

Начальник управления
государственной охраны
объектов культурного наследия
администрации Краснодарского края



Г.Г. Давыденко

Приложение 2

УТВЕРЖДЕН

приказом администрации

Краснодарского края

от 08.12.2023 № 1155-кн

РЕЖИМ

использования территории объекта культурного наследия федерального значения «Курганная группа», Краснодарский край, Курганинский район, ст-ца Петропавловская, 6,3 км к северо-западу от станицы


На территории объекта археологического наследия запрещается строительство объектов капитального строительства и увеличение объемно-пространственных характеристик существующих на территории объекта археологического наследия объектов капитального строительства, проведение земляных, строительных, мелиоративных и иных работ, за исключением работ по сохранению объекта культурного наследия или его отдельных элементов, сохранению историко-градостроительной или природной среды объекта культурного наследия.

На территории объекта археологического наследия разрешается ведение хозяйственной деятельности, не противоречащей требованиям обеспечения сохранности объекта культурного наследия и позволяющей обеспечить функционирование объекта культурного наследия в современных условиях.

Особый режим использования земельного участка, в границах которого располагается объект археологического наследия, предусматривает возможность проведения археологических полевых работ в порядке, установленном Федеральным законом от 25 июня 2002 г. № 73-ФЗ «Об объектах культурного наследия (памятниках истории и культуры) народов Российской Федерации», земляных, строительных, мелиоративных, хозяйственных работ, работ по использованию лесов и иных работ при условии обеспечения сохранности объекта археологического наследия, а также обеспечения доступа граждан к указанному объекту.

Границы территории объекта археологического наследия могут быть откорректированы по результатам археологических полевых работ.

Начальник управления
государственной охраны
объектов культурного наследия
администрации Краснодарского края



Г.Г. Давыденко