



**АДМИНИСТРАЦИЯ КРАСНОДАРСКОГО КРАЯ**  
**ПРИКАЗ**

от 07.12.2023

г. Краснодар

№ 1145-КН

**Об утверждении границ и режима использования территории  
объекта культурного наследия федерального значения  
«Курганная группа (16 насыпей)», Краснодарский край,  
Курганинский район, ст-ца Петропавловская, 2,83 км  
к северо-западу от станицы**

В соответствии со статьями 3.1, 5.1, 9.1, 33 Федерального закона от 25 июня 2002 г. № 73-ФЗ «Об объектах культурного наследия (памятниках истории и культуры) народов Российской Федерации», статьей 3 Закона Краснодарского края от 23 июля 2015 г. № 3223-КЗ «Об объектах культурного наследия (памятниках истории и культуры) народов Российской Федерации, расположенных на территории Краснодарского края», приказом Министерства культуры Российской Федерации от 4 июня 2015 г. № 1745 «Об утверждении требований к составлению проектов границ территорий объектов культурного наследия», пунктом 2.3 Положения об управлении государственной охраны объектов культурного наследия администрации Краснодарского края, утвержденного постановлением главы администрации (губернатора) Краснодарского края от 8 декабря 2016 г. № 1000 «Об управлении государственной охраны объектов культурного наследия администрации Краснодарского края», п р и к а з ы в а ю:

**1. Утвердить:**

1) границы территории объекта культурного наследия федерального значения «Курганная группа (16 насыпей)», Краснодарский край, Курганинский район, ст-ца Петропавловская, 2,83 км к северо-западу от станицы, согласно приложению 1 к настоящему приказу;

2) режим использования территории объекта культурного наследия федерального значения «Курганная группа (16 насыпей)», Краснодарский край, Курганинский район, ст-ца Петропавловская, 2,83 км к северо-западу от станицы, согласно приложению 2 к настоящему приказу.

2. Отделу государственного учета объектов культурного наследия управления государственной охраны объектов культурного наследия администрации Краснодарского края (Гончаров А.В.) обеспечить:

1) размещение (опубликование) настоящего приказа на сайте в информационно-телекоммуникационной сети «Интернет» <http://admkrasnodar.ru> и на «Официальном интернет-портале правовой информации» ([www.pravo.gov.ru](http://www.pravo.gov.ru));

2) направление в семидневный срок со дня принятия настоящего приказа его копии в Управление Министерства юстиции Российской Федерации по Краснодарскому краю;


3) направление в срок не более чем пять рабочих дней со дня принятия настоящего приказа его копии в филиал ППК «Роскадастр» по Краснодарскому краю;

4) направление в семидневный срок со дня принятия настоящего приказа его копии в администрацию муниципального образования Курганинский район.

3. Контроль за выполнением настоящего приказа оставляю за собой.

4. Приказ вступает в силу на следующий день после его официального опубликования.

Начальник управления  
государственной охраны  
объектов культурного наследия  
администрации Краснодарского края



Г.Г. Давыденко

## Приложение 1

УТВЕРЖДЕНЫ

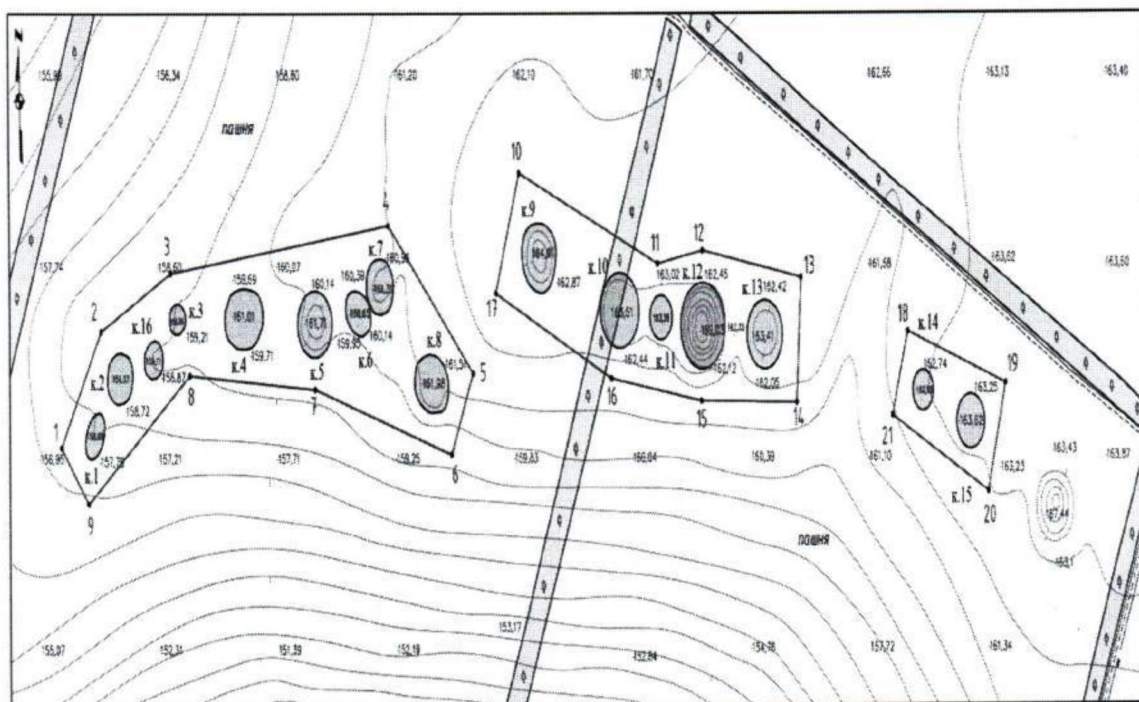
приказом администрации  
Краснодарского края

от 07.12.2023 № 1145-кн

### ГРАНИЦЫ

территории объекта культурного наследия федерального значения  
«Курганная группа (16 насыпей)», Краснодарский край,  
Курганинский район, ст-ца Петропавловская, 2,83 км  
к северо-западу от станицы

Карта (схема) границ территории объекта культурного наследия



#### Условные обозначения:

- граница территории объекта археологического наследия
- 1 — номер характерной точки границы территории объекта археологического наследия
- — курганная насыпь

горизонтали проведены через 1 м, система высот wgs-84


0 300 м  
Михаил Жуковский, 2023

Перечень координат характерных (поворотных) точек границ территории  
объекта культурного наследия

Обозначение характерной (поворотной) точки границы территории ОАН	Координаты (WGS-84)		Координаты (МСК-23)	
	Северной широты	Восточной долготы	X	Y
Участок 1				
1	45°07'02.130"	40°25'44.655"	487160.60	2256493.07
2	45°07'05.041"	40°25'47.491"	487250.03	2256555.67
3	45°07'06.443"	40°25'52.362"	487292.60	2256662.42
4	45°07'07.458"	40°26'07.518"	487321.70	2256993.90
5	45°07'03.639"	40°26'13.305"	487202.93	2257119.58
6	45°07'01.600"	40°26'11.738"	487140.22	2257084.91
7	45°07'03.375"	40°26'02.314"	487196.40	2256879.31
8	45°07'03.844"	40°25'53.614"	487212.20	2256689.25
9	45°07'00.675"	40°25'46.504"	487115.42	2256533.17
1	45°07'02.130"	40°25'44.655"	487160.60	2256493.07
Участок 2				
10	45°07'08.673"	40°26'16.683"	487357.84	2257194.48
11	45°07'06.228"	40°26'26.260"	487280.97	2257403.28
12	45°07'06.514"	40°26'29.403"	487289.34	2257472.05
13	45°07'05.740"	40°26'36.236"	487264.45	2257621.23
14	45°07'02.584"	40°26'35.833"	487167.08	2257611.77
15	45°07'02.716"	40°26'29.206"	487172.12	2257466.94

16	45°07'03.374"	40°26'22.949"	487193.35	2257330.33
17	45°07'05.635"	40°26'14.961"	487264.31	2257156.19
10	45°07'08.673"	40°26'16.683"	487357.84	2257194.48
18	45°07'04.271"	40°26'43.591"	487218.01	2257781.68
19	45°07'02.872"	40°26'50.331"	487173.87	2257928.72
20	45°07'00.160"	40°26'49.052"	487090.33	2257900.20
21	45°07'02.162"	40°26'42.460"	487153.09	2257756.53
18	45°07'04.271"	40°26'43.591"	487218.01	2257781.68

Начальник управления  
государственной охраны  
объектов культурного наследия  
администрации Краснодарского края



Г.Г. Давыденко

Приложение 2

УТВЕРЖДЕН

приказом администрации

Краснодарского края

от 07.12.2023 № 1145-КН

**РЕЖИМ**

**использования территории объекта культурного наследия федерального значения «Курганная группа (16 насыпей)», Краснодарский край, Курганинский район, ст-ца Петропавловская, 2,83 км к северо-западу от станции**

На территории объекта археологического наследия запрещается строительство объектов капитального строительства и увеличение объемно-пространственных характеристик существующих на территории объекта археологического наследия объектов капитального строительства, проведение земляных, строительных, мелиоративных и иных работ, за исключением работ по сохранению объекта культурного наследия или его отдельных элементов, сохранению историко-градостроительной или природной среды объекта культурного наследия.

На территории объекта археологического наследия разрешается ведение хозяйственной деятельности, не противоречащей требованиям обеспечения сохранности объекта культурного наследия и позволяющей обеспечить функционирование объекта культурного наследия в современных условиях.

Особый режим использования земельного участка, в границах которого располагается объект археологического наследия, предусматривает возможность проведения археологических полевых работ в порядке, установленном Федеральным законом от 25 июня 2002 г. № 73-ФЗ «Об объектах культурного наследия (памятниках истории и культуры) народов Российской Федерации», земляных, строительных, мелиоративных, хозяйственных работ, работ по использованию лесов и иных работ при условии обеспечения сохранности объекта археологического наследия, а также обеспечения доступа граждан к указанному объекту.

Границы территории объекта археологического наследия могут быть откорректированы по результатам археологических полевых работ.

Начальник управления  
государственной охраны  
объектов культурного наследия  
администрации Краснодарского края

Г.Г. Давыденко