



АДМИНИСТРАЦИЯ КРАСНОДАРСКОГО КРАЯ
ПРИКАЗ

от 07.12.2023

г. Краснодар

№ 1137-кн

**Об утверждении границ и режима использования территории
объекта культурного наследия федерального значения
«Курганная группа (6 насыпей)», Краснодарский край,
Курганинский район, ст-ца Петропавловская, 2,63 км
к северо-востоку от станицы**

В соответствии со статьями 3.1, 5.1, 9.1, 33 Федерального закона от 25 июня 2002 г. № 73-ФЗ «Об объектах культурного наследия (памятниках истории и культуры) народов Российской Федерации», статьей 3 Закона Краснодарского края от 23 июля 2015 г. № 3223-КЗ «Об объектах культурного наследия (памятниках истории и культуры) народов Российской Федерации, расположенных на территории Краснодарского края», приказом Министерства культуры Российской Федерации от 4 июня 2015 г. № 1745 «Об утверждении требований к составлению проектов границ территорий объектов культурного наследия», пунктом 2.3 Положения об управлении государственной охраны объектов культурного наследия администрации Краснодарского края, утвержденного постановлением главы администрации (губернатора) Краснодарского края от 8 декабря 2016 г. № 1000 «Об управлении государственной охраны объектов культурного наследия администрации Краснодарского края», п р и к а з ы в а ю:

1. Утвердить:

1) границы территории объекта культурного наследия федерального значения «Курганная группа (6 насыпей)», Краснодарский край, Курганинский район, ст-ца Петропавловская, 2,63 км к северо-востоку от станицы, согласно приложению 1 к настоящему приказу;

2) режим использования территории объекта культурного наследия федерального значения «Курганная группа (6 насыпей)», Краснодарский край, Курганинский район, ст-ца Петропавловская, 2,63 км к северо-востоку от станицы, согласно приложению 2 к настоящему приказу.

2. Отделу государственного учета объектов культурного наследия

управления государственной охраны объектов культурного наследия администрации Краснодарского края (Гончаров А.В.) обеспечить:

1) размещение (опубликование) настоящего приказа на сайте в информационно-телекоммуникационной сети «Интернет» <http://admkrain.krasnodar.ru> и на «Официальном интернет-портале правовой информации» (www.pravo.gov.ru);

2) направление в семидневный срок со дня принятия настоящего приказа его копии в Управление Министерства юстиции Российской Федерации по Краснодарскому краю;


3) направление в срок не более чем пять рабочих дней со дня принятия настоящего приказа его копии в филиал ППК «Роскадастр» по Краснодарскому краю;

4) направление в семидневный срок со дня принятия настоящего приказа его копии в администрацию муниципального образования Курганинский район.

3. Контроль за выполнением настоящего приказа оставляю за собой.

4. Приказ вступает в силу на следующий день после его официального опубликования.

Начальник управления
государственной охраны
объектов культурного наследия
администрации Краснодарского края



Г.Г. Давыденко

Приложение 1

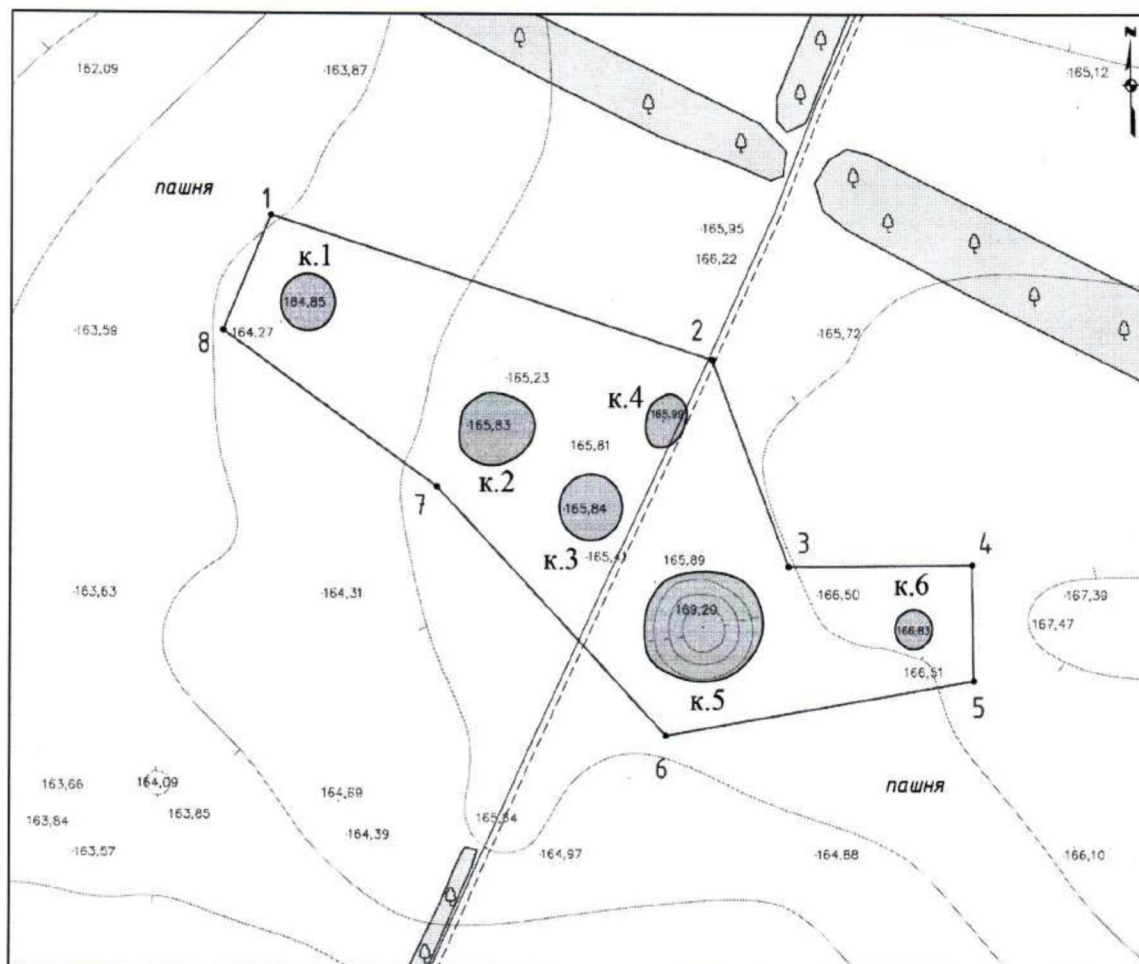
УТВЕРЖДЕНЫ

приказом администрации
Краснодарского края

от 07.12.2023 № 1137-кн

ГРАНИЦЫ территории объекта культурного наследия федерального значения «Курганная группа (6 насыпей)», Краснодарский край, Курганинский район, ст-ца Петропавловская, 2,63 км к северо-востоку от станции

Карта (схема) границ территории объекта культурного наследия



Условные обозначения:

- граница территории объекта археологического наследия
- номер характерной точки границы территории объекта археологического наследия
- курганная насыпь

горизонталы проведены через 1 м, система высот wgs-84


0 150м

Михаил Жуковский, 2023

Перечень координат характерных (поворотных) точек границ территории
объекта культурного наследия

Обозначение характерной (поворотной) точки границы территории ОАН	Координаты (WGS-84)		Координаты (МСК-23)	
	Северной широты	Восточной долготы	X	Y
1	45°06'42.611"	40°29'48.478"	486523.84	2261818.81
2	45°06'39.770"	40°30'00.656"	486434.53	2262084.51
3	45°06'35.896"	40°30'02.699"	486314.68	2262128.45
4	45°06'35.868"	40°30'07.771"	486313.16	2262239.33
5	45°06'33.716"	40°30'07.773"	486246.72	2262238.96
6	45°06'32.807"	40°29'59.228"	486219.78	2262051.99
7	45°06'37.512"	40°29'52.961"	486365.84	2261915.88
8	45°06'40.479"	40°29'47.109"	486458.19	2261788.50
1	45°06'42.611"	40°29'48.478"	486523.84	2261818.81

Начальник управления
государственной охраны
объектов культурного наследия
администрации Краснодарского края



Г.Г. Давыденко

Приложение 2

УТВЕРЖДЕН

приказом администрации
Краснодарского края

от 09.12.2023 № 1139-кн

РЕЖИМ

использования территории объекта культурного наследия федерального значения «Курганная группа (6 насыпей)», Краснодарский край, Курганинский район, ст-ца Петропавловская, 2,63 км к северо-востоку от станции

На территории объекта археологического наследия запрещается строительство объектов капитального строительства и увеличение объемно-пространственных характеристик существующих на территории объекта археологического наследия объектов капитального строительства, проведение земляных, строительных, мелиоративных и иных работ, за исключением работ по сохранению объекта культурного наследия или его отдельных элементов, сохранению историко-градостроительной или природной среды объекта культурного наследия.

На территории объекта археологического наследия разрешается ведение хозяйственной деятельности, не противоречащей требованиям обеспечения сохранности объекта культурного наследия и позволяющей обеспечить функционирование объекта культурного наследия в современных условиях.

Особый режим использования земельного участка, в границах которого располагается объект археологического наследия, предусматривает возможность проведения археологических полевых работ в порядке, установленном Федеральным законом от 25 июня 2002 г. № 73-ФЗ «Об объектах культурного наследия (памятниках истории и культуры) народов Российской Федерации», земляных, строительных, мелиоративных, хозяйственных работ, работ по использованию лесов и иных работ при условии обеспечения сохранности объекта археологического наследия, а также обеспечения доступа граждан к указанному объекту.

Границы территории объекта археологического наследия могут быть откорректированы по результатам археологических полевых работ.

Начальник управления
государственной охраны
объектов культурного наследия
администрации Краснодарского края

Г.Г. Давыденко