



**АДМИНИСТРАЦИЯ КРАСНОДАРСКОГО КРАЯ**  
**ПРИКАЗ**

от 07.12.2023

г. Краснодар

№ 1128-кн

**Об утверждении границ и режима использования территории объекта  
культурного наследия федерального значения  
«Курганная группа (19 насыпей)», Краснодарский край,  
Курганинский район, ст-ца Петропавловская, 7,5 км к востоко-юго-  
востоку от станицы**

В соответствии со статьями 3.1, 5.1, 9.1, 33 Федерального закона от 25 июня 2002 г. № 73-ФЗ «Об объектах культурного наследия (памятниках истории и культуры) народов Российской Федерации», статьей 3 Закона Краснодарского края от 23 июля 2015 г. № 3223-КЗ «Об объектах культурного наследия (памятниках истории и культуры) народов Российской Федерации, расположенных на территории Краснодарского края», приказом Министерства культуры Российской Федерации от 4 июня 2015 г. № 1745 «Об утверждении требований к составлению проектов границ территорий объектов культурного наследия», пунктом 2.3 Положения об управлении государственной охраны объектов культурного наследия администрации Краснодарского края, утвержденного постановлением главы администрации (губернатора) Краснодарского края от 8 декабря 2016 г. № 1000 «Об управлении государственной охраны объектов культурного наследия администрации Краснодарского края», п р и к а з ы в а ю:

**1. Утвердить:**

1) границы территории объекта культурного наследия федерального значения «Курганная группа (19 насыпей)», Краснодарский край, Курганинский район, ст-ца Петропавловская, 7,5 км к востоко-юго-востоку от станицы, согласно приложению 1 к настоящему приказу;

2) режим использования территории объекта культурного наследия федерального значения «Курганная группа (19 насыпей)», Краснодарский край, Курганинский район, ст-ца Петропавловская, 7,5 км к востоко-юго-востоку от станицы, согласно приложению 2 к настоящему приказу.

2. Отделу государственного учета объектов культурного наследия управления государственной охраны объектов культурного наследия

администрации Краснодарского края (Гончаров А.В.) обеспечить:

1) размещение (опубликование) настоящего приказа на сайте в информационно-телекоммуникационной сети «Интернет» <http://admkrain.krasnodar.ru> и на «Официальном интернет-портале правовой информации» ([www.pravo.gov.ru](http://www.pravo.gov.ru));

2) направление в семидневный срок со дня принятия настоящего приказа его копии в Управление Министерства юстиции Российской Федерации по Краснодарскому краю;

3) направление в срок не более чем пять рабочих дней со дня принятия настоящего приказа его копии в филиал ППК «Роскадастр» по Краснодарскому краю;

4) направление в семидневный срок со дня принятия настоящего приказа его копии в администрацию муниципального образования Курганинский район.

3. Контроль за выполнением настоящего приказа оставляю за собой.

4. Приказ вступает в силу на следующий день после его официального опубликования.

Начальник управления  
государственной охраны  
объектов культурного наследия  
администрации Краснодарского края



Г.Г. Давыденко

## Приложение 1

УТВЕРЖДЕНЫ

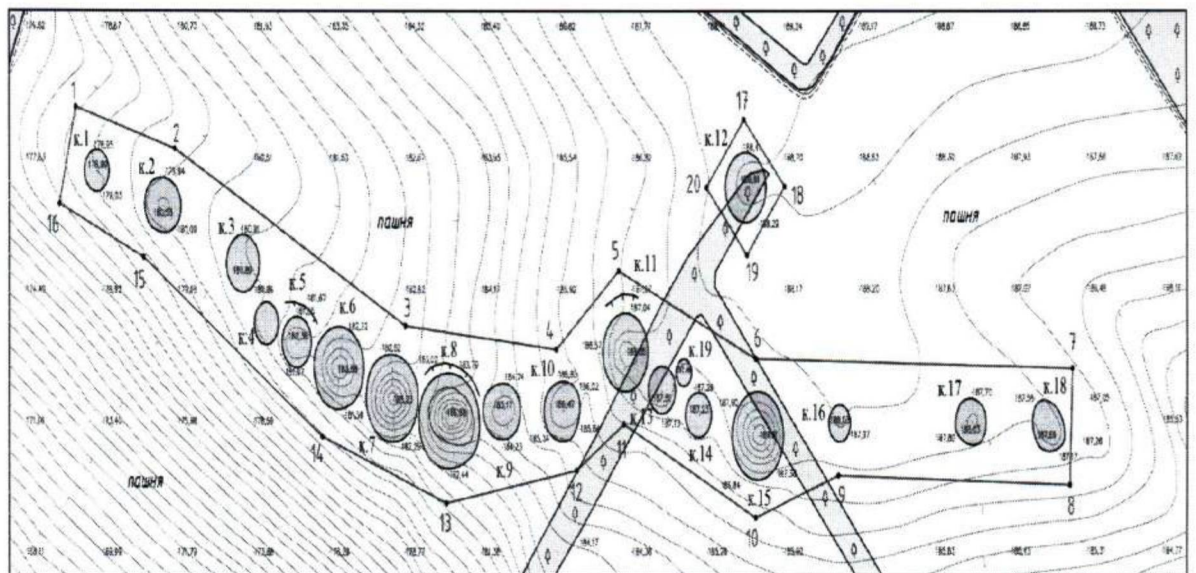
приказом администрации  
Краснодарского края

от 07.12.2023 № 1128-кн

### ГРАНИЦЫ

территории объекта культурного наследия федерального значения  
«Курганная группа (19 насыпей)», Краснодарский край,  
Курганинский район, ст-ца Петропавловская, 7,5 км  
к востоко-юго-востоку от станицы

Карта (схема) границ территории объекта культурного наследия



Условные обозначения:

- граница территории объекта археологического наследия
- 1 • - номер характерной точки границы территории объекта археологического наследия
- - курганная насыпь

горизонталы проведены через 0,5 м, система высот wgs-84

0 300 м


Михаил Жуковский, 2023

Перечень координат характерных (поворотных) точек границ территории  
объекта культурного наследия

Обозначение характерной (поворотной) точки границы территории ОАН	Координаты (WGS-84)		Координаты (МСК-23)	
	Северной широты	Восточной долготы	X	Y
Участок 1				
1	45°04'01.422"	40°35'14.583"	481508.80	2268923.20
2	45°04'00.312"	40°35'20.525"	481473.92	2269053.03
3	45°03'55.755"	40°35'34.288"	481331.77	2269353.44
4	45°03'55.052"	40°35'43.386"	481309.12	2269552.39
5	45°03'56.918"	40°35'47.207"	481366.33	2269636.27
6	45°03'54.641"	40°35'55.437"	481295.15	2269815.98
7	45°03'54.128"	40°36'14.518"	481277.34	2270233.38
8	45°03'51.239"	40°36'14.294"	481188.19	2270228.06
9	45°03'51.676"	40°36'00.349"	481203.11	2269923.01
10	45°03'50.713"	40°35'55.331"	481173.92	2269813.08
11	45°03'53.141"	40°35'47.422"	481249.70	2269640.42
12	45°03'52.032"	40°35'44.539"	481215.76	2269577.17
13	45°03'51.343"	40°35'36.639"	481195.32	2269404.23
14	45°03'53.098"	40°35'29.201"	481250.28	2269241.75
15	45°03'57.671"	40°35'18.569"	481392.61	2269009.84
16	45°03'59.042"	40°35'13.539"	481435.45	2268900.00
1	45°04'01.422"	40°35'14.583"	481508.80	2268923.20

Участок 2				
17	45°04'00.539"	40°35'54.906"	481477.31	2269805.23
18	45°03'58.846"	40°35'57.307"	481424.77	2269857.53
19	45°03'57.189"	40°35'54.981"	481373.87	2269806.39
20	45°03'58.883"	40°35'52.580"	481426.41	2269754.10
17	45°04'00.539"	40°35'54.906"	481477.31	2269805.23

Начальник управления  
государственной охраны  
объектов культурного наследия  
администрации Краснодарского края



Г.Г. Давыденко

Приложение 2

УТВЕРЖДЕН

приказом администрации  
Краснодарского края

от 07.12.2023 № 1128-ки

### РЕЖИМ

**использования территории объекта культурного наследия федерального значения «Курганная группа (19 насыпей)», Краснодарский край, Курганинский район, ст-ца Петропавловская, 7,5 км к востоко-юго-востоку от станицы**


На территории объекта археологического наследия запрещается строительство объектов капитального строительства и увеличение объемно-пространственных характеристик существующих на территории объекта археологического наследия объектов капитального строительства, проведение земляных, строительных, мелиоративных и иных работ, за исключением работ по сохранению объекта культурного наследия или его отдельных элементов, сохранению историко-градостроительной или природной среды объекта культурного наследия.

На территории объекта археологического наследия разрешается ведение хозяйственной деятельности, не противоречащей требованиям обеспечения сохранности объекта культурного наследия и позволяющей обеспечить функционирование объекта культурного наследия в современных условиях.

Особый режим использования земельного участка, в границах которого располагается объект археологического наследия, предусматривает возможность проведения археологических полевых работ в порядке, установленном Федеральным законом от 25 июня 2002 г. № 73-ФЗ «Об объектах культурного наследия (памятниках истории и культуры) народов Российской Федерации», земляных, строительных, мелиоративных, хозяйственных работ, работ по использованию лесов и иных работ при условии обеспечения сохранности объекта археологического наследия, а также обеспечения доступа граждан к указанному объекту.

Границы территории объекта археологического наследия могут быть откорректированы по результатам археологических полевых работ.

Начальник управления  
государственной охраны  
объектов культурного наследия  
администрации Краснодарского края



Г.Г. Давыденко