



АДМИНИСТРАЦИЯ КРАСНОДАРСКОГО КРАЯ
ПРИКАЗ

от 21.11.2023

г. Краснодар

№ 907-ки

**Об утверждении границ и режима использования территории
выявленного объекта культурного наследия
«Поселение «Благовещенское-3» Краснодарский край,
город-курорт Анапа, у юго-западной части станицы Благовещенская, в
0,52 км к ЗСЗ от пересечения ул. Свинячья Балка и
пер. Казачий ст. Благовещенская**

В соответствии со статьями 3.1, 5.1, 33 Федерального закона от 25 июня 2002 г. № 73-ФЗ «Об объектах культурного наследия (памятниках истории и культуры) народов Российской Федерации», статьей 3, пунктом 29 части 2 статьи 5 Закона Краснодарского края от 23 июля 2015 г. № 3223-КЗ «Об объектах культурного наследия (памятниках истории и культуры) народов Российской Федерации, расположенных на территории Краснодарского края», приказом Министерства культуры Российской Федерации от 4 июня 2015 г. № 1745 «Об утверждении требований к составлению проектов границ территорий объектов культурного наследия», пунктом 2.3 Положения об управлении государственной охраны объектов культурного наследия администрации Краснодарского края, утвержденного постановлением главы администрации (губернатора) Краснодарского края от 8 декабря 2016 г. № 1000 «Об управлении государственной охраны объектов культурного наследия администрации Краснодарского края»,
п р и к а з ы в а ю:

1. Утвердить:

1) границы территории выявленного объекта культурного наследия «Поселение «Благовещенское-3» Краснодарский край, город-курорт Анапа, у юго-западной части станицы Благовещенская, в 0,52 км к ЗСЗ от пересечения ул. Свинячья Балка и пер. Казачий ст. Благовещенская, согласно приложению 1 к настоящему приказу;

2) режим использования территории выявленного объекта культурного наследия «Поселение «Благовещенское-3» Краснодарский край,

город-курорт Анапа, у юго-западной части станицы Благовещенская, в 0,52 км к ЗСЗ от пересечения ул. Свинячья Балка и пер. Казачий ст. Благовещенская, согласно приложению 2 к настоящему приказу.

2. Отделу государственного учета объектов культурного наследия управления государственной охраны объектов культурного наследия администрации Краснодарского края (Гончаров А.В.) обеспечить:

1) размещение (опубликование) настоящего приказа на сайте в информационно-телекоммуникационной сети «Интернет» <http://admkrain.krasnodar.ru> и на «Официальном интернет-портале правовой информации» (www.pravo.gov.ru);

2) направление в семидневный срок со дня принятия настоящего приказа его копии в Управление Министерства юстиции Российской Федерации по Краснодарскому краю;

3) направление в срок не более чем пять рабочих дней со дня принятия настоящего приказа его копии в филиал ППК «Роскадастр» по Краснодарскому краю;

4) направление в семидневный срок со дня принятия настоящего приказа его копии в администрацию муниципального образования городской округ город-курорт Анапа.

3. Контроль за выполнением настоящего приказа оставляю за собой.

4. Приказ вступает в силу на следующий день после его официального опубликования.

Заместитель начальника управления
государственной охраны
объектов культурного наследия
администрации Краснодарского края



Н.Т. Бирюкова

Приложение 1

УТВЕРЖДЕНЫ

приказом администрации

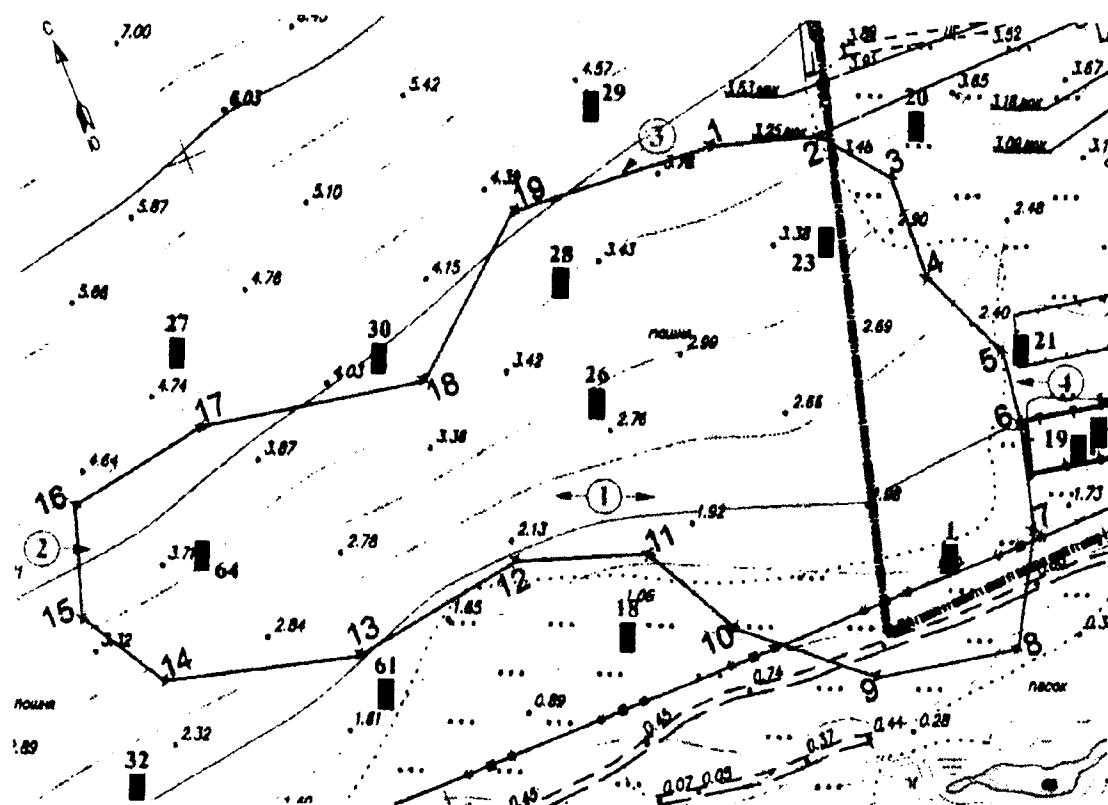
Краснодарского края

от 21.11.2023 № 907-кк







ГРАНИЦЫ

территории выявленного объекта культурного наследия
«Поселение «Благовещенское-3» Краснодарский край,
город-курорт Анапа, у юго-западной части станицы Благовещенская, в
0,52 км к ЗСЗ от пересечения ул. Свинячья Балка и
пер. Казачий ст. Благовещенская

Карта (схема) границ территории объекта культурного наследия



УСЛОВНЫЕ ОБОЗНАЧЕНИЯ

-  63 археологический шурф 2023 г. и его порядковый номер
-  археологический шурф 2012 г. (ООО «ЮРЦИАН») и его порядковый номер
-  археологический шурф 2023 г. (ООО «Кубаньархеология») и его порядковый номер
-  граница территории ОАН
-  границы работ 2023 г. М.В. Голарского (ООО «Кубаньархеология»)
-  1 поворотные точки границы территории ОАН

**Перечень координат характерных (поворотных) точек границ территории
объекта культурного наследия**

Номер поворотной точки границы территории объекта археологического наследия	Координаты характерных точек во Всемирной геодезической системе координат (WGS-84)		Координаты характерных точек в местной системе координат (МСК-23)	
	Северной широты	Восточной долготы	X	Y
1	45°03'07,42477"	37°06'27,87942"	480147.77	1231138.07
2	45°03'07,13740"	37°06'29,22207"	480138.58	1231167.36
3	45°03'06,54193"	37°06'29,88836"	480120.04	1231181.74
4	45°03'05,57570"	37°06'29,85114"	480090.22	1231180.60
5	45°03'04,67914"	37°06'30,40132"	480062.42	1231192.34
6	45°03'03,98783"	37°06'30,63305"	480041.02	1231197.18
7	45°03'03,00905"	37°06'30,45924"	480010.85	1231193.05
8	45°03'02,08241"	37°06'29,18061"	479982.54	1231164.76
9	45°03'02,31775"	37°06'27,35969"	479990.24	1231124.99
10	45°03'03,19806"	37°06'25,90126"	480017.76	1231093.37
11	45°03'04,14264"	37°06'25,20601"	480047.09	1231078.48
12	45°03'04,51908"	37°06'23,59349"	480059.09	1231043.32
13	45°03'04,23426"	37°06'21,24746"	480050.85	1230991.88
14	45°03'04,67230"	37°06'18,78522"	480064.96	1230938.15
15	45°03'05,49366"	37°06'18,07067"	480090.48	1230922.79

16	45°03'06,47928"	37°06'18,51485"	480120.81	1230932.84
17	45°03'06,72568"	37°06'20,44604"	480127.95	1230975.18
18	45°03'06,37484"	37°06'23,33987"	480116.44	1231038.39
19	45°03'07,52815"	37°06'25,19624"	480151.60	1231079.39
1	45°03'07,42477"	37°06'27,87942"	480147.77	1231138.07

Заместитель начальника управления
государственной охраны
объектов культурного наследия
администрации Краснодарского края



Н.Т. Бирюкова

Приложение 2

УТВЕРЖДЕН

приказом администрации
Краснодарского края

от 21.11.2023 № 907-кн

РЕЖИМ

**использования территории выявленного объекта культурного наследия
«Поселение «Благовещенское-3» Краснодарский край,
город-курорт Анапа, у юго-западной части станицы Благовещенская, в
0,52 км к ЗСЗ от пересечения ул. Свинячья Балка и
пер. Казачий ст. Благовещенская**

На территории объекта археологического наследия запрещается строительство объектов капитального строительства и увеличение объемно-пространственных характеристик существующих на территории объекта археологического наследия объектов капитального строительства, проведение земляных, строительных, мелиоративных и иных работ, за исключением работ по сохранению объекта культурного наследия или его отдельных элементов, сохранению историко-градостроительной или природной среды объекта культурного наследия.

На территории объекта археологического наследия разрешается ведение хозяйственной деятельности, не противоречащей требованиям обеспечения сохранности объекта культурного наследия и позволяющей обеспечить функционирование объекта культурного наследия в современных условиях.

Особый режим использования земельного участка, в границах которого располагается объект археологического наследия, предусматривает возможность проведения археологических полевых работ в порядке, установленном Федеральным законом от 25 июня 2002 г. № 73-ФЗ «Об объектах культурного наследия (памятниках истории и культуры) народов Российской Федерации», земляных, строительных, мелиоративных, хозяйственных работ, работ по использованию лесов и иных работ при условии обеспечения сохранности объекта археологического наследия, а также обеспечения доступа граждан к указанному объекту.

Границы территории объекта археологического наследия могут быть откорректированы по результатам археологических полевых работ.

Заместитель начальника управления
государственной охраны
объектов культурного наследия
администрации Краснодарского края



Н.Т. Бирюкова