



## **АДМИНИСТРАЦИЯ КРАСНОДАРСКОГО КРАЯ**

### **ПРИКАЗ**

от 21.11.2023

г. Краснодар

№ 905-кн

**Об утверждении границ и режима использования территории  
выявленного объекта культурного наследия  
«Курган «Благовещенский-2», Краснодарский край,  
город-курорт Анапа, в западной части Благовещенского останца,  
в 3,7 км к западу от пересечения ул. Лиманная  
и Черноморская ст. Благовещенская**

В соответствии со статьями 3.1, 5.1, 33 Федерального закона от 25 июня 2002 г. № 73-ФЗ «Об объектах культурного наследия (памятниках истории и культуры) народов Российской Федерации», статьей 3, пунктом 29 части 2 статьи 5 Закона Краснодарского края от 23 июля 2015 г. № 3223-КЗ «Об объектах культурного наследия (памятниках истории и культуры) народов Российской Федерации, расположенных на территории Краснодарского края», приказом Министерства культуры Российской Федерации от 4 июня 2015 г. № 1745 «Об утверждении требований к составлению проектов границ территорий объектов культурного наследия», пунктом 2.3 Положения об управлении государственной охраны объектов культурного наследия администрации Краснодарского края, утвержденного постановлением главы администрации (губернатора) Краснодарского края от 8 декабря 2016 г. № 1000 «Об управлении государственной охраны объектов культурного наследия администрации Краснодарского края»,  
п р и к а з ы в а ю:

**1. Утвердить:**

1) границы территории выявленного объекта культурного наследия «Курган «Благовещенский-2», Краснодарский край, город-курорт Анапа, в западной части Благовещенского останца, в 3,7 км к западу от пересечения ул. Лиманная и Черноморская ст. Благовещенская, согласно приложению 1 к настоящему приказу;

2) режим использования территории выявленного объекта культурного наследия «Курган «Благовещенский-2», Краснодарский край,

город-курорт Анапа, в западной части Благовещенского останца, в 3,7 км к западу от пересечения ул. Лиманная и Черноморская ст. Благовещенская, согласно приложению 2 к настоящему приказу.

2. Отделу государственного учета объектов культурного наследия управления государственной охраны объектов культурного наследия администрации Краснодарского края (Гончаров А.В.) обеспечить:

1) размещение (опубликование) настоящего приказа на сайте в информационно-телекоммуникационной сети «Интернет» <http://admkrasnodar.ru> и на «Официальном интернет-портале правовой информации» ([www.pravo.gov.ru](http://www.pravo.gov.ru));

2) направление в семидневный срок со дня принятия настоящего приказа его копии в Управление Министерства юстиции Российской Федерации по Краснодарскому краю;

3) направление в срок не более чем пять рабочих дней со дня принятия настоящего приказа его копии в филиал ППК «Роскадастр» по Краснодарскому краю;

4) направление в семидневный срок со дня принятия настоящего приказа его копии в администрацию муниципального образования городской округ город-курорт Анапа.

3. Контроль за выполнением настоящего приказа оставляю за собой.

4. Приказ вступает в силу на следующий день после его официального опубликования.

Заместитель начальника управления  
государственной охраны  
объектов культурного наследия  
администрации Краснодарского края

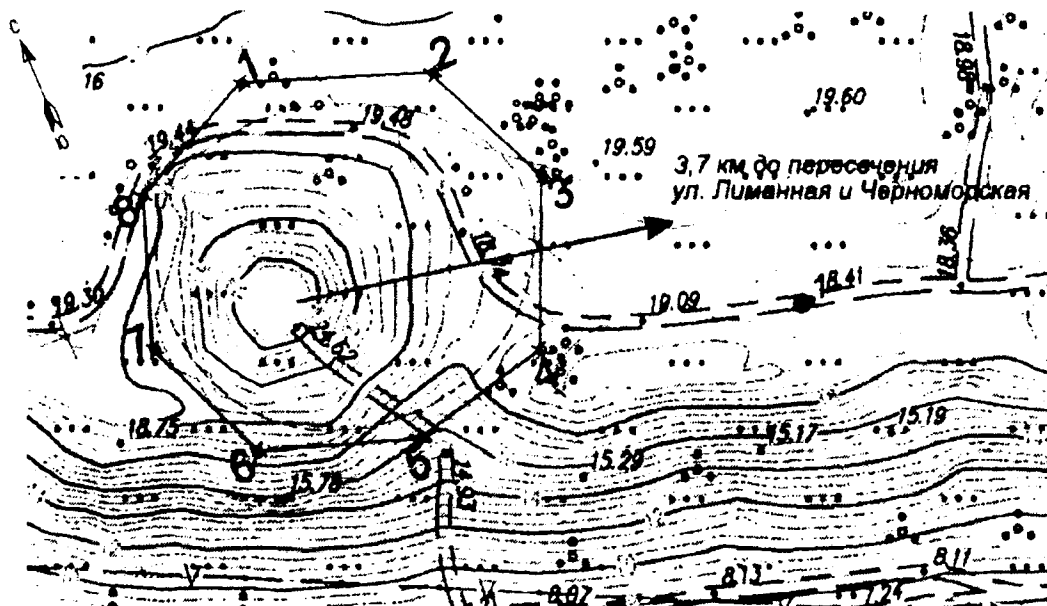


Н.Т. Бирюкова

УТВЕРЖДЕНЫ  
приказом администрации  
Краснодарского края  
от 21.11.2023 № 905-кн

**ГРАНИЦЫ**  
территории выявленного объекта культурного наследия  
«Курган «Благовещенский-2», Краснодарский край,  
город-курорт Анапа, в западной части Благовещенского останца, в  
3,7 км к западу от пересечения ул. Лиманная и  
Черноморская ст. Благовещенская

Карта (схема) границ территории объекта культурного наследия




**УСЛОВНЫЕ ОБОЗНАЧЕНИЯ**

- границы территории ОАН
- - - видимые границы курганной насыпи
- 1 поворотные точки границы территории ОАН
- 4 точка фотофиксации

**Перечень координат характерных (поворотных) точек границ территории  
объекта культурного наследия**

Номер поворотной точки границы территории объекта археологического наследия	Координаты характерных точек во Всемирной геодезической системе координат (WGS-84)		Координаты характерных точек в местной системе координат (МСК-23)	
	Северной широты	Восточной долготы	X	Y
1	45°03'28,62806"	37°04'15,68144"	480834.28	1228252.69
2	45°03'28,21601"	37°04'17,37210"	480821.14	1228289.53
3	45°03'27,29414"	37°04'17,98287"	480792.53	1228302.58
4	45°03'26,22653"	37°04'17,35661"	480759.73	1228288.50
5	45°03'25,98000"	37°04'15,97639"	480752.46	1228258.22
6	45°03'26,30618"	37°04'14,53058"	480762.89	1228226.70
7	45°03'27,21019"	37°04'13,98342"	480790.93	1228215.04
8	45°03'28,16740"	37°04'14,43889"	480820.37	1228225.34
1	45°03'28,62806"	37°04'15,68144"	480834.28	1228252.69

Заместитель начальника управления  
государственной охраны  
объектов культурного наследия  
администрации Краснодарского края



Н.Т. Бирюкова

Приложение 2

УТВЕРЖДЕН

приказом администрации

Краснодарского края

от 21.11.2023 № 905-кн

### **РЕЖИМ**

**использования территории выявленного объекта культурного наследия  
«Курган «Благовещенский-2», Краснодарский край,  
город-курорт Анапа, в западной части Благовещенского останца, в  
3,7 км к западу от пересечения ул. Лиманная и  
Черноморская ст. Благовещенская**


На территории объекта археологического наследия запрещается строительство объектов капитального строительства и увеличение объемно-пространственных характеристик существующих на территории объекта археологического наследия объектов капитального строительства, проведение земляных, строительных, мелиоративных и иных работ, за исключением работ по сохранению объекта культурного наследия или его отдельных элементов, сохранению историко-градостроительной или природной среды объекта культурного наследия.

На территории объекта археологического наследия разрешается ведение хозяйственной деятельности, не противоречащей требованиям обеспечения сохранности объекта культурного наследия и позволяющей обеспечить функционирование объекта культурного наследия в современных условиях.

Особый режим использования земельного участка, в границах которого располагается объект археологического наследия, предусматривает возможность проведения археологических полевых работ в порядке, установленном Федеральным законом от 25 июня 2002 г. № 73-ФЗ «Об объектах культурного наследия (памятниках истории и культуры) народов Российской Федерации», земляных, строительных, мелиоративных, хозяйственных работ, работ по использованию лесов и иных работ при условии обеспечения сохранности объекта археологического наследия, а также обеспечения доступа граждан к указанному объекту.

Границы территории объекта археологического наследия могут быть откорректированы по результатам археологических полевых работ.

Заместитель начальника управления  
государственной охраны  
объектов культурного наследия  
администрации Краснодарского края

 Н.Т. Бирюкова