



**АДМИНИСТРАЦИЯ КРАСНОДАРСКОГО КРАЯ**  
**ПРИКАЗ**

от 23.11.2023

г. Краснодар

№ 916-кн

**Об утверждении границ и режима использования территории  
объекта культурного наследия федерального значения  
«Курганная группа «Правобейсугская 1» (9 насыпей)», эпоха железа,  
Краснодарский край, Брюховецкий район, ст-ца Переясловская, 6 км  
от станицы, на север от трассы Краснодар – Ейск**

В соответствии со статьями 3.1, 5.1, 9.1, 33 Федерального закона от 25 июня 2002 г. № 73-ФЗ «Об объектах культурного наследия (памятниках истории и культуры) народов Российской Федерации», статьей 3 Закона Краснодарского края от 23 июля 2015 г. № 3223-КЗ «Об объектах культурного наследия (памятниках истории и культуры) народов Российской Федерации, расположенных на территории Краснодарского края», приказом Министерства культуры Российской Федерации от 4 июня 2015 г. № 1745 «Об утверждении требований к составлению проектов границ территорий объектов культурного наследия», пунктом 2.3 Положения об управлении государственной охраны объектов культурного наследия администрации Краснодарского края, утвержденного постановлением главы администрации (губернатора) Краснодарского края от 8 декабря 2016 г. № 1000 «Об управлении государственной охраны объектов культурного наследия администрации Краснодарского края», п р и к а з ы в а ю:

1. Утвердить:

1) границы территории объекта культурного наследия федерального значения «Курганная группа «Правобейсугская 1» (9 насыпей)», эпоха железа, Краснодарский край, Брюховецкий район, ст-ца Переясловская, 6 км от станицы, на север от трассы Краснодар – Ейск, согласно приложению 1 к настоящему приказу;

2) режим использования территории объекта культурного наследия федерального значения «Курганная группа «Правобейсугская 1» (9 насыпей)», эпоха железа, Краснодарский край, Брюховецкий район, ст-ца Переясловская,

6 км от станицы, на север от трассы Краснодар – Ейск, согласно приложению 2 к настоящему приказу.

2. Отделу государственного учета объектов культурного наследия управления государственной охраны объектов культурного наследия администрации Краснодарского края (Гончаров А.В.) обеспечить:

1) размещение (опубликование) настоящего приказа на сайте в информационно-телекоммуникационной сети «Интернет» <http://admkrain.krasnodar.ru> и на «Официальном интернет-портале правовой информации» ([www.pravo.gov.ru](http://www.pravo.gov.ru));

2) направление в семидневный срок со дня принятия настоящего приказа его копии в Управление Министерства юстиции Российской Федерации по Краснодарскому краю;

3) направление в срок не более чем пять рабочих дней со дня принятия настоящего приказа его копии в филиал ППК «Роскадастр» по Краснодарскому краю;

4) направление в семидневный срок со дня принятия настоящего приказа его копии в администрацию муниципального образования Брюховецкий район.

3. Контроль за выполнением настоящего приказа оставляю за собой.

4. Приказ вступает в силу на следующий день после его официального опубликования.

Начальник управления  
государственной охраны  
объектов культурного наследия  
администрации Краснодарского края



Г.Г. Давыденко

## Приложение 1

УТВЕРЖДЕНЫ

приказом администрации

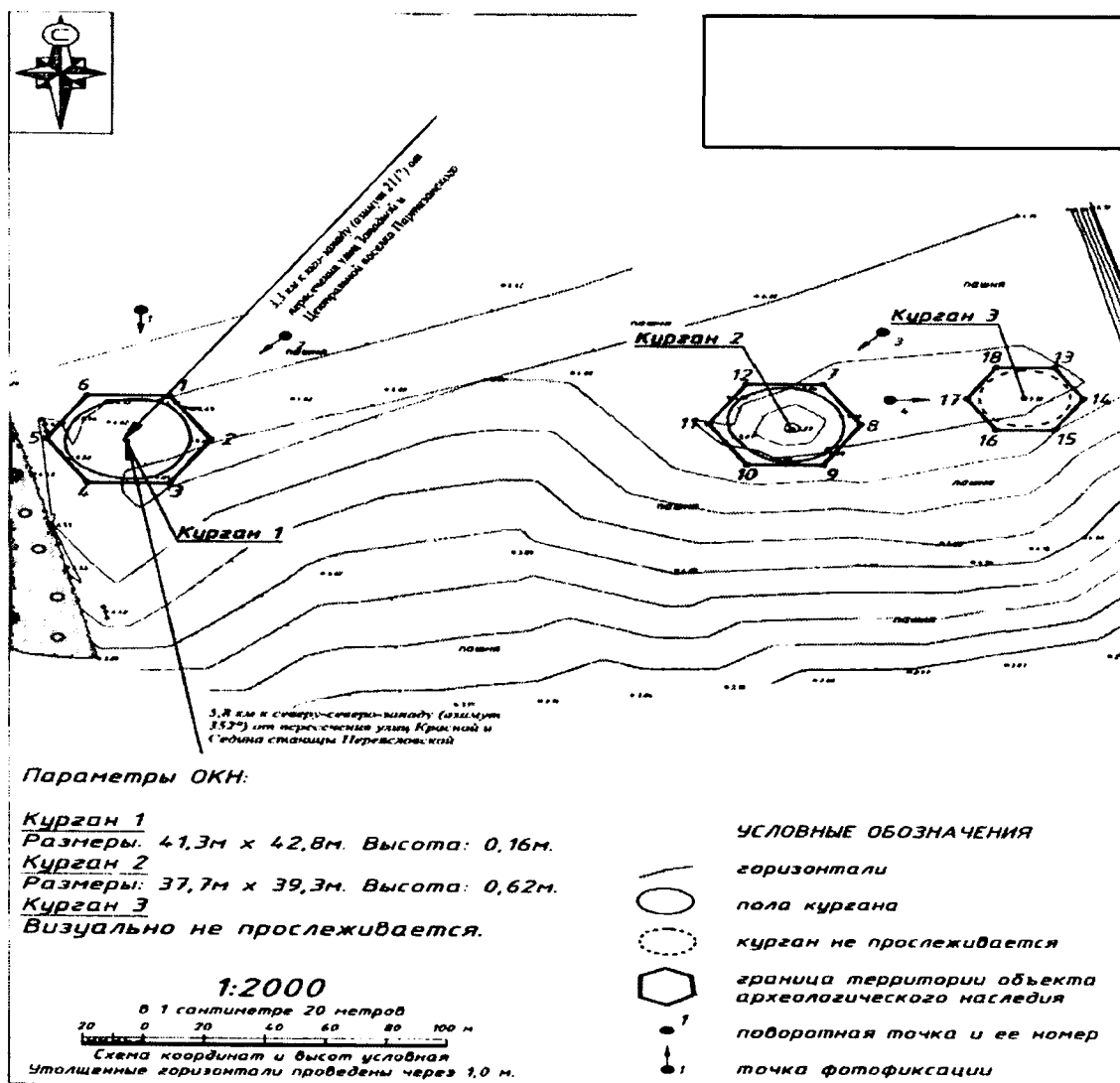
Краснодарского края

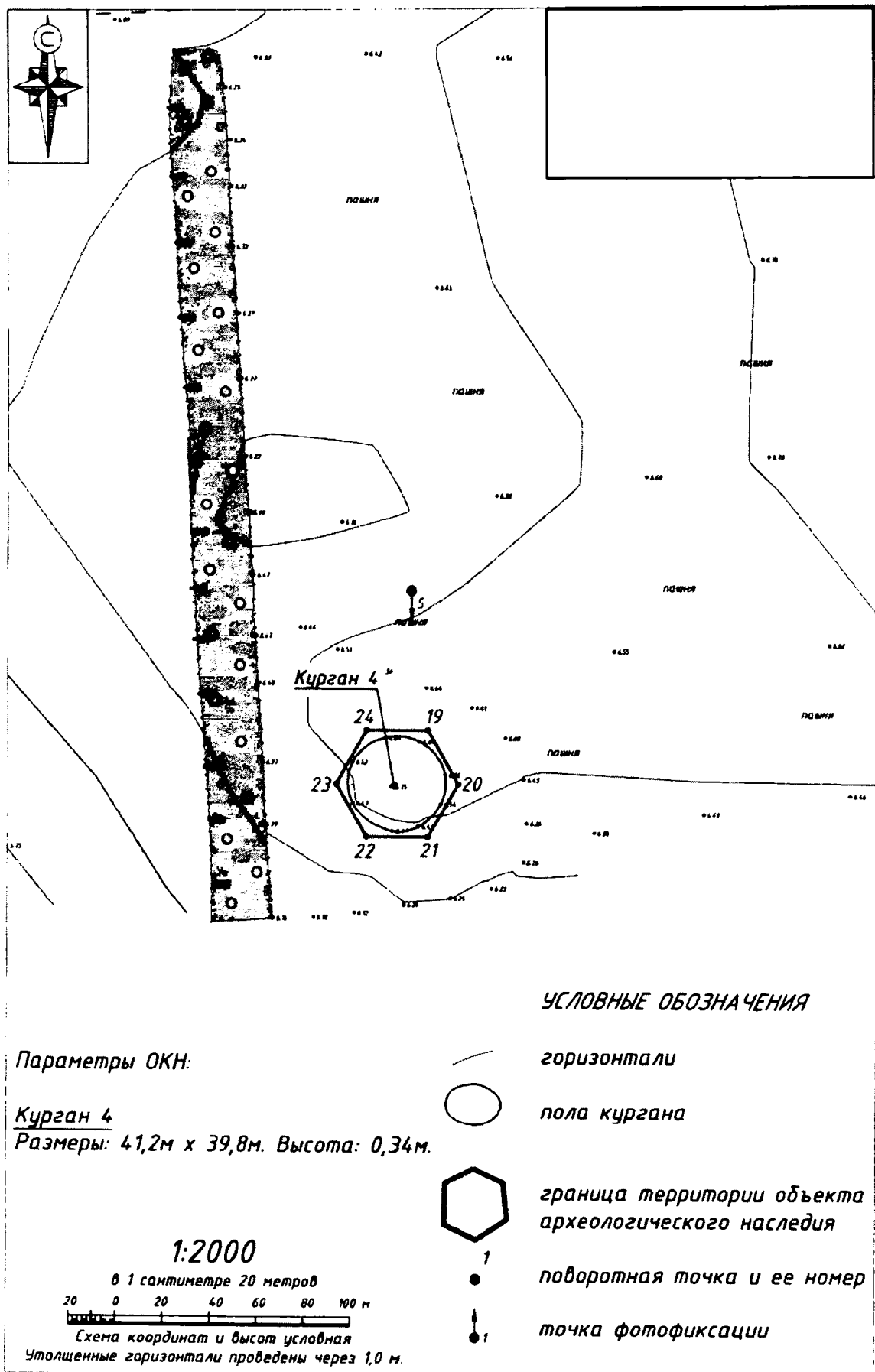
от 23.11.2023 № 916-кн

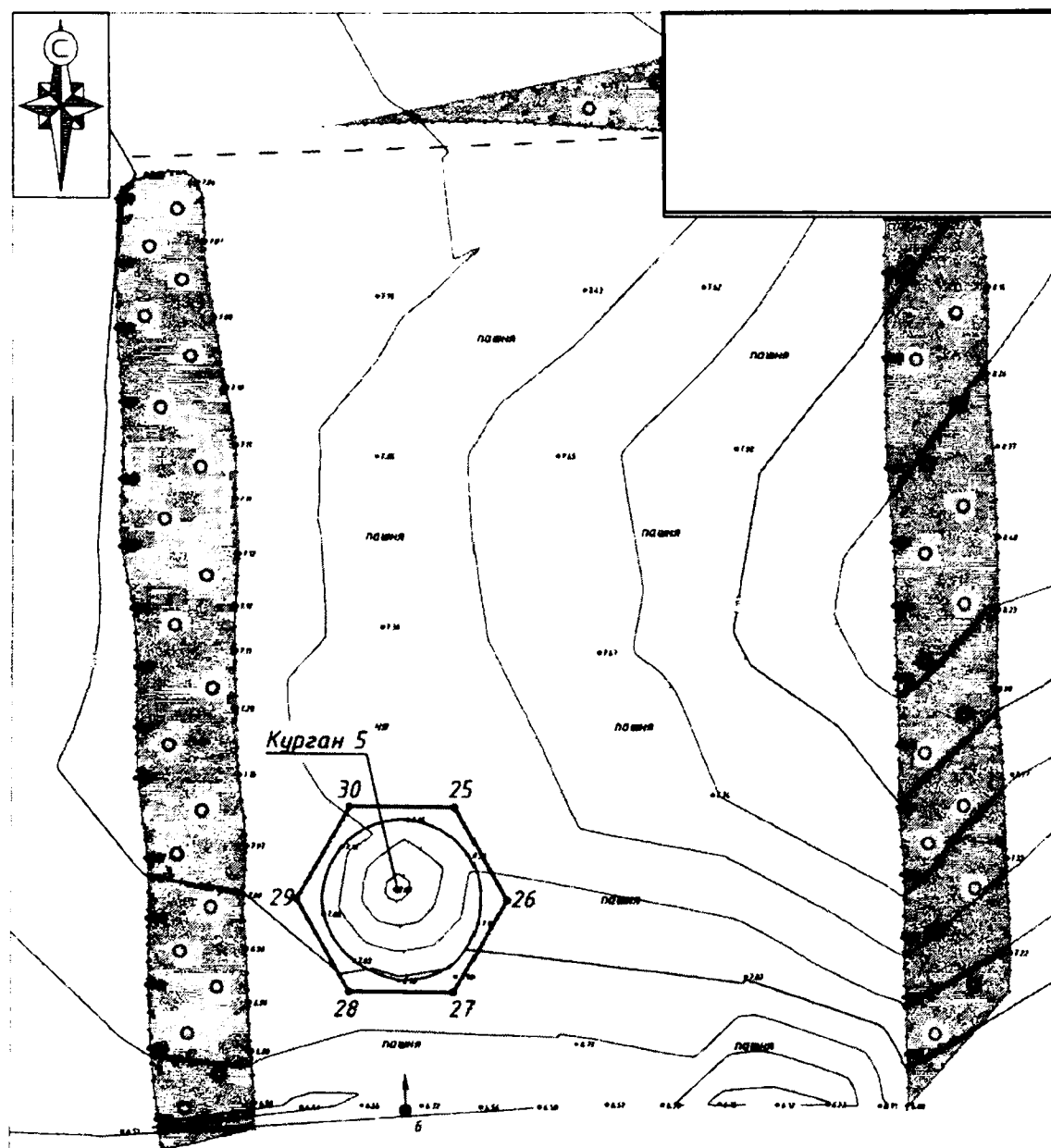
### ГРАНИЦЫ

территории объекта культурного наследия федерального значения  
«Курганная группа «Правобейсугская 1» (9 насыпей)», эпоха железа,  
Краснодарский край, Брюховецкий район, ст-ца Переясловская, 6 км  
от станицы, на север от трассы Краснодар – Ейск

Карта (схема) границ территории объекта культурного наследия







### УСЛОВНЫЕ ОБОЗНАЧЕНИЯ

Параметры ОКН:

Курган 5

Размеры: 55,7м x 55,6м. Высота: 0,91м.

1:2000

в 1 сантиметре 20 метров

20 0 20 40 60 80 100 м

Схема координат и высот условная

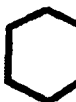
Утолщенные горизонталы проведены через 1,0 м.



горизонталы



пола кургана



граница территории объекта  
археологического наследия

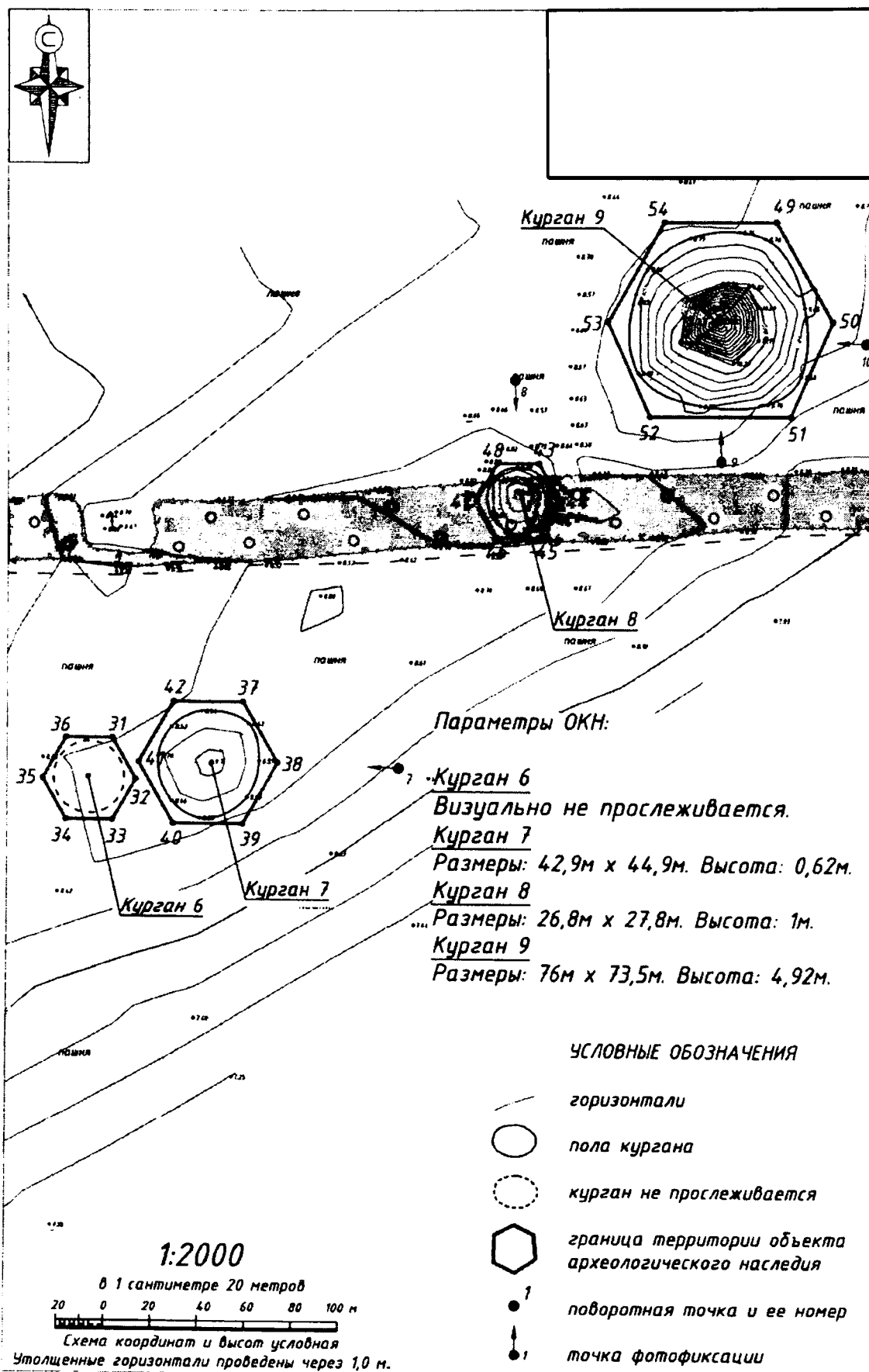
1



поворотная точка и ее номер



точка фотофиксации



Перечень координат характерных (поворотных) точек границ территории  
объекта культурного наследия

№	Координаты характерных точек во Всемирной геодезической системе координат (WGS-84)		Координаты характерных точек в местной системе координат (МСК-23)	
	СШ	ВД	X	Y
Курган 1				
1	45°54'22.548"	39°0'36.628"	575223.96	1379789.97
2	45°54'21.783"	39°0'37.242"	575200.51	1379803.51
3	45°54'21.029"	39°0'36.600"	575177.06	1379789.97
4	45°54'21.040"	39°0'35.344"	575177.06	1379762.90
5	45°54'21.805"	39°0'34.730"	575200.51	1379749.36
6	45°54'22.559"	39°0'35.372"	575223.96	1379762.90
1	45°54'22.548"	39°0'36.628"	575223.96	1379789.97
Курган 2				
7	45°54'22.713"	39°0'46.620"	575231.83	1380005.27
8	45°54'22.009"	39°0'47.184"	575210.26	1380017.72
9	45°54'21.315"	39°0'46.594"	575188.68	1380005.27
10	45°54'21.326"	39°0'45.438"	575188.68	1379980.35
11	45°54'22.030"	39°0'44.873"	575210.26	1379967.90
12	45°54'22.723"	39°0'45.464"	575231.83	1379980.35
7	45°54'22.713"	39°0'46.620"	575231.83	1380005.27
Курган 3				
13	45°54'22.982"	39°0'50.164"	575241.14	1380081.55
14	45°54'22.438"	39°0'50.600"	575224.46	1380091.17
15	45°54'21.902"	39°0'50.144"	575207.78	1380081.55
16	45°54'21.910"	39°0'49.250"	575207.78	1380062.29
17	45°54'22.454"	39°0'48.814"	575224.46	1380052.66
18	45°54'22.990"	39°0'49.270"	575241.14	1380062.29

13	45°54'22.982"	39°0'50.164"	575241.14	1380081.55
Курган 4				
19	45°54'20.731"	39°1'27.103"	575181.96	1380878.64
20	45°54'20.001"	39°1'27.689"	575159.59	1380891.55
21	45°54'19.281"	39°1'27.076"	575137.21	1380878.64
22	45°54'19.292"	39°1'25.877"	575137.21	1380852.80
23	45°54'20.023"	39°1'25.292"	575159.59	1380839.89
24	45°54'20.742"	39°1'25.905"	575181.96	1380852.80
19	45°54'20.731"	39°1'27.103"	575181.96	1380878.64
Курган 5				
25	45°54'23.617"	39°1'43.293"	575275.63	1381226.43
26	45°54'22.569"	39°1'44.134"	575243.52	1381244.97
27	45°54'21.537"	39°1'43.254"	575211.42	1381226.43
28	45°54'21.553"	39°1'41.535"	575211.42	1381189.36
29	45°54'22.601"	39°1'40.694"	575243.52	1381170.82
30	45°54'23.632"	39°1'41.574"	575275.63	1381189.36
25	45°54'23.617"	39°1'43.293"	575275.63	1381226.43
Курган 6				
31	45°54'28.941"	39°1'55.587"	575443.49	1381489.24
32	45°54'28.383"	39°1'56.034"	575426.40	1381499.11
33	45°54'27.834"	39°1'55.566"	575409.30	1381489.24
34	45°54'27.842"	39°1'54.650"	575409.30	1381469.50
35	45°54'28.400"	39°1'54.203"	575426.40	1381459.63
36	45°54'28.949"	39°1'54.671"	575443.49	1381469.50
31	45°54'28.941"	39°1'55.587"	575443.49	1381489.24
Курган 7				
37	45°54'29.424"	39°1'58.166"	575459.12	1381544.64



38	45°54'28.589"	39°1'58.835"	575433.56	1381559.40
39	45°54'27.768"	39°1'58.135"	575407.99	1381544.64
40	45°54'27.780"	39°1'56.766"	575407.99	1381515.12
41	45°54'28.615"	39°1'56.096"	575433.56	1381500.36
42	45°54'29.436"	39°1'56.797"	575459.12	1381515.12
37	45°54'29.424"	39°1'58.166"	575459.12	1381544.64
Курган 8				
43	45°54'32.607"	39°2'4.058"	575559.07	1381670.33
44	45°54'32.102"	39°2'4.463"	575543.59	1381679.26
45	45°54'31.604"	39°2'4.039"	575528.11	1381670.33
46	45°54'31.612"	39°2'3.209"	575528.11	1381652.45
47	45°54'32.117"	39°2'2.804"	575543.59	1381643.51
48	45°54'32.614"	39°2'3.228"	575559.07	1381652.45
43	45°54'32.607"	39°2'4.058"	575559.07	1381670.33
Курган 9				
49	45°54'35.824"	39°2'8.826"	575659.75	1381771.78
50	45°54'34.469"	39°2'9.912"	575618.22	1381795.75
51	45°54'33.202"	39°2'9.053"	575578.86	1381777.74
52	45°54'33.227"	39°2'6.269"	575578.86	1381717.74
53	45°54'34.510"	39°2'5.463"	575618.22	1381699.85
54	45°54'35.844"	39°2'6.601"	575659.75	1381723.83
49	45°54'35.824"	39°2'8.826"	575659.75	1381771.78

Начальник управления  
государственной охраны  
объектов культурного наследия  
администрации Краснодарского края



Г.Г. Давыденко

Приложение 2

**УТВЕРЖДЕН**

приказом администрации

Краснодарского края

от 23.11.2023 № 316-кн

**РЕЖИМ**

**использования территории объекта культурного наследия федерального значения «Курганная группа «Правобейсугская 1» (9 насыпей)», эпоха железа, Краснодарский край, Брюховецкий район, ст-ца Переясловская, 6 км от станицы, на север от трассы Краснодар – Ейск**

На территории объекта археологического наследия запрещается строительство объектов капитального строительства и увеличение объемно-пространственных характеристик существующих на территории объекта археологического наследия объектов капитального строительства, проведение земляных, строительных, мелиоративных и иных работ, за исключением работ по сохранению объекта культурного наследия или его отдельных элементов, сохранению историко-градостроительной или природной среды объекта культурного наследия.

На территории объекта археологического наследия разрешается ведение хозяйственной деятельности, не противоречащей требованиям обеспечения сохранности объекта культурного наследия и позволяющей обеспечить функционирование объекта культурного наследия в современных условиях.

Особый режим использования земельного участка, в границах которого располагается объект археологического наследия, предусматривает возможность проведения археологических полевых работ в порядке, установленном Федеральным законом от 25 июня 2002 г. № 73-ФЗ «Об объектах культурного наследия (памятниках истории и культуры) народов Российской Федерации», земляных, строительных, мелиоративных, хозяйственных работ, работ по использованию лесов и иных работ при условии обеспечения сохранности объекта археологического наследия, а также обеспечения доступа граждан к указанному объекту.

Границы территории объекта археологического наследия могут быть откорректированы по результатам археологических полевых работ.

Начальник управления  
государственной охраны  
объектов культурного наследия  
администрации Краснодарского края



Г.Г. Давыденко