АДМИНИСТРАЦИЯ КРАСНОДАРСКОГО КРАЯ

ПРИКАЗ

от 12.10.2021 № 810-КА

г. Краснодар

Об утверждении границ и режима использования территорий некоторых объектов культурного наследия федерального значения, расположенных на территории муниципального образования Кореновский район Краснодарского края

В соответствии со статьями 3.1, 5.1, 9.1, 33 Федерального закона от 25 июня 2002 г. № 73-ФЗ «Об объектах культурного наследия (памятниках истории и культуры) народов Российской Федерации», статьей 3 Закона Краснодарского края от 23 июля 2015 г. № 3223-КЗ «Об объектах культурного наследия (памятниках истории и культуры) народов Российской Федерации, расположенных на территории Краснодарского края», приказом Министерства культуры Российской Федерации от 4 июня 2015 г. № 1745 «Об утверждении требований к составлению проектов границ территорий объектов культурного наследия», пунктом 2.3 Положения об управлении государственной охраны объектов культурного наследия администрации Краснодарского края, утвержденного постановлением главы администрации (губернатора) Краснодарского края от 8 декабря 2016 г. № 1000 «Об управлении государственной охраны объектов культурного наследия администрации Краснодарского края», п р и к а з ы в а ю:

1. Утвердить:

1) границы территории объекта культурного наследия федерального значения «Курган «Бураковский–31», эпоха ранней бронзы – позднее средневековье Краснодарский край, Кореновский район, х. Бураковский, 0,6 км к северу от хутора, согласно приложению 1 к настоящему приказу;

2) границы территории объекта культурного наследия федерального значения «Курганная группа «Бураковский–33» (9 насыпей)», эпоха бронзы – средневековье, Краснодарский край, Кореновский район, х. Бураковский, 0,5 км к северо–северо–западу от хутора, согласно приложению 2 к настоящему приказу;

3) границы территории объекта культурного наследия федерального значения «Курганная группа «Левченко–3» (7 насыпей)», эпоха бронзы – средневековье, Краснодарский край, Кореновский район, х. Левченко, 0,2 км от северной окраины хутора, согласно приложению 3 к настоящему приказу;

4) границы территории объекта культурного наследия федерального значения «Курганная группа «Левченко–2» (6 насыпей)», эпоха бронзы – позднее средневековье, Краснодарский край, Кореновский район, х. Левченко, 0,68 км от северо–восточного угла хутора, согласно приложению 4 к настоящему приказу;

5) границы территории объекта культурного наследия федерального значения «Курганная группа «Левченко 1» (9 насыпей)», эпоха бронзы – позднее средневековье, Краснодарский край, Кореновский район, х. Левченко, 0,23 км от юго–западного угла хутора, согласно приложению 5 к настоящему приказу;

6) границы территории объекта культурного наследия федерального значения «Курганная группа «Кирпили–10» (2 насыпи)», эпоха бронзы – позднее средневековье, Краснодарский край, Кореновский район, х. Казачий, 1,6 км к востоку от хутора, согласно приложению 6 к настоящему приказу;

7) границы территории объекта культурного наследия федерального значения «Курганная группа «Верхний–1» (4 насыпи)», эпоха бронзы – позднее средневековье, Краснодарский край, Кореновский район, х. Казачий, 1,3 км к востоку от хутора, согласно приложению 7 к настоящему приказу;

8) границы территории объекта культурного наследия федерального значения «Курганная группа «Журавский–5» (2 насыпи)», эпоха ранней бронзы – позднее средневековье, Краснодарский край, Кореновский район, х. Журавский, 2,35 км от юго–восточного угла хутора, согласно приложению 8 к настоящему приказу;

9) границы территории объекта культурного наследия федерального значения «Курганная группа «Журавский–6» (8 насыпей)», эпоха ранней бронзы – позднее средневековье, Краснодарский край, Кореновский район, х. Журавский, 1,95 км от северо–восточного угла хутора, согласно приложению 9 к настоящему приказу;

10) границы территории объекта культурного наследия федерального значения «Курганная группа «Журавский–4» (7 насыпей)», эпоха ранней бронзы –позднее средневековье, Краснодарский край, Кореновский район, х. Журавский, 0,6 км от северо–восточного угла хутора, согласно приложению 10 к настоящему приказу;

11) режим использования территорий объектов культурного наследия федерального значения «Курган «Бураковский–31», эпоха ранней бронзы – позднее средневековье Краснодарский край, Кореновский район, х. Бураковский, 0,6 км к северу от хутора, «Курганная группа «Бураковский–33» (9 насыпей)», эпоха бронзы –средневековье, Краснодарский край, Кореновский район, х. Бураковский, 0,5 км к северо–северо–западу от хутора, «Курганная группа «Левченко–3» (7 насыпей)», эпоха бронзы – средневековье, Краснодарский край, Кореновский район, х. Левченко, 0,2 км от северной окраины хутора, «Курганная группа «Левченко–2» (6 насыпей)», эпоха бронзы – позднее средневековье, Краснодарский край, Кореновский район, х. Левченко, 0,68 км от северо–восточного угла хутора, «Курганная группа «Левченко 1» (9 насыпей)», эпоха бронзы – позднее

средневековье, Краснодарский край, Кореновский район, х. Левченко, 0,23 км от юго–западного угла хутора, «Курганная группа «Кирпили–10» (2 насыпи)», эпоха бронзы – позднее средневековье, Краснодарский край, Кореновский район, х. Казачий, 1,6 км к востоку от хутора, «Курганная группа «Верхний–1» (4 насыпи)», эпоха бронзы – позднее средневековье, Краснодарский край, Кореновский район, х. Казачий, 1,3 км к востоку от хутора, «Курганная группа «Журавский–5» (2 насыпи)», эпоха ранней бронзы – позднее средневековье, Краснодарский край, Кореновский район, х. Журавский, 2,35 км от юго–восточного угла хутора, «Курганная группа «Журавский–6» (8 насыпей)», эпоха ранней бронзы –позднее средневековье, Краснодарский край, Кореновский район, х. Журавский, 1,95 км от северо–восточного угла хутора, «Курганная группа «Журавский–4» (7 насыпей)», эпоха ранней бронзы – позднее средневековье, Краснодарский край, Кореновский район, х. Журавский, 0,6 км от северо–восточного угла хутора, согласно приложению 11 к настоящему приказу.

2. Отделу государственного учета объектов культурного наследия управления государственной охраны объектов культурного наследия администрации Краснодарского края (Гончаров А.В.) обеспечить:

1) опубликование настоящего приказа на официальном сайте администрации Краснодарского края в информационно-телекоммуникационной сети «Интернет» (http://admkrai.krasnodar.ru) и направление на «Официальный интернет-портал правовой информации» (www.pravo.gov.ru);

2) направление в семидневный срок со дня принятия настоящего приказа его копии в Управление Министерства юстиции Российской Федерации по Краснодарскому краю;

3) направление в срок не более чем пять рабочих дней со дня принятия настоящего приказа его копии в Управление Федеральной службы государственной регистрации, кадастра и картографии по Краснодарскому краю;

4) направление в семидневный срок со дня принятия настоящего приказа его копии в администрацию муниципального образования Кореновский район.

3. Контроль за выполнением настоящего приказа оставляю за собой.

4. Приказ вступает в силу на следующий день после его официального опубликования.

Начальник управления
государственной охраны
объектов культурного наследия
администрации Краснодарского края Г.Г. Давыденко

Приложение 1

УТВЕРЖДЕНЫ
приказом администрации
Краснодарского края
от 19.10.2021 № 810-к

ГРАНИЦЫ
территории объекта культурного наследия федерального значения «Курган «Бураковский–31», эпоха ранней бронзы – позднее средневековье Краснодарский край, Кореновский район, х. Бураковский, 0,6 км к северу от хутора

Карта (схема) границ территории объекта культурного наследия

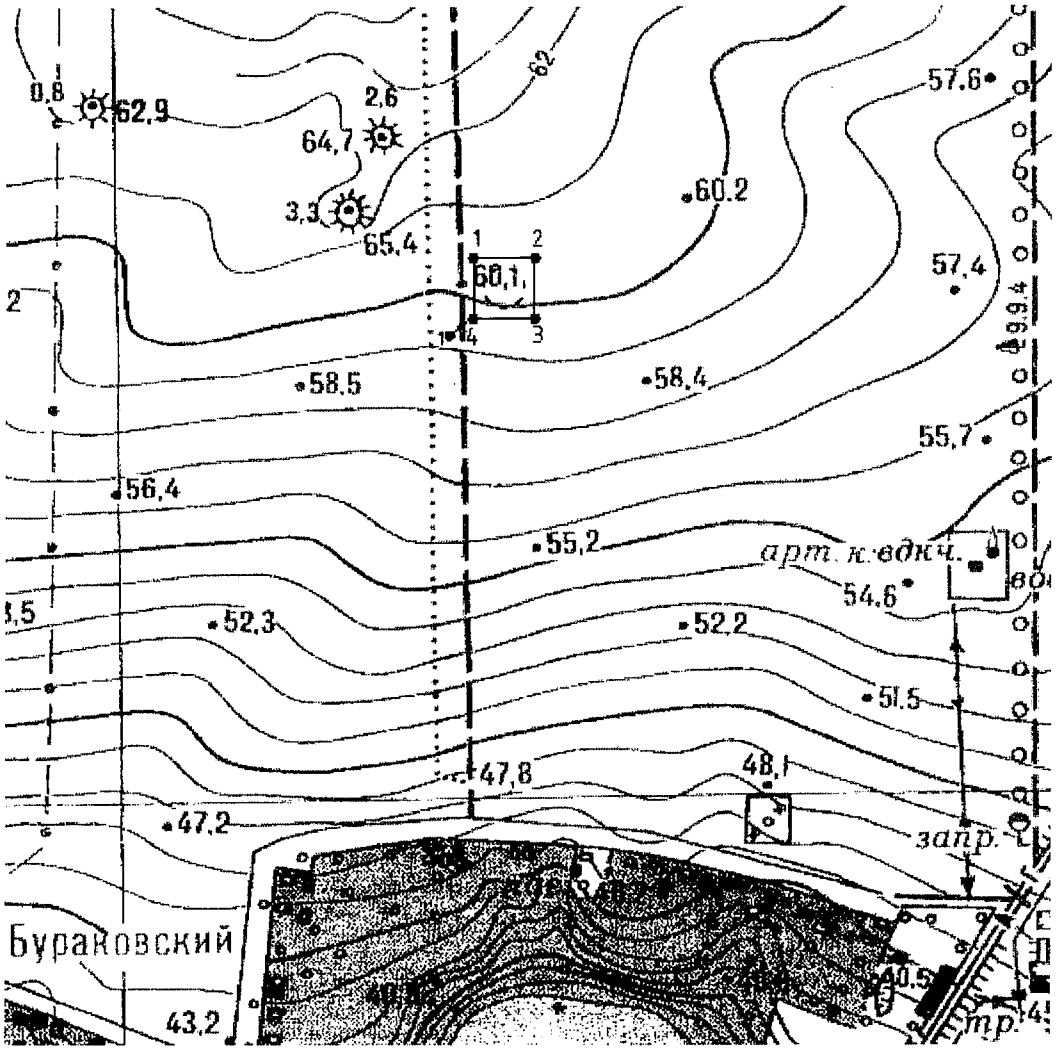



пола кургана



граница территории объекта археологического наследия



поворотная точка и ее номер



точка фотофиксации и ее номер

Перечень координат характерных (поворотных) точек границ территории объекта культурного наследия

Номер поворотной точки границы территории объекта археологического наследия	Координаты характерных точек во Всемирной геодезической системе координат(WGS-84)		Координаты характерных точек в местной системе (МСК-23)	
	Северной широты	Восточной долготы	X	Y
1	45.470148705	39.603526427	527516.12	1426811.06
2	45.470139092	39.60420391	527516.12	1426864.06
3	45.469662412	39.604190246	527463.12	1426864.06
4	45.469672024	39.603512768	527463.12	1426811.06
1	45.470148705	39.603526427	527516.12	1426811.06

Начальник управления
государственной охраны
объектов культурного наследия
администрации Краснодарского края Г.Г. Давыденко

Приложение 2

УТВЕРЖДЕНЫ
приказом администрации
Краснодарского края
от 12.10.2021 № 810-к

ГРАНИЦЫ

территории объекта культурного наследия федерального значения «Курганная группа «Бураковский–33» (9 насыпей)», эпоха бронзы – средневековье, Краснодарский край, Кореновский район, х. Бураковский, 0,5 км к северо–северо–западу от хутора

Карта (схема) границ территории объекта культурного наследия

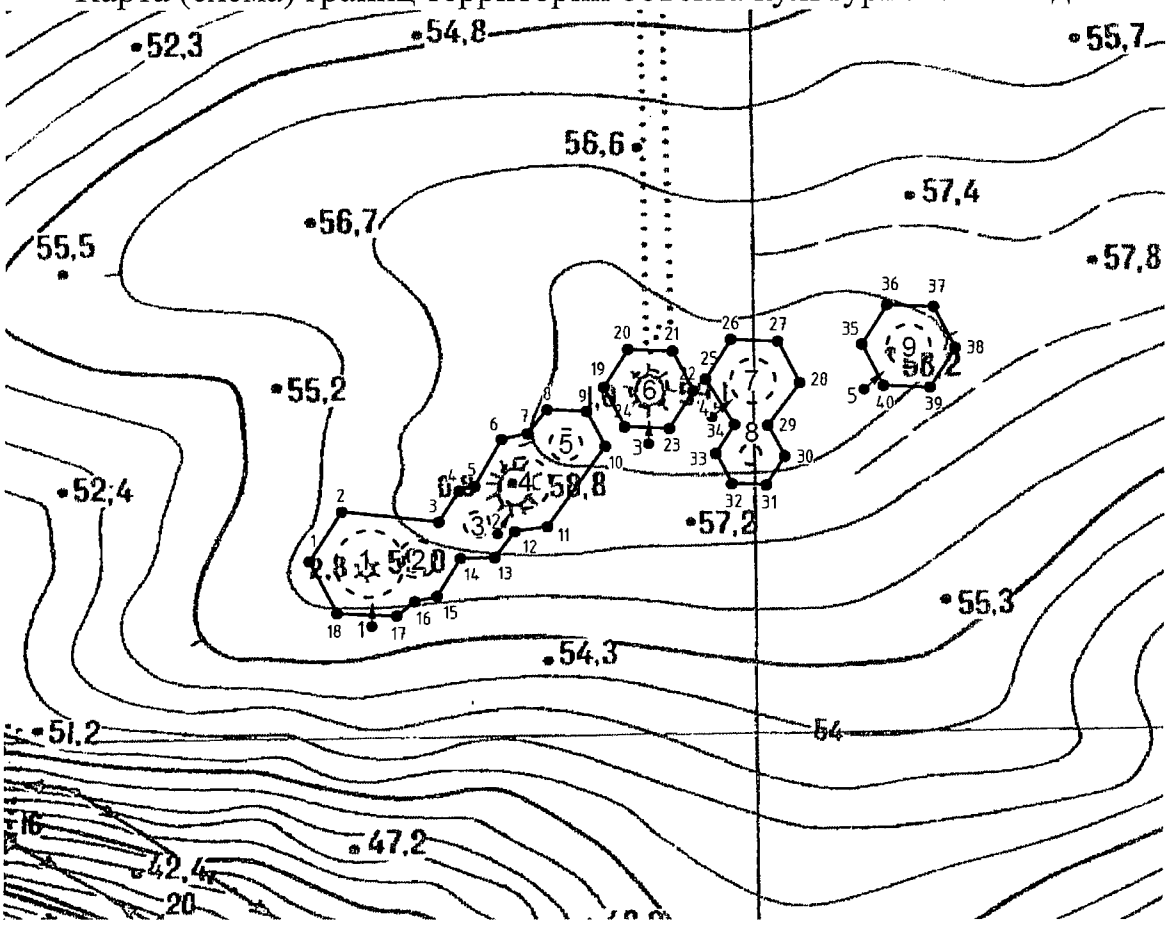

1 номер кургана

пола кургана

граница территории объекта археологического наследия

1 поворотная точка и ее номер

точка фотофиксации и ее номер

Перечень координат характерных (поворотных) точек границ территории объекта культурного наследия

Номер поворотной точки границы территории объекта археологического наследия	Координаты характерных точек во Всемирной геодезической системе координат(WGS-84)		Координаты характерных точек в местной системе (МСК-23)	
	Северной широты	Восточной долготы	X	Y
Участок 1				
1	45.467275735	39.582308682	527163.59	1425158.21
2	45.467629247	39.582639408	527203.39	1425183.29
3	45.467542084	39.583614896	527195.22	1425259.77
4	45.467762014	39.583825584	527219.99	1425275.76
5	45.467790472	39.583981417	527223.40	1425287.88
6	45.468120301	39.584255616	527260.48	1425308.59
7	45.468156648	39.584513996	527264.92	1425328.72
8	45.468323074	39.58471546	527283.73	1425344.11
9	45.468306643	39.585113433	527282.53	1425375.26
10	45.468055918	39.585292194	527254.94	1425389.80
11	45.467493737	39.58470235	527191.54	1425344.92
12	45.467464426	39.584373798	527187.77	1425319.29
13	45.467278711	39.584170179	527166.81	1425303.78
14	45.467278527	39.583826109	527166.26	1425276.87
15	45.46700494	39.583585593	527135.48	1425258.67
16	45.466972965	39.583362687	527131.58	1425241.30
17	45.466872664	39.583178868	527120.14	1425227.15
18	45.466897444	39.582578415	527121.96	1425180.14
1	45.467275735	39.582308682	527163.59	1425158.21
Участок 2				
19	45.468473961	39.585288423	527301.40	1425388.58
20	45.468737338	39.585534849	527331.05	1425407.27
21	45.468718864	39.585982226	527329.70	1425442.29
22	45.468437014	39.586183176	527298.69	1425458.63
23	45.468173639	39.585936749	527269.03	1425439.94

24	45.468192113	39.585489376	527270.39	1425404.92
19	45.468473961	39.585288423	527301.40	1425388.58
Участок 3				
25	45.468516058	39.586314999	527307.68	1425468.76
26	45.468792663	39.586573809	527338.82	1425488.39
27	45.468773256	39.587043662	527337.40	1425525.18
28	45.468477246	39.587254701	527304.83	1425542.34
29	45.468181521	39.586929537	527271.45	1425517.56
30	45.46796104	39.587093158	527247.21	1425530.85
31	45.467758957	39.586904075	527224.45	1425516.51
32	45.467773134	39.586560813	527225.49	1425489.63
33	45.467989395	39.586406631	527249.29	1425477.10
34	45.468191479	39.586595711	527272.04	1425491.44
25	45.468516058	39.586314999	527307.68	1425468.76
Участок 4				
35	45.468739612	39.587886996	527334.98	1425591.20
36	45.469014896	39.588144582	527365.97	1425610.73
37	45.468995576	39.588612199	527364.56	1425647.34
38	45.468700972	39.588822225	527332.14	1425664.42
39	45.46842569	39.588564638	527301.14	1425644.89
40	45.468445009	39.588097025	527302.56	1425608.28
35	45.468739612	39.587886996	527334.98	1425591.20

Начальник управления
государственной охраны
объектов культурного наследия
администрации Краснодарского края Г.Г. Давыденко

Приложение 3

УТВЕРЖДЕНЫ
приказом администрации
Краснодарского края
от 12.10.2022 № 810-ка

ГРАНИЦЫ
территории объекта культурного наследия федерального значения «Курганная группа «Левченко–3» (7 насыпей)», эпоха бронзы – средневековье, Краснодарский край, Кореновский район, х. Левченко, 0,2 км от северной окраины хутора

Карта (схема) границ территории объекта культурного наследия

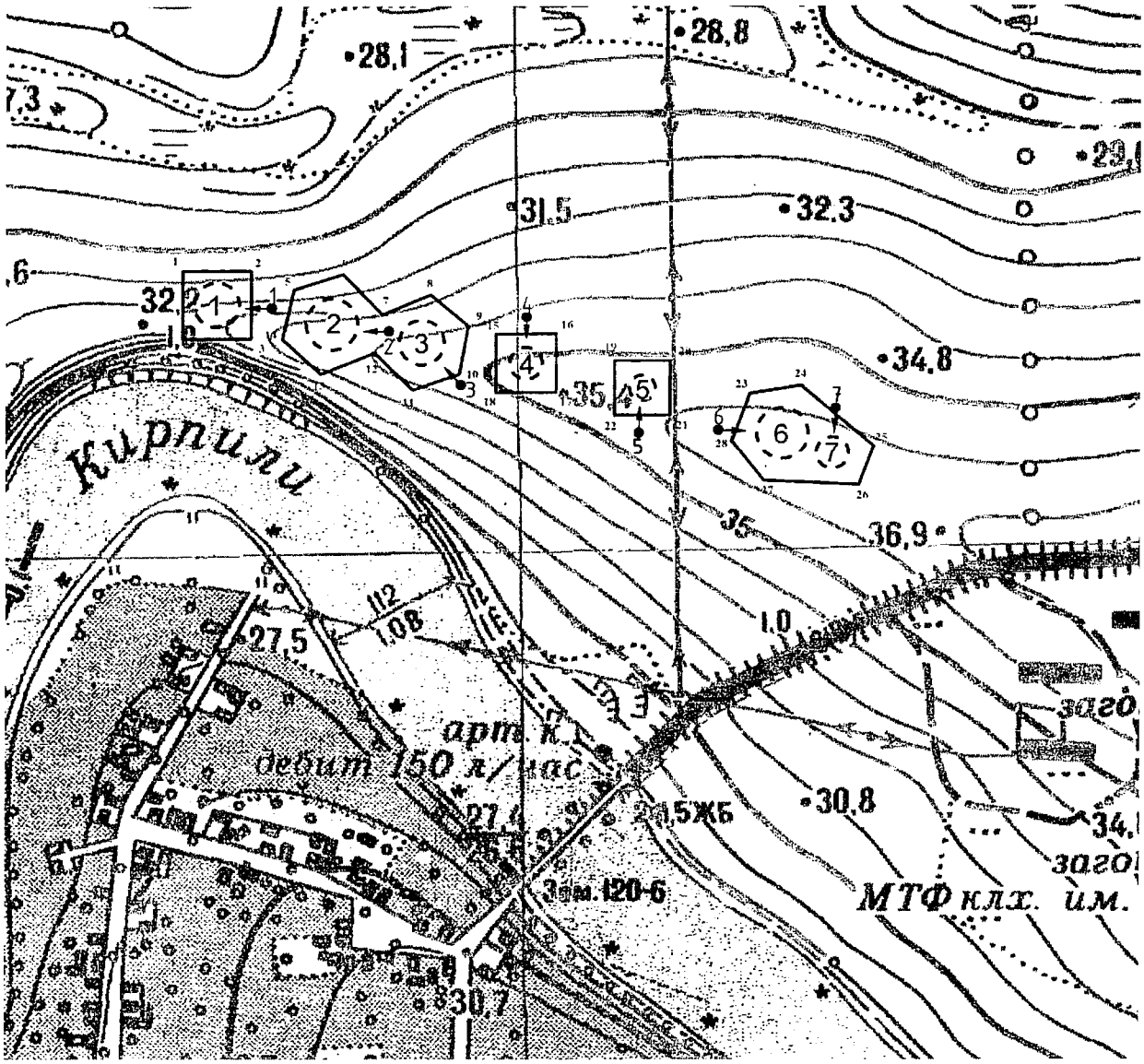

Перечень координат характерных (поворотных) точек границ территории объекта культурного наследия

Номер поворотной точки границы территории объекта археологического наследия	Координаты характерных точек во Всемирной геодезической системе координат(WGS-84)		Координаты характерных точек в местной системе (МСК-23)	
	Северной широты	Восточной долготы	X	Y
Участок 1				
1	45.406220608	39.263492671	519931.36	1400333.85
2	45.40621302	39.264169491	519931.36	1400386.85
3	45.405736263	39.264158718	519878.36	1400386.85
4	45.40574385	39.263481903	519878.36	1400333.85
1	45.406220608	39.263492671	519931.36	1400333.85
Участок 2				
5	45.406076628	39.264590645	519916.72	1400420.06
6	45.40617931	39.265080279	519928.75	1400458.21
7	45.40589136	39.265464913	519897.22	1400488.83
8	45.406027185	39.265946119	519912.92	1400526.27
9	45.405800188	39.266311752	519888.15	1400555.29
10	45.40546364	39.266215492	519850.62	1400548.35
11	45.405354087	39.265753602	519837.87	1400512.39
12	45.405623258	39.265380571	519867.32	1400482.71
13	45.40547924	39.264843131	519850.64	1400440.89
14	45.405726592	39.264472074	519877.67	1400411.40
5	45.406076628	39.264590645	519916.72	1400420.06
Участок 3				
15	45.405742782	39.266586652	519882.11	1400576.92
16	45.405736181	39.267174075	519882.11	1400622.92
17	45.405322392	39.267164702	519836.11	1400622.92
18	45.405328992	39.266577283	519836.11	1400576.92
15	45.405742782	39.266586652	519882.11	1400576.92

Участок 4				
19	45.405542496	39.267748739	519861.30	1400668.25
20	45.405536321	39.26829785	519861.30	1400711.25
21	45.405149518	39.268289081	519818.30	1400711.25
22	45.405155694	39.267739974	519818.30	1400668.25
19	45.405542496	39.267748739	519861.30	1400668.25
Участок 5				
23	45.405292801	39.269086067	519835.22	1400773.39
24	45.405343023	39.26959193	519841.44	1400812.90
25	45.404906651	39.27030394	519793.83	1400869.42
26	45.40463516	39.270149838	519763.46	1400857.84
27	45.404675601	39.269209557	519766.78	1400784.15
28	45.404959089	39.268894882	519797.90	1400759.01
23	45.405292801	39.269086067	519835.22	1400773.39

Начальник управления
государственной охраны
объектов культурного наследия
администрации Краснодарского края Г.Г. Давыденко

Приложение 4

УТВЕРЖДЕНЫ
приказом администрации
Краснодарского края
от 12.10.2021 № 810-КН

ГРАНИЦЫ

территории объекта культурного наследия федерального значения «Курганная группа «Левченко–2» (6 насыпей)», эпоха бронзы – позднее средневековье, Краснодарский край, Кореновский район, х. Левченко, 0,68 км от северо–восточного угла хутора

Карта (схема) границ территории объекта культурного наследия

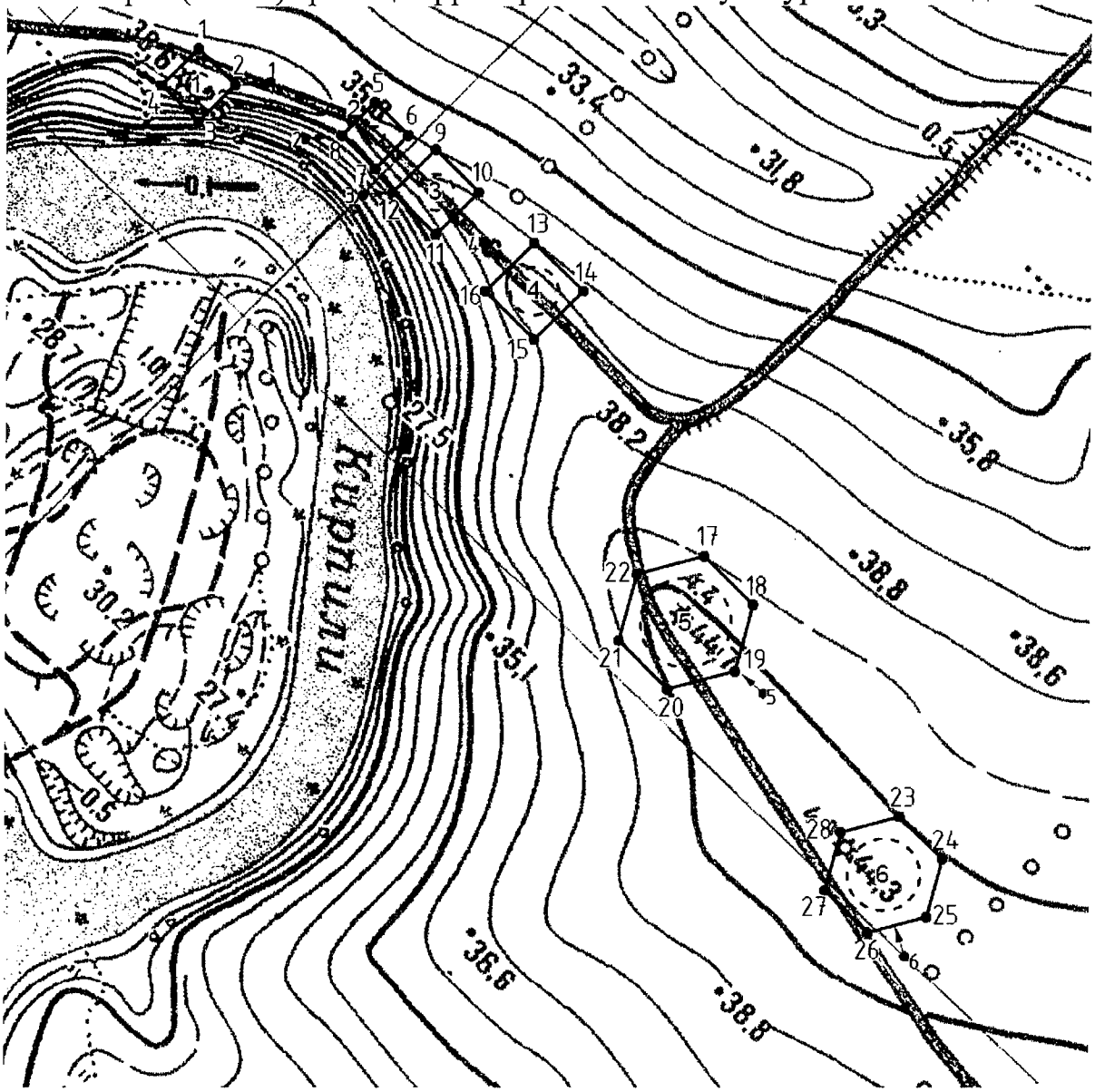



Перечень координат характерных (поворотных) точек границ территории объекта культурного наследия

Номер поворотной точки границы территории объекта археологического наследия	Координаты характерных точек во Всемирной геодезической системе координат(WGS-84)		Координаты характерных точек в местной системе (МСК-23)	
	Северной широты	Восточной долготы	X	Y
Участок 1				
1	45.405374292	39.277252086	519854.53	1401412.55
2	45.405368071	39.277801194	519854.53	1401455.55
3	45.404981269	39.27779236	519811.53	1401455.55
4	45.404987491	39.277243257	519811.53	1401412.55
1	45.405374292	39.277252086	519854.53	1401412.55
Участок 2				
5	45.405997952	39.278988191	519926.03	1401547.35
6	45.405992302	39.279486223	519926.03	1401586.35
7	45.405641482	39.279478201	519887.03	1401586.35
8	45.405647132	39.278980171	519887.03	1401547.35
5	45.405997952	39.278988191	519926.03	1401547.35
Участок 3				
9	45.406057883	39.279798485	519933.71	1401610.68
10	45.406050634	39.280436989	519933.71	1401660.68
11	45.405600866	39.280426696	519883.71	1401660.68
12	45.405608114	39.279788198	519883.71	1401610.68
9	45.406057883	39.279798485	519933.71	1401610.68

Участок 4				
13	45.406062111	39.281235078	519935.99	1401723.14
14	45.406053838	39.281962972	519935.99	1401780.14
15	45.405541102	39.281951224	519878.99	1401780.14
16	45.405549375	39.281223337	519878.99	1401723.14
13	45.406062111	39.281235078	519935.99	1401723.14
Участок 5				
17	45.4052549	39.284848707	519850.85	1402007.50
18	45.405246531	39.285582974	519850.85	1402065.00
19	45.404794408	39.285939813	519801.05	1402093.75
20	45.404350657	39.285562392	519751.26	1402065.00
21	45.404359025	39.284828136	519751.26	1402007.50
22	45.404811145	39.28447129	519801.05	1401978.75
17	45.4052549	39.284848707	519850.85	1402007.50
Участок 6				
23	45.404861193	39.288269164	519811.43	1402275.99
24	45.404853898	39.288907652	519811.43	1402325.99
25	45.404460739	39.289217923	519768.13	1402350.99
26	45.404074879	39.288889709	519724.83	1402325.99
27	45.404082174	39.28825123	519724.83	1402275.99
28	45.404475331	39.287940955	519768.13	1402250.99
23	45.404861193	39.288269164	519811.43	1402275.99

Начальник управления
государственной охраны
объектов культурного наследия
администрации Краснодарского края Г.Г. Давыденко

Приложение 5

УТВЕРЖДЕНЫ
приказом администрации
Краснодарского края
от 12.10.2021 № 810-кн

ГРАНИЦЫ
территории объекта культурного наследия федерального значения «Курганная группа «Левченко 1» (9 насыпей)», эпоха бронзы – позднее средневековье, Краснодарский край, Кореновский район, х. Левченко, 0,23 км от юго–западного угла хутора

Карта (схема) границ территории объекта культурного наследия

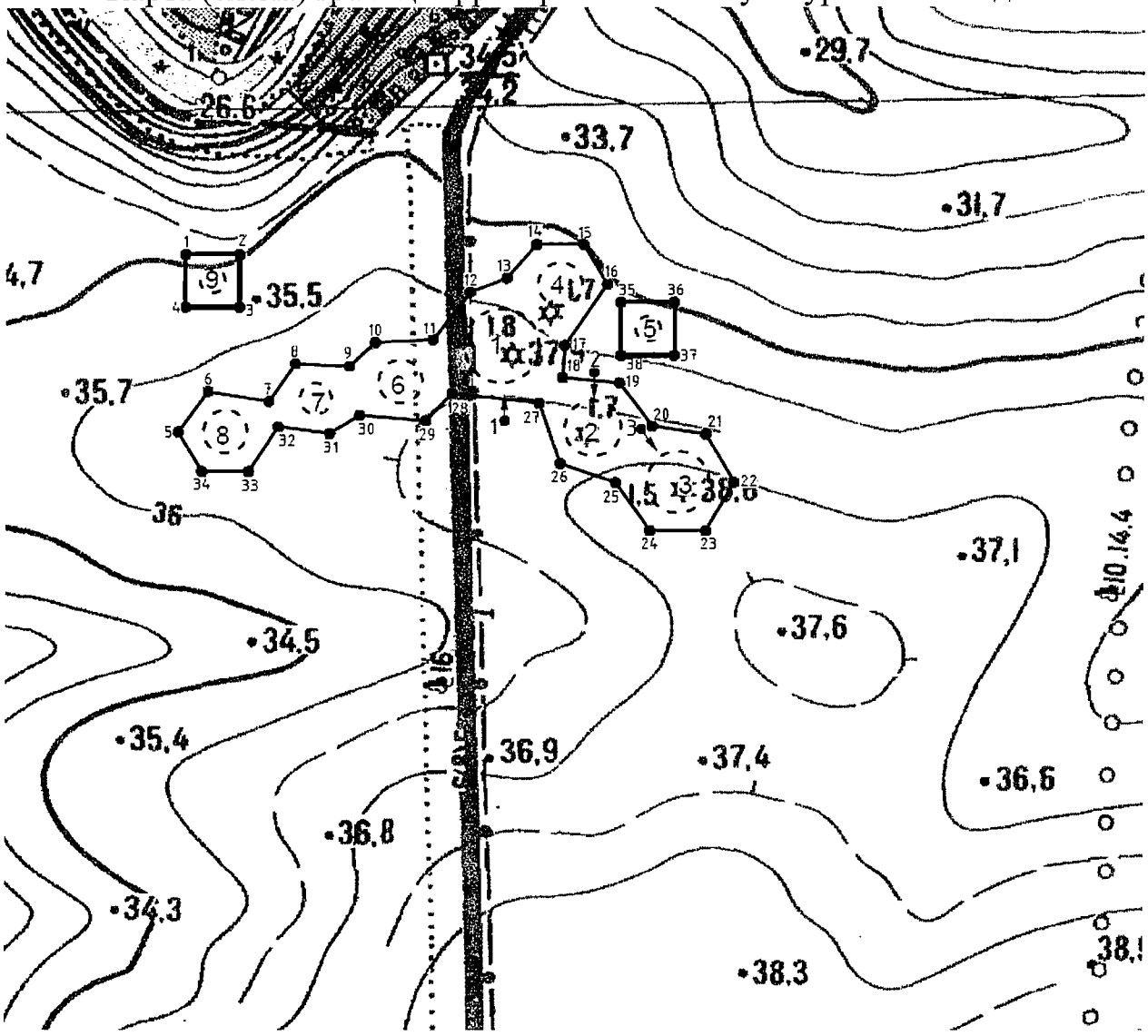

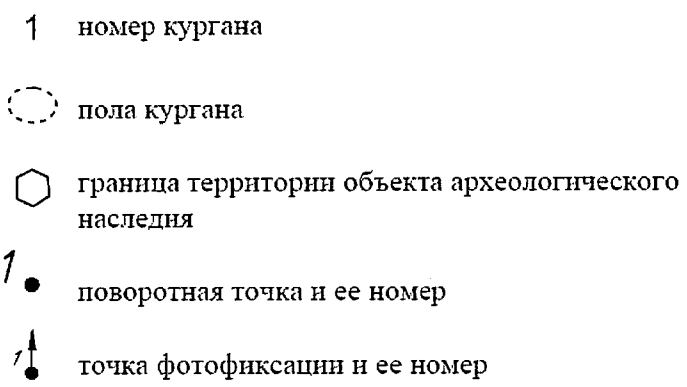

Перечень координат характерных (поворотных) точек границ территории объекта культурного наследия

Номер поворотной точки границы территории объекта археологического наследия	Координаты характерных точек во Всемирной геодезической системе координат(WGS-84)		Координаты характерных точек в местной системе (МСК-23)	
	Северной широты	Восточной долготы	X	Y
Участок 1				
1	45.39417985	39.256361477	518584.30	1399796.74
2	45.394173731	39.256910481	518584.30	1399839.74
3	45.393786925	39.256901793	518541.30	1399839.74
4	45.393793045	39.256352794	518541.30	1399796.74
1	45.39417985	39.256361477	518584.30	1399796.74
Участок 2				
5	45.39288837	39.2562607	518440.64	1399791.11
6	45.393177089	39.256569235	518473.11	1399814.77
7	45.393097945	39.257188312	518465.08	1399863.38
8	45.393368442	39.257464892	518495.49	1399884.56
9	45.393343198	39.258016647	518493.36	1399927.81
10	45.393513478	39.258281232	518512.62	1399948.23
11	45.393524706	39.258873623	518514.60	1399994.60
12	45.393866552	39.25926172	518553.07	1400024.39
13	45.393966159	39.259637146	518564.61	1400053.61
14	45.394208816	39.259941946	518591.96	1400077.05
15	45.394203464	39.260420727	518591.96	1400114.55

16	45.393908652	39.260653537	518559.48	1400133.30
17	45.393466337	39.260210506	518509.77	1400099.39
18	45.393233844	39.260186584	518483.90	1400097.92
19	45.393190452	39.260765237	518479.80	1400143.31
20	45.392872914	39.26109281	518444.92	1400169.52
21	45.392807674	39.261642327	518438.35	1400212.67
22	45.392453896	39.261921684	518399.38	1400235.17
23	45.392106547	39.261626522	518360.41	1400212.67
24	45.392112975	39.261052006	518360.41	1400167.67
25	45.392464795	39.26070876	518399.08	1400140.17
26	45.392608727	39.260148978	518414.38	1400096.08
27	45.393053801	39.259944195	518463.59	1400079.26
28	45.393134697	39.259060261	518471.49	1400009.90
29	45.392940005	39.25878585	518449.51	1399988.76
30	45.392986944	39.258110856	518453.89	1399935.82
31	45.392859288	39.257804781	518439.32	1399912.08
32	45.392913553	39.257280415	518444.70	1399870.92
33	45.392588229	39.256972295	518408.16	1399847.36
34	45.392593566	39.256493527	518408.16	1399809.86
5	45.39288837	39.2562607	518440.64	1399791.11
Участок 3				
35	45.393776216	39.260791088	518544.93	1400144.30
36	45.393770075	39.261340087	518544.93	1400187.30
37	45.39338327	39.261331369	518501.93	1400187.30
38	45.393389411	39.260782374	518501.93	1400144.30
35	45.393776216	39.260791088	518544.93	1400144.30

Начальник управления
государственной охраны
объектов культурного наследия
администрации Краснодарского края Г.Г. Давыденко

Приложение 6

УТВЕРЖДЕНЫ
приказом администрации
Краснодарского края
от 12.10.2021 № 810-ка

ГРАНИЦЫ
территории объекта культурного наследия федерального значения «Курганная группа «Кирпили–10» (2 насыпи)», эпоха бронзы – позднее средневековье, Краснодарский край, Кореновский район, х. Казачий, 1,6 км к востоку от хутора

Карта (схема) границ территории объекта культурного наследия

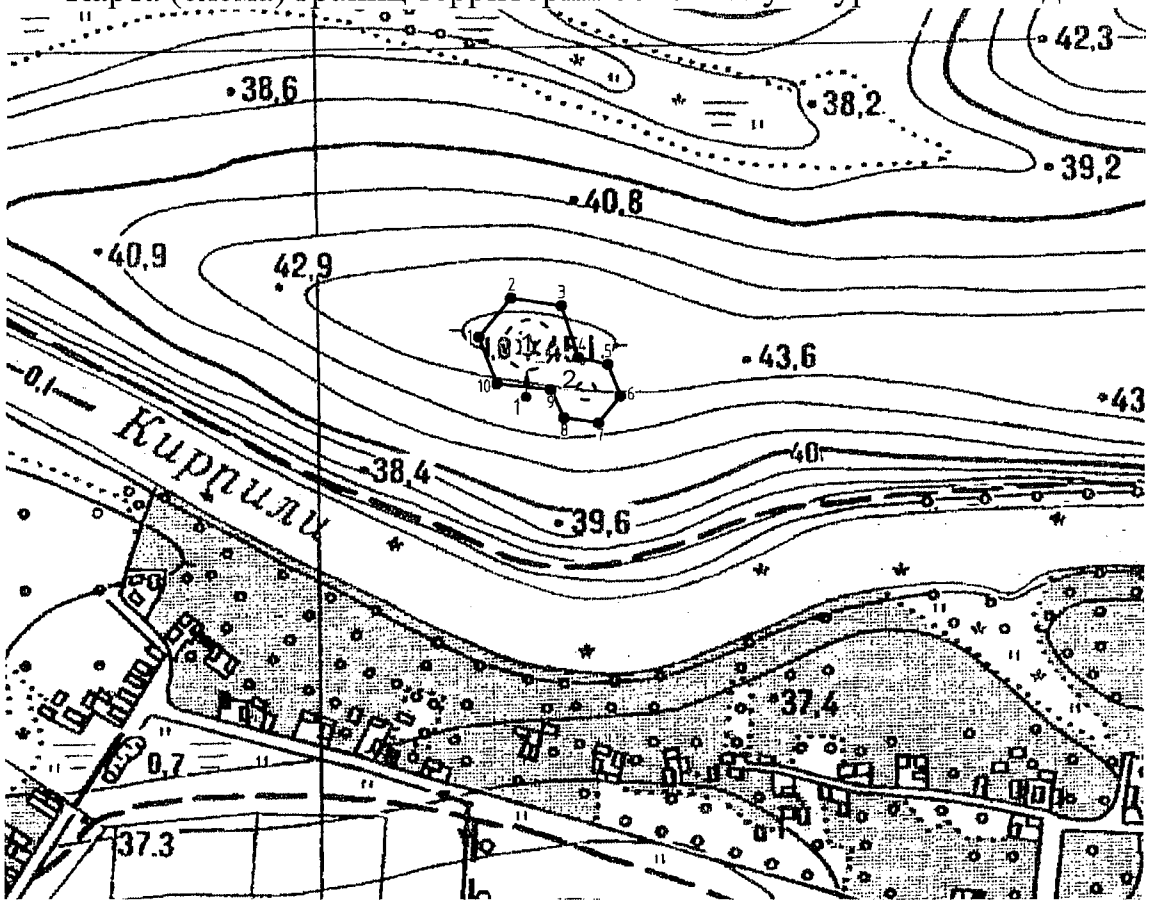

1 номер кургана

пола кургана

граница территории объекта археологического наследия

1 поворотная точка и ее номер

1 точка фотофиксации и ее номер

Перечень координат характерных (поворотных) точек границ территории объекта культурного наследия

Номер поворотной точки границы территории объекта археологического наследия	Координаты характерных точек во Всемирной геодезической системе координат(WGS-84)		Координаты характерных точек в местной системе (МСК-23)	
	Северной широты	Восточной долготы	X	Y
1	45.383579766	39.447081761	517660.15	1414752.35
2	45.383855705	39.447409532	517691.28	1414777.46
3	45.38379364	39.44791253	517685.10	1414816.98
4	45.383419779	39.448076135	517643.78	1414830.55
5	45.383367758	39.4483704	517638.42	1414853.70
6	45.383135753	39.448492296	517612.81	1414863.72
7	45.382945358	39.448268125	517591.33	1414846.54
8	45.38298697	39.447922059	517595.46	1414819.36
9	45.383189964	39.447795616	517617.84	1414809.04
10	45.383241765	39.447256988	517622.83	1414766.75
1	45.383579766	39.447081761	517660.15	1414752.35

Начальник управления
государственной охраны
объектов культурного наследия
администрации Краснодарского края



Г.Г. Давыденко

Приложение 7

УТВЕРЖДЕНЫ
приказом администрации
Краснодарского края
от 12.10.2021 № 810-кн

ГРАНИЦЫ
территории объекта культурного наследия федерального значения «Курганная группа «Верхний–1» (4 насыпи)», эпоха бронзы – позднее средневековье, Краснодарский край, Кореновский район, х. Казачий, 1,3 км к востоку от хутора

Карта (схема) границ территории объекта культурного наследия

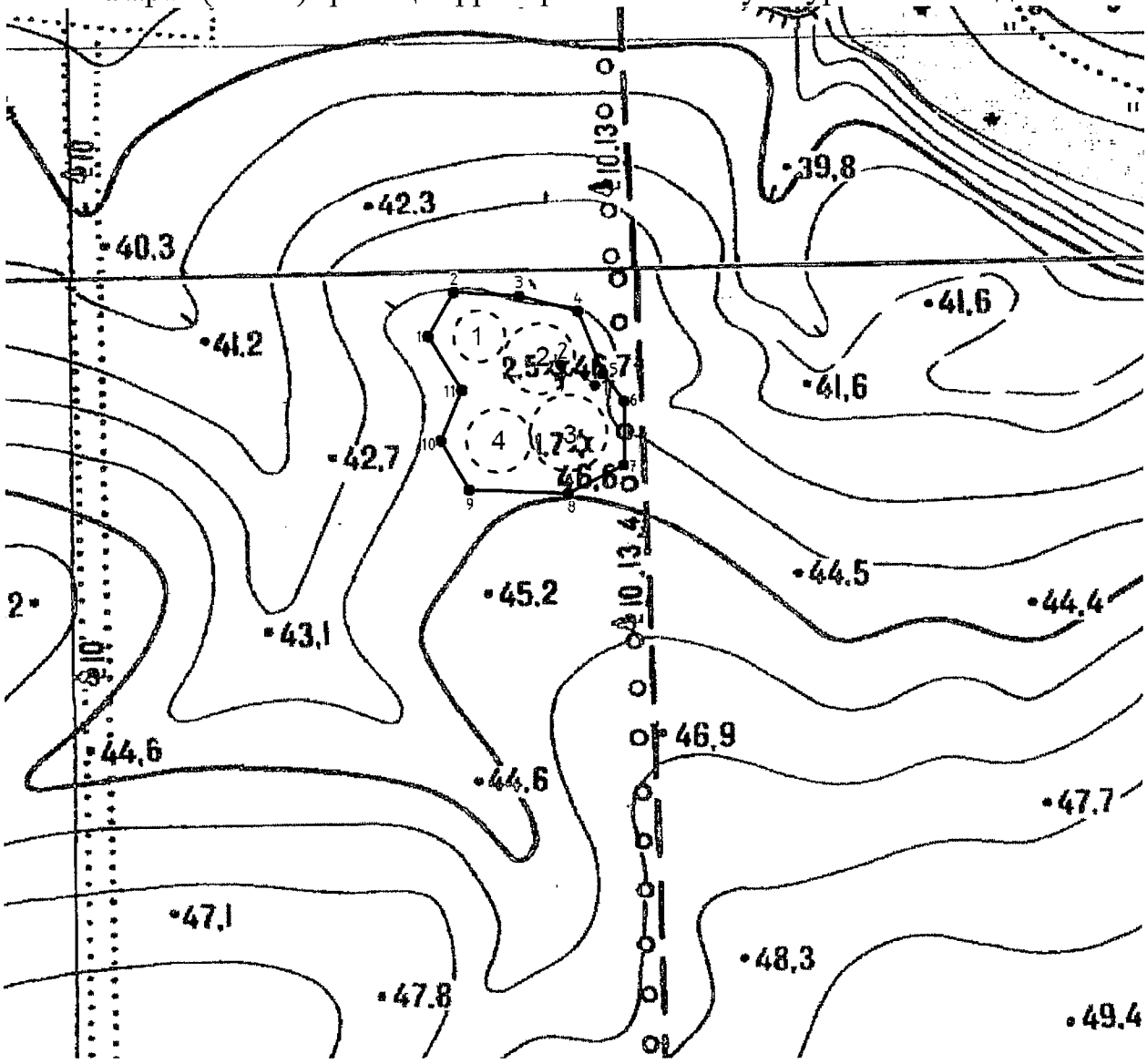

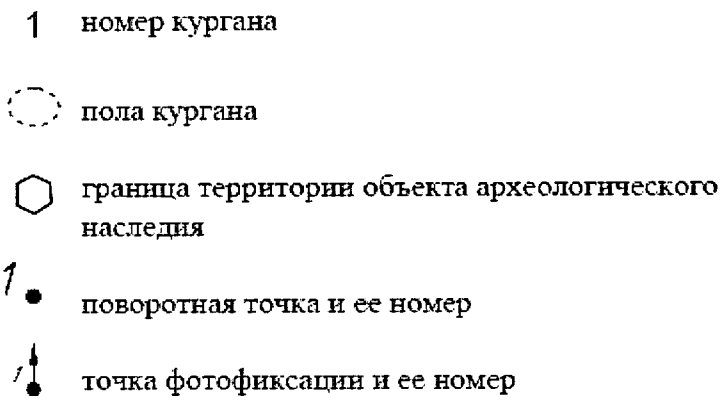

Перечень координат характерных (поворотных) точек границ территории объекта культурного наследия

Номер поворотной точки границы территории объекта археологического наследия	Координаты характерных точек во Всемирной геодезической системе координат(WGS-84)		Координаты характерных точек в местной системе (МСК-23)	
	Северной широты	Восточной долготы	X	Y
1	45.374459854	39.474474921	516685.95	1416916.52
2	45.374768098	39.474738367	516720.59	1416936.52
3	45.374731935	39.475387227	516717.51	1416987.42
4	45.37461586	39.475968362	516705.46	1417033.18
5	45.374172452	39.476210534	516656.53	1417053.06
6	45.373975956	39.476414089	516634.99	1417069.41
7	45.373526223	39.476402228	516584.99	1417069.41
8	45.373328586	39.475849888	516562.22	1417026.55
9	45.373366705	39.47486356	516565.02	1416949.21
10	45.373720996	39.474585656	516604.00	1416926.71
11	45.374076159	39.474803536	516643.78	1416943.05
1	45.374459854	39.474474921	516685.95	1416916.52

Начальник управления
государственной охраны
объектов культурного наследия
администрации Краснодарского края Г.Г. Давыденко

Приложение 8

УТВЕРЖДЕНЫ
приказом администрации
Краснодарского края
от 12.10.2004 № 810-КА

ГРАНИЦЫ
территории объекта культурного наследия федерального значения «Курганная группа «Журавский–5» (2 насыпи)», эпоха ранней бронзы – позднее средневековье, Краснодарский край, Кореновский район, х. Журавский, 2,35 км от юго–восточного угла хутора

Карта (схема) границ территории объекта культурного наследия

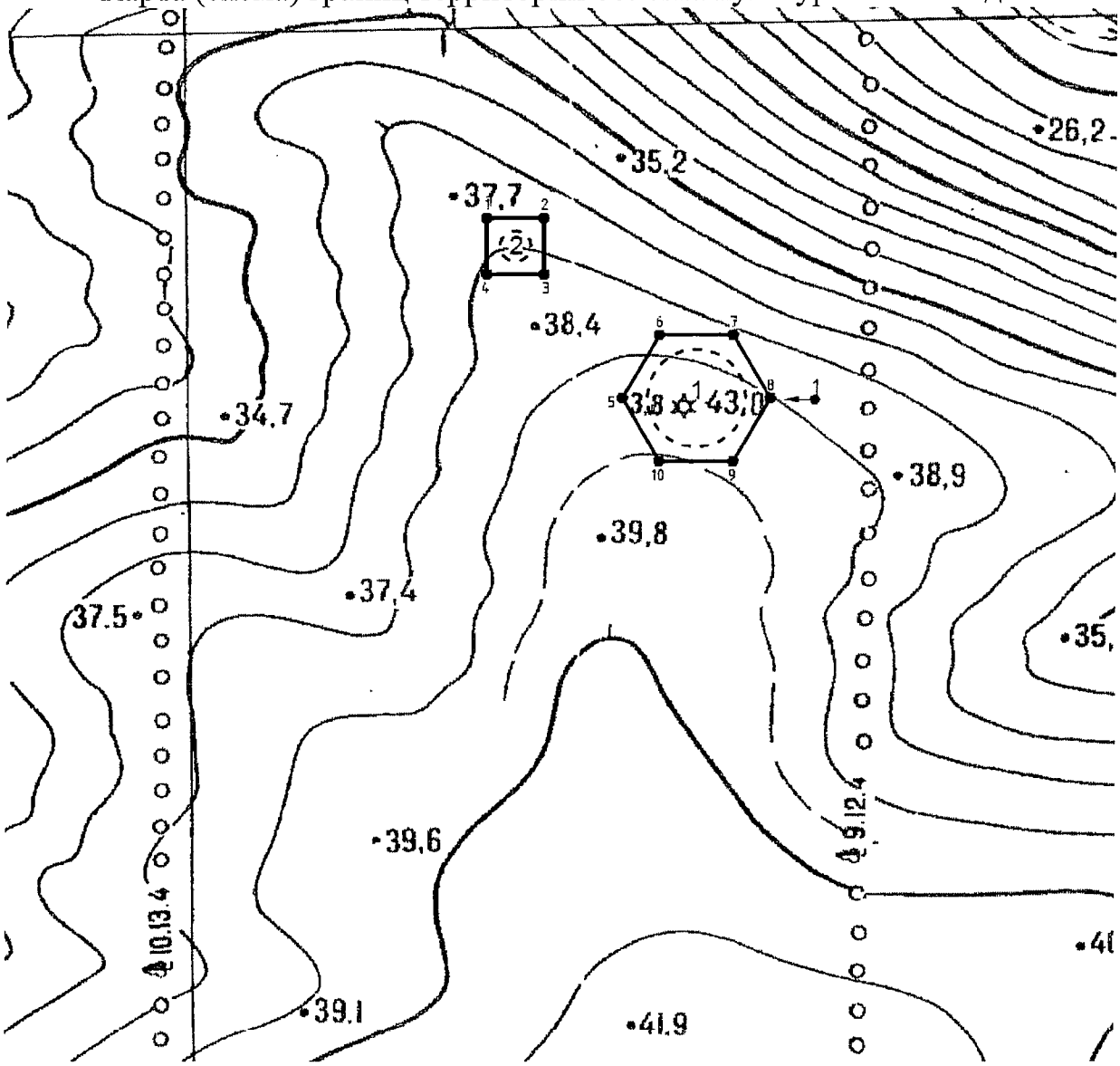



Перечень координат характерных (поворотных) точек границ территории объекта культурного наследия

Номер поворотной точки границы территории объекта археологического наследия	Координаты характерных точек во Всемирной геодезической системе координат(WGS-84)		Координаты характерных точек в местной системе (МСК-23)	
	Северной широты	Восточной долготы	X	Y
Участок 1				
1	45.581858289	39.398881323	539629.45	1410589.14
2	45.581850986	39.399470548	539629.45	1410635.14
3	45.581437232	39.399460146	539583.45	1410635.14
4	45.581444535	39.398870926	539583.45	1410589.14
1	45.581858289	39.398881323	539629.45	1410589.14
Участок 2				
5	45.580512311	39.400253691	539481.75	1410698.89
6	45.58097492	39.400649718	539533.71	1410728.89
7	45.580965382	39.40141826	539533.71	1410788.89
8	45.580493236	39.401790762	539481.75	1410818.89
9	45.580030632	39.401394729	539429.79	1410788.89
10	45.580040169	39.4006262	539429.79	1410728.89
5	45.580512311	39.400253691	539481.75	1410698.89

Начальник управления
государственной охраны
объектов культурного наследия
администрации Краснодарского края Г.Г. Давыденко

Приложение 9

УТВЕРЖДЕНЫ
приказом администрации
Краснодарского края
от 12.10.2021 № 810-кр

ГРАНИЦЫ
территории объекта культурного наследия федерального значения «Курганная группа «Журавский–6» (8 насыпей)», эпоха ранней бронзы – позднее средневековье, Краснодарский край, Кореновский район, х. Журавский, 1,95 км от северо–восточного угла хутора

Карта (схема) границ территории объекта культурного наследия



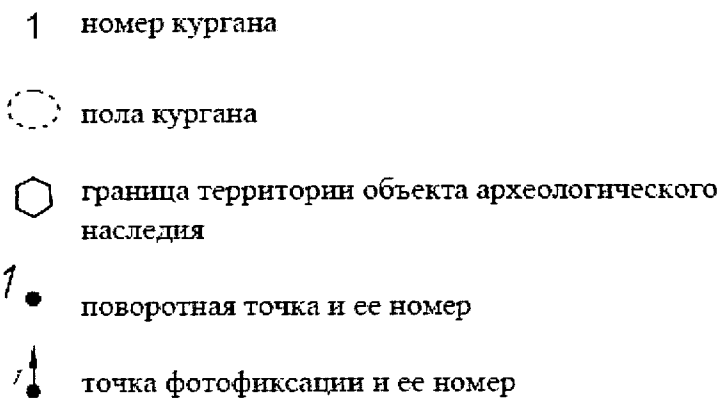

Перечень координат характерных (поворотных) точек границ территории объекта культурного наследия

Номер поворотной точки границы территории объекта археологического наследия	Координаты характерных точек во Всемирной геодезической системе координат(WGS-84)		Координаты характерных точек в местной системе (МСК-23)	
	Северной широты	Восточной долготы	X	Y
1	45.592175033	39.34221496	540699.61	1406147.22
2	45.592387156	39.342396294	540723.42	1406160.97
3	45.592382964	39.342748622	540723.42	1406188.47
4	45.592294558	39.342944613	540713.86	1406203.93
5	45.592380014	39.343145054	540723.62	1406219.41
6	45.592386484	39.343587968	540724.92	1406253.96
7	45.592449085	39.344242749	540732.75	1406304.93
8	45.592351362	39.344388326	540722.08	1406316.48
9	45.592374979	39.344626953	540725.02	1406335.05
10	45.592613884	39.344867021	540751.89	1406353.33
11	45.592569005	39.345315097	540747.50	1406388.38
12	45.592685044	39.345519527	540760.67	1406404.12
13	45.592703934	39.346129783	540763.57	1406451.70
14	45.592841318	39.34636004	540779.15	1406469.40
15	45.592832143	39.347128761	540779.15	1406529.40
16	45.592677555	39.347353709	540762.27	1406547.25
17	45.5926722	39.347802129	540762.27	1406582.25

18	45.592396881	39.348019731	540731.95	1406599.75
19	45.592126917	39.347788916	540701.64	1406582.25
20	45.592109317	39.347406814	540699.18	1406552.47
21	45.591897374	39.347106122	540675.23	1406529.40
22	45.591900307	39.346352615	540674.55	1406470.60
23	45.591812981	39.346185731	540664.63	1406457.75
24	45.591828468	39.345481326	540665.41	1406402.75
25	45.592073126	39.345174614	540692.20	1406378.36
26	45.591787192	39.344911104	540660.07	1406358.33
27	45.591792917	39.344430662	540660.07	1406320.83
28	45.591872095	39.344301968	540668.70	1406310.64
29	45.591926951	39.343560717	540673.82	1406252.70
30	45.591951549	39.343137388	540675.99	1406219.62
31	45.592040511	39.34294007	540685.62	1406204.06
32	45.591954527	39.342738279	540675.79	1406188.47
33	45.591958719	39.342385953	540675.79	1406160.97
1	45.592175033	39.34221496	540699.61	1406147.22

Начальник управления
государственной охраны
объектов культурного наследия
администрации Краснодарского края Г.Г. Давыденко

Приложение 10

УТВЕРЖДЕНЫ
приказом администрации
Краснодарского края
от 12.10.2021 № 810-ка

ГРАНИЦЫ
территории объекта культурного наследия федерального значения «Курганная группа «Журавский–4» (7 насыпей)», эпоха ранней бронзы –позднее средневековье, Краснодарский край, Кореновский район, х. Журавский, 0,6 км от северо–восточного угла хутора

Карта (схема) границ территории объекта культурного наследия

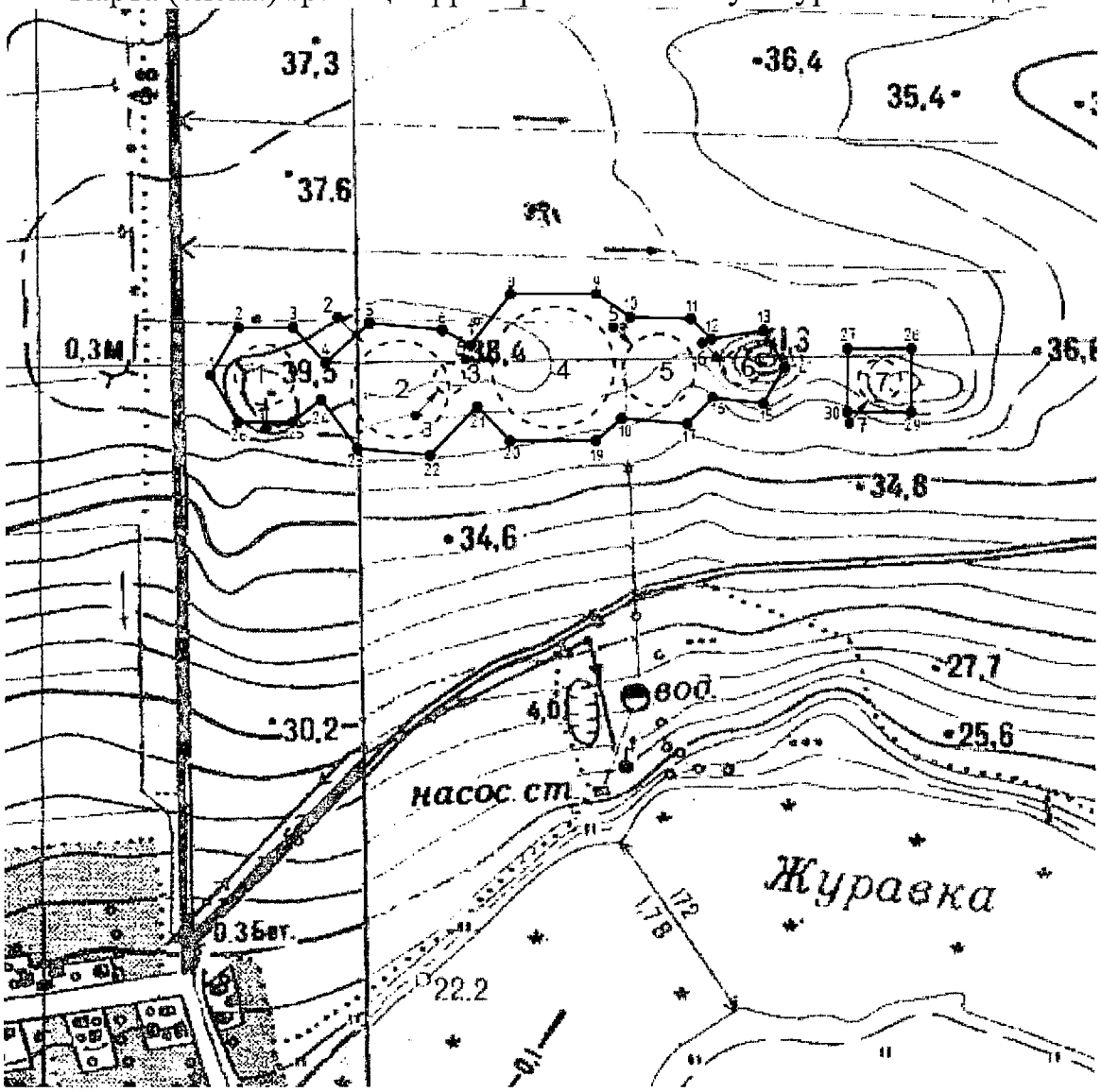

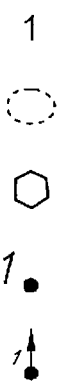

1 номер кургана

пола кургана

граница территории объекта археологического наследия

поворотная точка и ее номер

точка фотофиксации и ее номер

Перечень координат характерных (поворотных) точек границ территории объекта культурного наследия

Номер поворотной точки границы территории объекта археологического наследия	Координаты характерных точек во Всемирной геодезической системе координат(WGS-84)		Координаты характерных точек в местной системе (МСК-23)	
	Северной широты	Восточной долготы	X	Y
Участок 1				
1	45.592784791	39.372023463	540807.22	1408472.01
2	45.593131821	39.372320377	540846.19	1408494.51
3	45.59312481	39.372896915	540846.19	1408539.51
4	45.592858889	39.373230186	540817.08	1408566.02
5	45.593146628	39.373700072	540849.70	1408602.14
6	45.593087682	39.374464306	540844.18	1408661.88
7	45.592970437	39.374756897	540831.55	1408684.94
8	45.593344471	39.375182889	540873.70	1408717.46
9	45.593333541	39.376079728	540873.70	1408787.46
10	45.593156513	39.376431731	540854.50	1408815.26
11	45.593135122	39.377071699	540852.99	1408865.24
12	45.59298143	39.37728402	540836.19	1408882.11
13	45.593037438	39.37783503	540843.17	1408924.99
14	45.592764224	39.378050778	540813.09	1408942.35
15	45.592496442	39.377821632	540783.02	1408924.99
16	45.592545474	39.377290967	540787.75	1408883.49
17	45.59235692	39.377018922	540766.42	1408862.63
18	45.592405849	39.376324438	540770.92	1408808.34

19	45.592242988	39.376052754	540752.45	1408787.46
20	45.592253918	39.375155932	540752.45	1408717.46
21	45.592514305	39.374818775	540780.94	1408690.65
22	45.592158373	39.374318876	540740.70	1408652.32
23	45.592217318	39.373554655	540746.22	1408592.58
24	45.592588977	39.373181512	540787.02	1408562.75
25	45.592423741	39.372879614	540768.25	1408539.51
26	45.592430752	39.372303084	540768.25	1408494.51
1	45.592784791	39.372023463	540807.22	1408472.01
Участок 2				
27	45.592890416	39.37871351	540828.02	1408993.82
28	45.592881518	39.379385411	540827.94	1409046.27
29	45.592409802	39.379372734	540775.50	1409046.19
30	45.5924187	39.378700839	540775.57	1408993.75
27	45.592890416	39.37871351	540828.02	1408993.82

Начальник управления
государственной охраны
объектов культурного наследия
администрации Краснодарского края Г.Г. Давыденко

Приложение 11

УТВЕРЖДЕН
приказом администрации
Краснодарского края
от 12.10.2021 № 810-к

РЕЖИМ
использования территорий объектов культурного наследия федерального значения «Курган «Бураковский–31», эпоха ранней бронзы – позднее средневековье Краснодарский край, Кореновский район, х. Бураковский, 0,6 км к северу от хутора, «Курганная группа «Бураковский–33» (9 насыпей)», эпоха бронзы – средневековье, Краснодарский край, Кореновский район, х. Бураковский, 0,5 км к северо–северо–западу от хутора, «Курганная группа «Левченко–3» (7 насыпей)», эпоха бронзы – средневековье, Краснодарский край, Кореновский район, х. Левченко, 0,2 км от северной окраины хутора, «Курганная группа «Левченко–2» (6 насыпей)», эпоха бронзы – позднее средневековье, Краснодарский край, Кореновский район, х. Левченко, 0,68 км от северо–восточного угла хутора, «Курганная группа «Левченко 1» (9 насыпей)», эпоха бронзы – позднее средневековье, Краснодарский край, Кореновский район, х. Левченко, 0,23 км от юго–западного угла хутора, «Курганная группа «Кирпили–10» (2 насыпи)», эпоха бронзы – позднее средневековье, Краснодарский край, Кореновский район, х. Казачий, 1,6 км к востоку от хутора, «Курганная группа «Верхний–1» (4 насыпи)», эпоха бронзы – позднее средневековье, Краснодарский край, Кореновский район, х. Казачий, 1,3 км к востоку от хутора, «Курганная группа «Журавский–5» (2 насыпи)», эпоха ранней бронзы – позднее средневековье, Краснодарский край, Кореновский район, х. Журавский, 2,35 км от юго–восточного угла хутора, «Курганная группа «Журавский–6» (8 насыпей)», эпоха ранней бронзы –позднее средневековье, Краснодарский край, Кореновский район, х. Журавский,1,95 км от северо–восточного угла хутора, «Курганная группа «Журавский–4» (7 насыпей)», эпоха ранней бронзы –позднее средневековье, Краснодарский край, Кореновский район, х. Журавский, 0,6 км от северо–восточного угла хутора

На территории объектов археологического наследия запрещается строительство объектов капитального строительства и увеличение объемно-пространственных характеристик существующих на территории памятников объектов капитального строительства, проведение земляных, строительных, мелиоративных и иных работ, за исключением работ по сохранению объектов культурного наследия или их отдельных элементов, сохранению

историко-градостроительной или природной среды объектов культурного наследия.

На территории объектов археологического наследия разрешается ведение хозяйственной деятельности, не противоречащей требованиям обеспечения сохранности объектов культурного наследия и позволяющей обеспечить функционирование объектов культурного наследия в современных условиях.

Особый режим использования земельных участков, в границах которых располагаются объекты археологического наследия, предусматривает возможность проведения археологических полевых работ в порядке, установленном Федеральным законом от 25 июня 2002 г. № 73-ФЗ «Об объектах культурного наследия (памятниках истории и культуры) народов Российской Федерации», земляных, строительных, мелиоративных, хозяйственных работ, работ по использованию лесов и иных работ при условии обеспечения сохранности объектов археологического наследия, а также обеспечения доступа граждан к указанным объектам.

Границы территорий объектов археологического наследия могут быть откорректированы по результатам археологических полевых работ.

Начальник управления
государственной охраны
объектов культурного наследия
администрации Краснодарского края  Г.Г. Давыденко