



**МИНИСТЕРСТВО ПРИРОДНЫХ РЕСУРСОВ
КРАСНОДАРСКОГО КРАЯ**

П Р И К А З

от 09.12.2020

№ 1830

г. Краснодар

**Об установлении зон санитарной охраны
источника питьевого и хозяйственно-бытового
водоснабжения акционерного общества
«Рассвет» в муниципальном
образовании Динской район**

В соответствии со статьей 106 Земельного кодекса Российской Федерации, статьей 18 Федерального закона от 30 марта 1999 г. № 52-ФЗ «О санитарно-эпидемиологическом благополучии населения», постановлением главы администрации (губернатора) Краснодарского края от 19 октября 2012 г. № 1250 «О министерстве природных ресурсов Краснодарского края», приказом министерства природных ресурсов Краснодарского края от 25 февраля 2015 г. № 203 «Об утверждении Административного регламента предоставления министерством природных ресурсов Краснодарского края государственной услуги по утверждению проектов зон санитарной охраны водных объектов, используемых для питьевого и хозяйственно-бытового водоснабжения, и установлению границ и режимов зон санитарной охраны источников питьевого и хозяйственно-бытового водоснабжения» п р и к а з ы в а ю:

1. Установить:

1) зоны санитарной охраны водозаборной скважины № 7307 акционерного общества «Рассвет», расположенных на восточной окраине хут. Карла Маркса Новотитаровского сельского поселения Динского района, согласно приложению 1 к настоящему приказу;

2) ограничения использования земельных участков в границах зон санитарной охраны водозаборной скважины № 7307 акционерного общества «Рассвет» согласно приложению 2 к настоящему приказу.

2. Правообладателю водозаборной скважины № 7307 – акционерному обществу «Рассвет» (ИНН 2356045713, ОГРН 1062356005337) обеспечить возмещение убытков, причиненных в связи с установлением зон санитарной охраны водозаборной скважины № 7307, лицам, указанным в пункте 2 статьи 57.1 Земельного кодекса Российской Федерации, со дня установления таких зон.

3. Отделу водопользования управления водных ресурсов (Шульга Г.М.):

1) направить акционерному обществу «Рассвет» копию настоящего приказа в двух экземплярах и один экземпляр представленных документов на бумажном носителе (за исключением заявления);

2) в течение 5 рабочих дней со дня принятия настоящего приказа направить его копию в орган регистрации прав для внесения сведений о зонах санитарной охраны в Единый государственный реестр недвижимости в порядке, предусмотренном Федеральным законом от 13 июля 2015 г. № 218-ФЗ «О государственной регистрации недвижимости»;

3) в течение 5 рабочих дней со дня принятия настоящего приказа направить его копию в администрацию муниципального образования Динской район для внесения сведений о границах и режиме зон санитарной охраны в документы территориального планирования;

4) в течение 5 рабочих дней со дня принятия настоящего приказа направить его копию в администрацию Новотитаровского сельского поселения Динского района Краснодарского края;

5) в течение 5 рабочих дней со дня принятия настоящего приказа направить его копию в департамент по архитектуре и градостроительству Краснодарского края для внесения сведений в государственные информационные системы обеспечения градостроительной деятельности;

6) направить копию настоящего приказа в Управление Федеральной службы по надзору в сфере защиты прав потребителей и благополучия человека по Краснодарскому краю.

4. Отделу экологического просвещения (Ананко Ю.О.) обеспечить размещение (опубликование) настоящего приказа на официальном сайте администрации Краснодарского края в информационно-телекоммуникационной сети «Интернет» и направление на «Официальный интернет-портал правовой информации» (www.pravo.gov.ru).

5. Контроль за выполнением настоящего приказа возложить на заместителя министра природных ресурсов Краснодарского края Столбова Г.Д.

6. Приказ вступает в силу на следующий день после его официального опубликования.

Исполняющий обязанности
министра



С.Н. Ерёмин

Приложение 1

к приказу министерства природных
ресурсов Краснодарского края
от 09.12.2020 № 1830

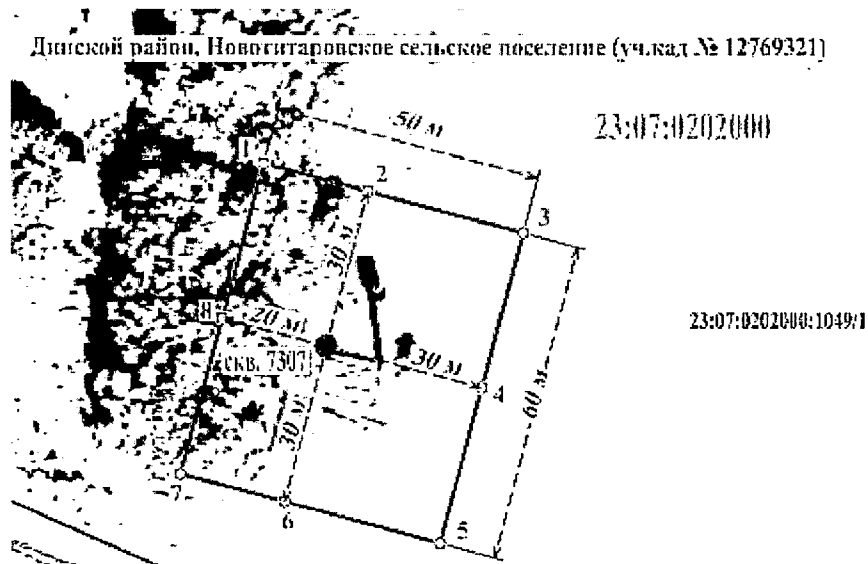
ЗОНЫ
санитарной охраны водозаборной скважины № 7307
акционерного общества «Рассвет», расположенной в
на восточной окраине хут. Карла Маркса Новотитаровского
сельского поселения Динского района

Установить следующие зоны санитарной охраны:

1. Граница первого пояса:

к северо-западу – 20,0 м, к северо-востоку – 30,0 м, к юго-западу – 30,0 м,
к юго-востоку – 30,0 м от водозаборной скважины № 7307.

1.1. План границ первого пояса зон санитарной охраны водозаборной
скважины № 7307 акционерного общества «Рассвет», расположенной на во-
сточной окраине хут. Карла Маркса Новотитаровского сельского поселения
Динского района:



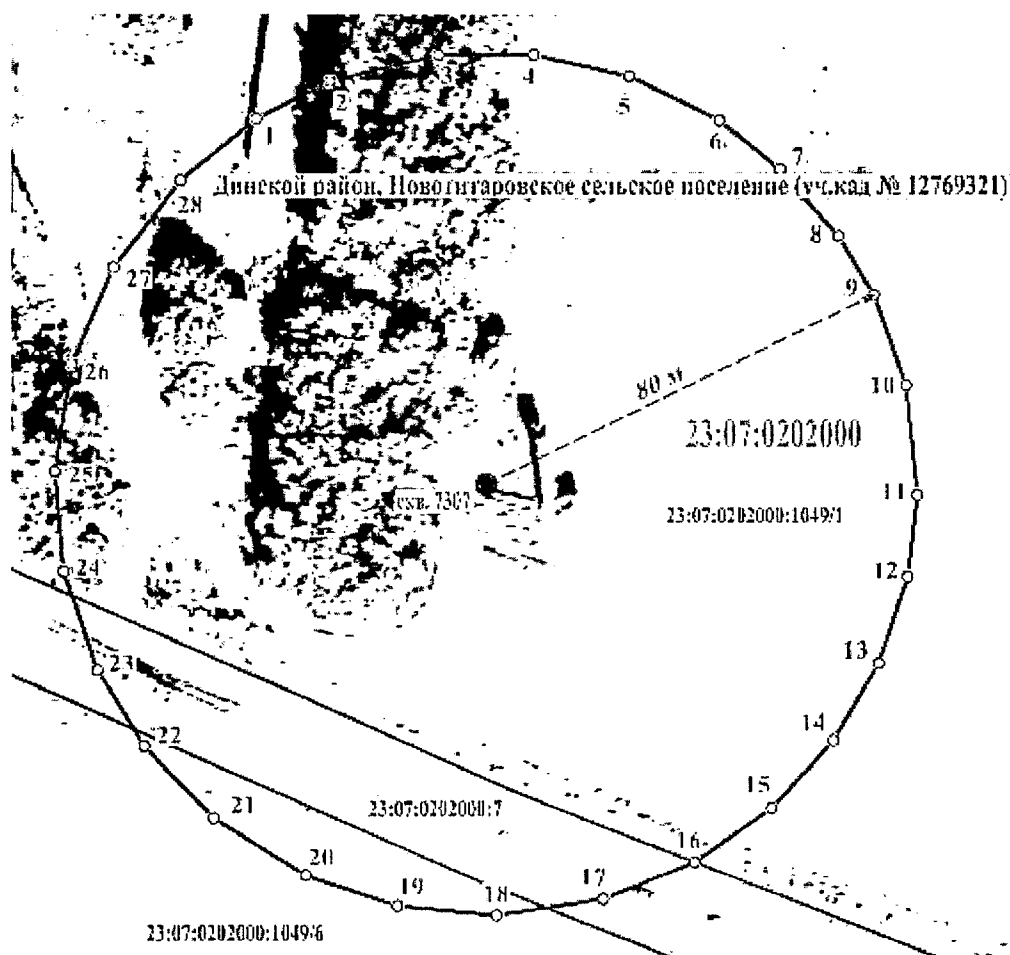
1.2. Перечень координат характерных точек границ первого пояса зон са-
нитарной охраны водозаборной скважины № 7307 акционерного общества
«Рассвет», расположенной на восточной окраине хут. Карла Маркса Новотита-
ровского сельского поселения Динского района:

Сведения о местоположении границ объекта					
1. Система координат МСК 23, зона I					
2. Сведения о характерных точках границ объекта					
Обозначение характерных точек границ	Координаты, м		Метод определения координат характерной точки	Средняя квадратическая погрешность положения характерной точки (M _t), м	Описание обозначения точки на местности (при наличии)
	X	Y			
1	2	3	4	5	6
1	501529,52	1386429,33	Картометрический метод	1.0	-
2	501524,34	1386448,65	Картометрический метод	1.0	-
3	501516,58	1386477,63	Картометрический метод	1.0	-
4	501487,60	1386469,86	Картометрический метод	1.0	-
5	501458,62	1386462,10	Картометрический метод	1.0	-
6	501466,38	1386433,12	Картометрический метод	1.0	-
7	501471,56	1386413,80	Картометрический метод	1.0	-
8	501500,54	1386421,56	Картометрический метод	1.0	-
1	501529,52	1386429,33	Картометрический метод	1.0	-
3. Сведения о характерных точках части (частей) границы объекта					
Обозначение характерных точек границ	Координаты, м		Метод определения координат характерной точки	Средняя квадратическая погрешность положения характерной точки (M _t), м	Описание обозначения точки на местности (при наличии)
	X	Y			
1	2	3	4	5	6
-	-	-	-	-	-

2. Граница второго пояса:

радиусом 80,0 м от водозаборной скважины № 7307.

2.1. План границ второго пояса зон санитарной охраны водозаборной скважины № 7307 акционерного общества «Рассвет», расположенной на восточной окраине хут. Карла Маркса Новотитаровского сельского поселения Динского района:



2.2. Перечень координат характерных точек границ второго пояса зон санитарной охраны водозаборной скважины № 7307 акционерного общества «Рассвет», расположенной на восточной окраине хут. Карла Маркса Новотитаровского сельского поселения Динского района:

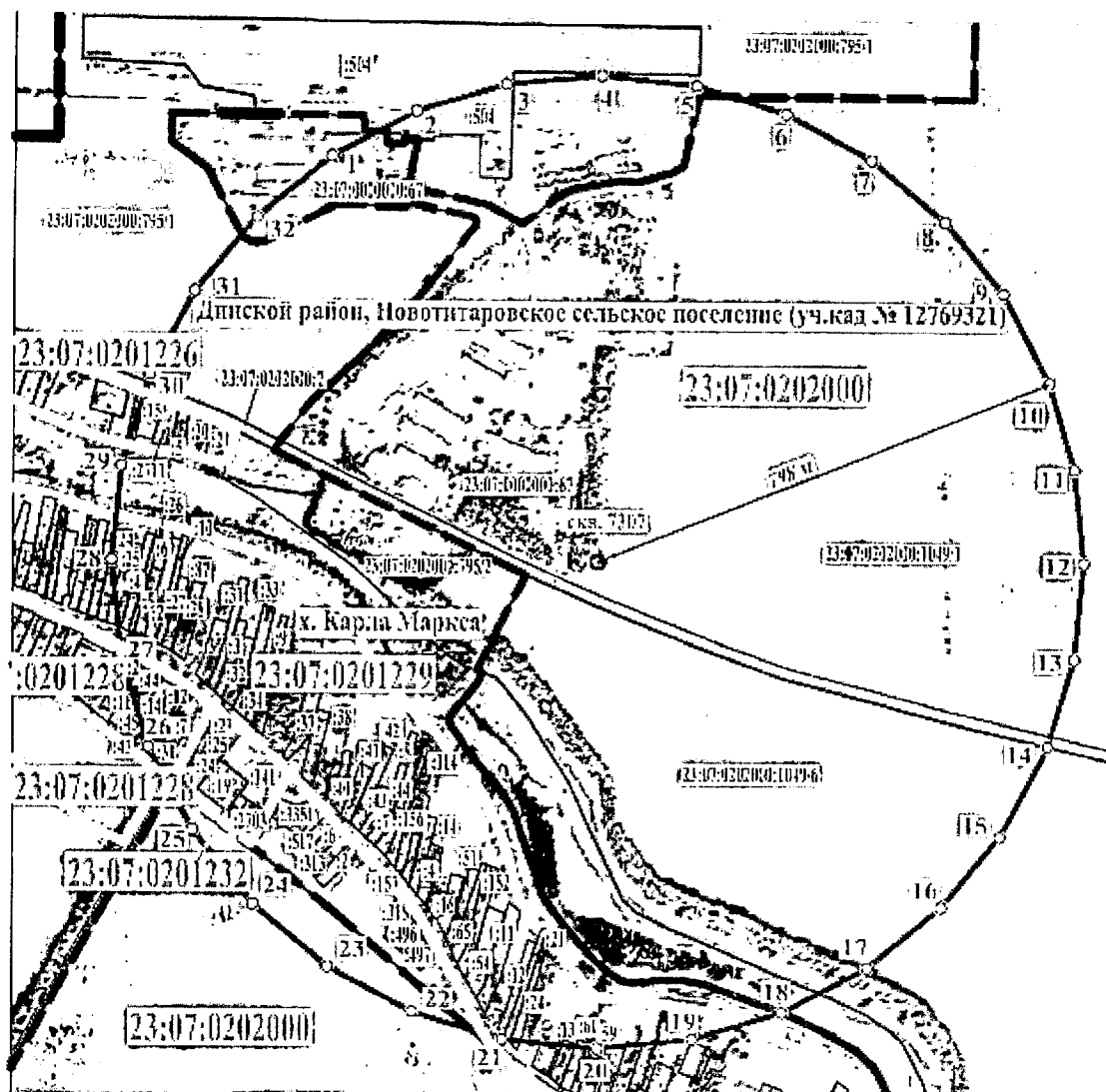
Сведения о местоположении границ объекта					
1. Система координат МСК 23, зона 1					
2. Сведения о характерных точках границ объекта					
Обозначение характерных точек границ	Координаты, м		Метод определения координат характерной точки	Средняя квадратическая погрешность положения характерной точки (Мп), м	Описание обозначения точки на местности (при наличии)
	X	Y			
1	2	3	4	5	6
1	501562,94	1386398,07	Картометрический метод	1.0	-
2	501569,88	1386411,77	Картометрический метод	1.0	-
3	501574,87	1386431,98	Картометрический метод	1.0	-
4	501574,87	1386449,73	Картометрический метод	1.0	-
5	501570,81	1386467,49	Картометрический метод	1.0	-
6	501562,65	1386484,15	Картометрический метод	1.0	-
7	501553,68	1386495,40	Картометрический метод	1.0	-
8	501541,59	1386506,17	Картометрический метод	1.0	-

1	2	3	4	5	6
9	501530,50	1386512,75	Картометрический метод	1.0	-
10	501513,80	1386518,73	Картометрический метод	1.0	-
11	501493,38	1386520,86	Картометрический метод	1.0	-
12	501478,13	1386519,00	Картометрический метод	1.0	-
13	501462,01	1386513,60	Картометрический метод	1.0	-
14	501447,73	1386505,16	Картометрический метод	1.0	-
15	501435,27	1386493,69	Картометрический метод	1.0	-
16	501425,23	1386479,37	Картометрический метод	1.0	-
17	501418,32	1386462,44	Картометрический метод	1.0	-
18	501415,38	1386442,53	Картометрический метод	1.0	-
19	501417,15	1386424,07	Картометрический метод	1.0	-
20	501422,86	1386407,08	Картометрический метод	1.0	-
21	501433,55	1386390,09	Картометрический метод	1.0	-
22	501446,86	1386377,26	Картометрический метод	1.0	-
23	501460,84	1386368,71	Картометрический метод	1.0	-
24	501479,20	1386362,53	Картометрический метод	1.0	-
25	501497,76	1386360,92	Картометрический метод	1.0	-
26	501517,74	1386364,08	Картометрический метод	1.0	-
27	501535,64	1386371,76	Картометрический метод	1.0	-
28	501551,69	1386384,08	Картометрический метод	1.0	-
1	501562,94	1386398,07	Картометрический метод	1.0	-
3. Сведения о характерных точках части (частей) границы объекта					
Обозначение характерных точек границ	Координаты, м		Метод определения координат характерной точки	Средняя квадратическая погрешность положения характерной точки (Mt), м	Описание обозначения точки на местности (при наличии)
	X	Y			
1	2	3	4	5	6
-	-	-	-	-	-

3. Граница третьего пояса:

радиусом 798,0 м от водозаборной скважины № 7307.

3.1. План границ третьего пояса зон санитарной охраны водозаборной скважины водозаборной скважины № 7307 акционерного общества «Рассвет», расположенной на восточной окраине хут. Карла Маркса Новотитаровского сельского поселения Динского района:



3.2. Перечень координат характерных точек границ третьего пояса зон санитарной охраны водозаборной скважины водозаборной скважины № 7307 акционерного общества «Рассвет», расположенной на восточной окраине хут. Карла Маркса Новотитаровского сельского поселения Динского района:

Сведения о местоположении границ объекта					
1. Система координат МСК 23, зона 1					
2. Сведения о характерных точках границ объекта					
Обозначение характерных точек границ	Координаты, м		Метод определения координат характерной точки	Средняя квадратическая погрешность положения характерной точки (M _t), м	Описание обозначения точки на местности (при наличии)
1	2	3	4	5	6
1	502159,54	1385998,53	Картометрический метод	1.0	-
2	502233,48	1386137,58	Картометрический метод	1.0	-
3	502278,02	1386285,15	Картометрический метод	1.0	-
4	502293,36	1386442,34	Картометрический метод	1.0	-
5	502277,80	1386597,74	Картометрический метод	1.0	-

1	2	3	4	5	6
6	502232,94	1386745,49	Картометрический метод	1.0	-
7	502157,91	1386885,66	Картометрический метод	1.0	-
8	502058,20	1387006,59	Картометрический метод	1.0	-
9	501939,54	1387103,84	Картометрический метод	1.0	-
10	501793,65	1387181,04	Картометрический метод	1.0	-
11	501652,31	1387223,30	Картометрический метод	1.0	-
12	501497,04	1387238,88	Картометрический метод	1.0	-
13	501339,02	1387223,42	Картометрический метод	1.0	-
14	501189,20	1387177,81	Картометрический метод	1.0	-
15	501046,87	1387100,93	Картометрический метод	1.0	-
16	500931,05	1387005,11	Картометрический метод	1.0	-
17	500831,50	1386883,71	Картометрический метод	1.0	-
18	500757,29	1386744,28	Картометрический метод	1.0	-
19	500712,89	1386597,53	Картометрический метод	1.0	-
20	500697,36	1386441,84	Картометрический метод	1.0	-
21	500712,76	1386284,88	Картометрический метод	1.0	-
22	500757,85	1386136,12	Картометрический метод	1.0	-
23	500832,25	1385996,95	Картометрический метод	1.0	-
24	500933,59	1385874,13	Картометрический метод	1.0	-
25	501054,83	1385775,50	Картометрический метод	1.0	-
26	501190,57	1385703,21	Картометрический метод	1.0	-
27	501339,88	1385658,18	Картометрический метод	1.0	-
28	501494,66	1385642,88	Картометрический метод	1.0	-
29	501651,20	1385658,25	Картометрический метод	1.0	-
30	501800,77	1385703,64	Картометрический метод	1.0	-
31	501937,89	1385776,83	Картометрический метод	1.0	-
32	502059,95	1385876,93	Картометрический метод	1.0	-
1	502159,54	1385998,53	Картометрический метод	1.0	-

3. Сведения о характерных точках части (частей) границы объекта

Обозначение характерных точек границ	Координаты, м		Метод определения координат характерной точки	Средняя квадратическая погрешность положения характерной точки (M _t), м	Описание обозначения точки на местности (при наличии)
	X	Y			
1	2	3	4	5	6
-	-	-	-	-	-

Начальник управления
водных ресурсов



А.Н. Куцевол

Приложение 2
к приказу министерства природных
ресурсов Краснодарского края
от 22.12.2020 № 1230

ОГРАНИЧЕНИЯ
использования земельных участков в границах зон
санитарной охраны водозаборной скважины № 7307
акционерного общества «Рассвет», расположенной
на восточной окраине хут. Карла Маркса Новотитаровского
сельского поселения Динского района

Установить следующие ограничения использования земельных участков в границах зон санитарной охраны в соответствии с главой III СанПиН 2.1.4.1110-02 «Зоны санитарной охраны источников водоснабжения и водопроводов питьевого назначения»:

1. В границах первого пояса зон санитарной охраны:

1.1. Спланировать территорию зоны санитарной охраны для отвода поверхностного стока за их пределы, оградить и обеспечить охраной. Дорожки к сооружениям должны иметь твердое покрытие.

1.2. Не допускать посадку высокоствольных деревьев, все виды строительства, не имеющие непосредственного отношения к эксплуатации, реконструкции и расширению водопроводных сооружений, в том числе прокладку трубопроводов различного назначения; размещение жилых и хозяйственно-бытовых зданий; проживание людей; применение ядохимикатов и удобрений.

1.3. При необходимости отводить сточные воды в ближайшую систему бытовой или производственной канализации, или на местные станции очистных сооружений, расположенные за пределами первого пояса зон санитарной охраны с учетом санитарного режима на территории второго пояса. В исключительных случаях при отсутствии канализации должны устраиваться водонепроницаемые приемники нечистот и бытовых отходов, расположенные в местах, исключаяющих загрязнение территорий первого пояса зоны санитарной охраны при их вывозе.

1.4. Водопроводные сооружения оборудовать с учетом предотвращения возможности загрязнения питьевой воды через оголовки и устье скважины, люки и переливные трубы резервуаров и устройства заливки насосов.

1.5. Водозаборы оборудовать аппаратурой для систематического контроля соответствия фактического дебита при эксплуатации водопровода проектной производительности, предусмотренной при его проектировании и обосновании границ зоны санитарной охраны.

2. В границах второго пояса зон санитарной охраны:

2.1. Не допускать:

размещение кладбищ, скотомогильников, полей ассенизации, полей фильтрации, навозохранилищ, силосных траншей, животноводческих и птицеводческих предприятий и других объектов, обуславливающих опасность микробного загрязнения подземных вод;

применение удобрений и ядохимикатов;

рубку леса главного пользования и реконструкции.

2.2. Выполнять мероприятия по санитарному благоустройству территории населенных пунктов и других объектов (оборудование канализацией, устройство водонепроницаемых выгребов, организацию отвода поверхностного стока и др.).

3. В границах второго и третьего поясов зон санитарной охраны:

3.1. Выявлять, тампонировать или восстанавливать все старые, бездействующие, дефектные или неправильно эксплуатируемые скважины, представляющие опасность в части возможности загрязнения водоносных горизонтов.

3.2. Бурить новые скважины и производить новое строительство, связанное с нарушением почвенного покрова, при обязательном согласовании с территориальным отделом Управления Федеральной службы по защите прав потребителей и благополучия человека по Краснодарскому краю.

3.3. Запрещены закачки отработанных вод в подземные горизонты, подземное складирование твердых отходов и разработка недр земли.

3.4. Запрещено размещение складов горюче-смазочных материалов, ядохимикатов и минеральных удобрений, накопителей промстоков, шламоохранилищ и других объектов, обуславливающих опасность химического загрязнения подземных вод. Размещение таких объектов допускается в пределах третьего пояса зон санитарной охраны только при использовании защищенных подземных вод, при условии выполнения специальных мероприятий по защите водоносного горизонта от загрязнения при наличии санитарно-эпидемиологического заключения территориального отдела Управления Федеральной службы по защите прав потребителей и благополучия человека по Краснодарскому краю, выданного с учетом заключения органов геологического контроля.

4. В зонах санитарной охраны источников питьевого водоснабжения осуществление деятельности и отведение территории для жилищного строительства, строительства промышленных объектов и объектов сельскохозяйственного назначения запрещаются или ограничиваются в случаях и в порядке, которые установлены санитарными правилами и нормами в

соответствии с законодательством о санитарно-эпидемиологическом благополучии населения.

Начальник управления
водных ресурсов



А.Н. Куцевол