



**АДМИНИСТРАЦИЯ КРАСНОДАРСКОГО КРАЯ**  
**ПРИКАЗ**

от 26.10.2020

г. Краснодар

№ 682-кн

**Об утверждении границ и режима использования территории  
объекта культурного наследия федерального значения  
«Дольменный могильник Фаше», II тыс. до н.э., Краснодарский край,  
Туапсинский район, в 11 км восточнее аула Псебе, на горе Фаше**

В соответствии со статьями 3.1, 5.1, 9.1, 33 Федерального закона от 25 июня 2002 г. № 73-ФЗ «Об объектах культурного наследия (памятниках истории и культуры) народов Российской Федерации», статьей 3 Закона Краснодарского края от 23 июля 2015 г. № 3223-КЗ «Об объектах культурного наследия (памятниках истории и культуры) народов Российской Федерации, расположенных на территории Краснодарского края», приказом Министерства культуры Российской Федерации от 4 июня 2015 г. № 1745 «Об утверждении требований к составлению проектов границ территорий объектов культурного наследия», пунктом 2.3 Положения об управлении государственной охраны объектов культурного наследия администрации Краснодарского края, утвержденного постановлением главы администрации (губернатора) Краснодарского края от 8 декабря 2016 г. № 1000 «Об управлении государственной охраны объектов культурного наследия администрации Краснодарского края», п р и к а з ы в а ю:

1. Утвердить:

1) границы территории объекта культурного наследия федерального значения «Дольменный могильник Фаше», II тыс. до н.э., Краснодарский край, Туапсинский район, в 11 км восточнее аула Псебе, на горе Фаше, согласно приложению 1 к настоящему приказу;

2) режим использования территории объекта культурного наследия федерального значения «Дольменный могильник Фаше», II тыс. до н.э., Краснодарский край, Туапсинский район, в 11 км восточнее аула Псебе, на горе Фаше, согласно приложению 2 к настоящему приказу.

2. Отделу государственного учета объектов культурного наследия управления государственной охраны объектов культурного наследия администрации Краснодарского края (Гончаров А.В.) обеспечить:

1) опубликование настоящего приказа на официальном сайте администрации Краснодарского края в информационно-телекоммуникационной сети «Интернет» (<http://admkrain.krasnodar.ru>) и направление на «Официальный интернет-портал правовой информации» ([www.pravo.gov.ru](http://www.pravo.gov.ru));

2) направление в семидневный срок со дня принятия настоящего приказа его копии в Управление Министерства юстиции Российской Федерации по Краснодарскому краю;

3) направление в срок не более чем пять рабочих дней со дня принятия настоящего приказа его копии в Управление Федеральной службы государственной регистрации, кадастра и картографии по Краснодарскому краю;

4) направление в семидневный срок со дня принятия настоящего приказа его копии в администрацию муниципального образования Туапсинский район.

3. Контроль за выполнением настоящего приказа оставляю за собой.

4. Приказ вступает в силу на следующий день после его официального опубликования.

Исполняющий обязанности  
начальника управления  
государственной охраны  
объектов культурного наследия  
администрации Краснодарского края



Г.Г. Давыденко

Приложение 1

УТВЕРЖДЕНЫ

приказом администрации

Краснодарского края

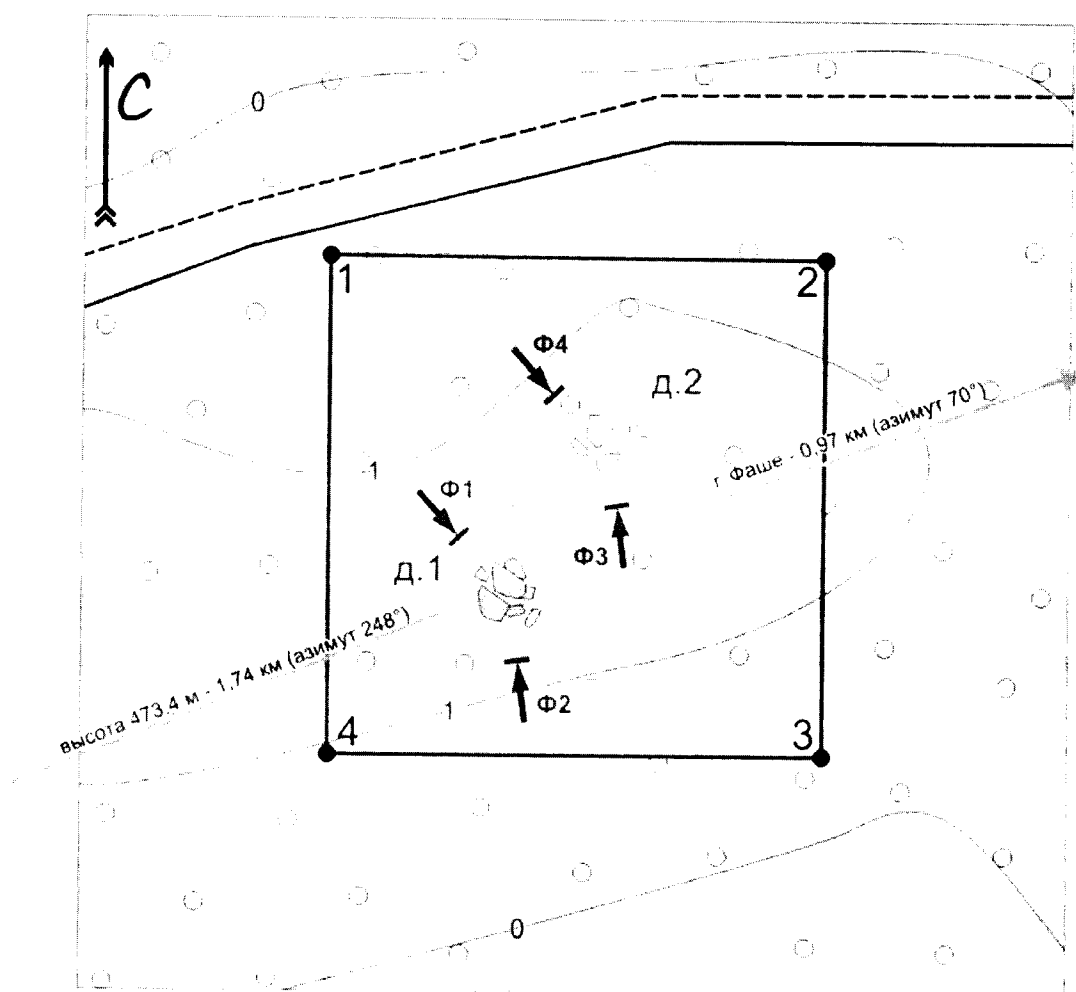
от 16.10.2020 № 682-КМ

**ГРАНИЦЫ**

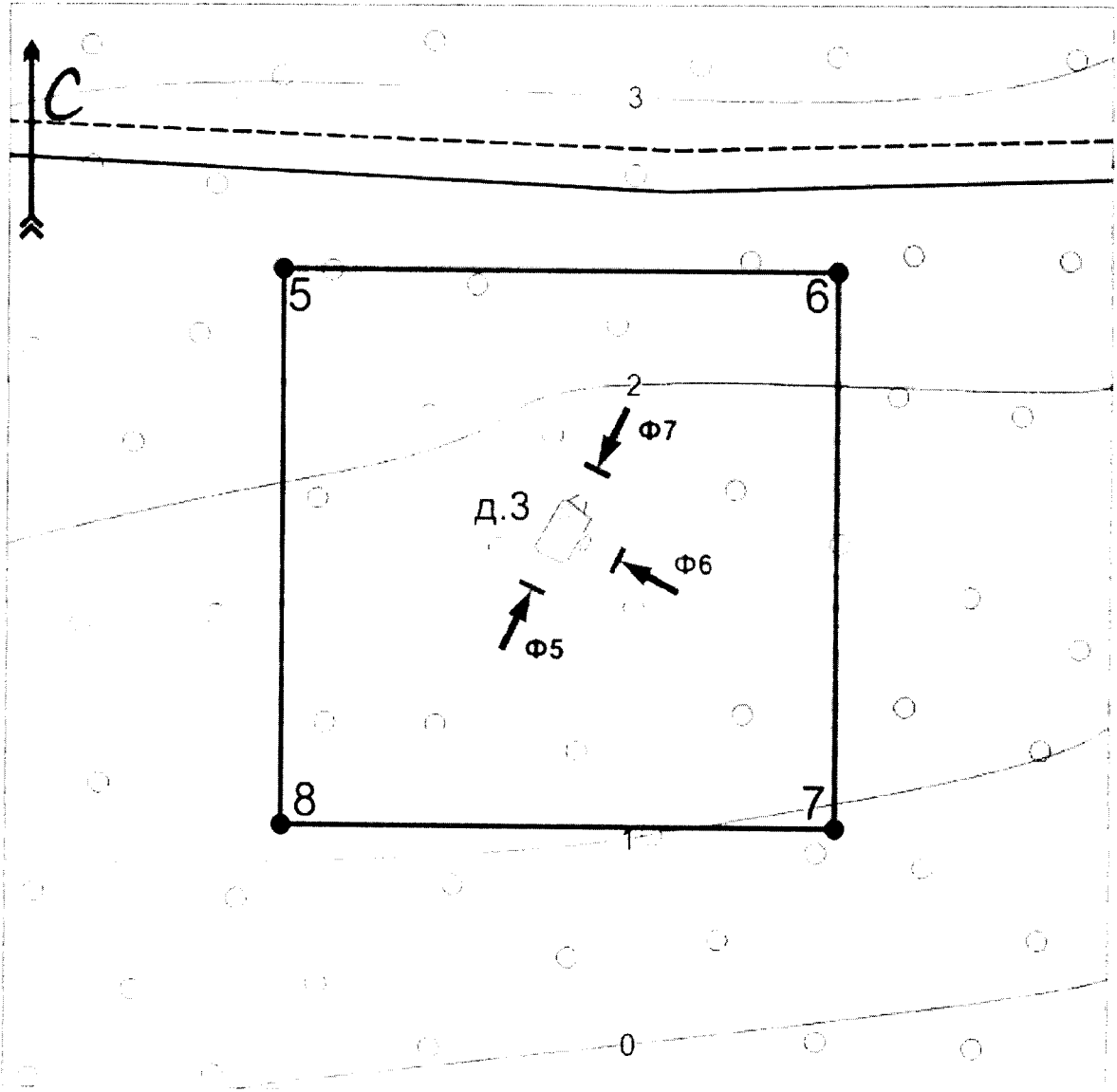
**территории объекта культурного наследия федерального значения  
«Дольменный могильник Фаше», II тыс. до н.э., Краснодарский край,  
Туапсинский район, в 11 км восточнее аула Псебе, на горе Фаше**

Карта (схема) границ территории объекта культурного наследия

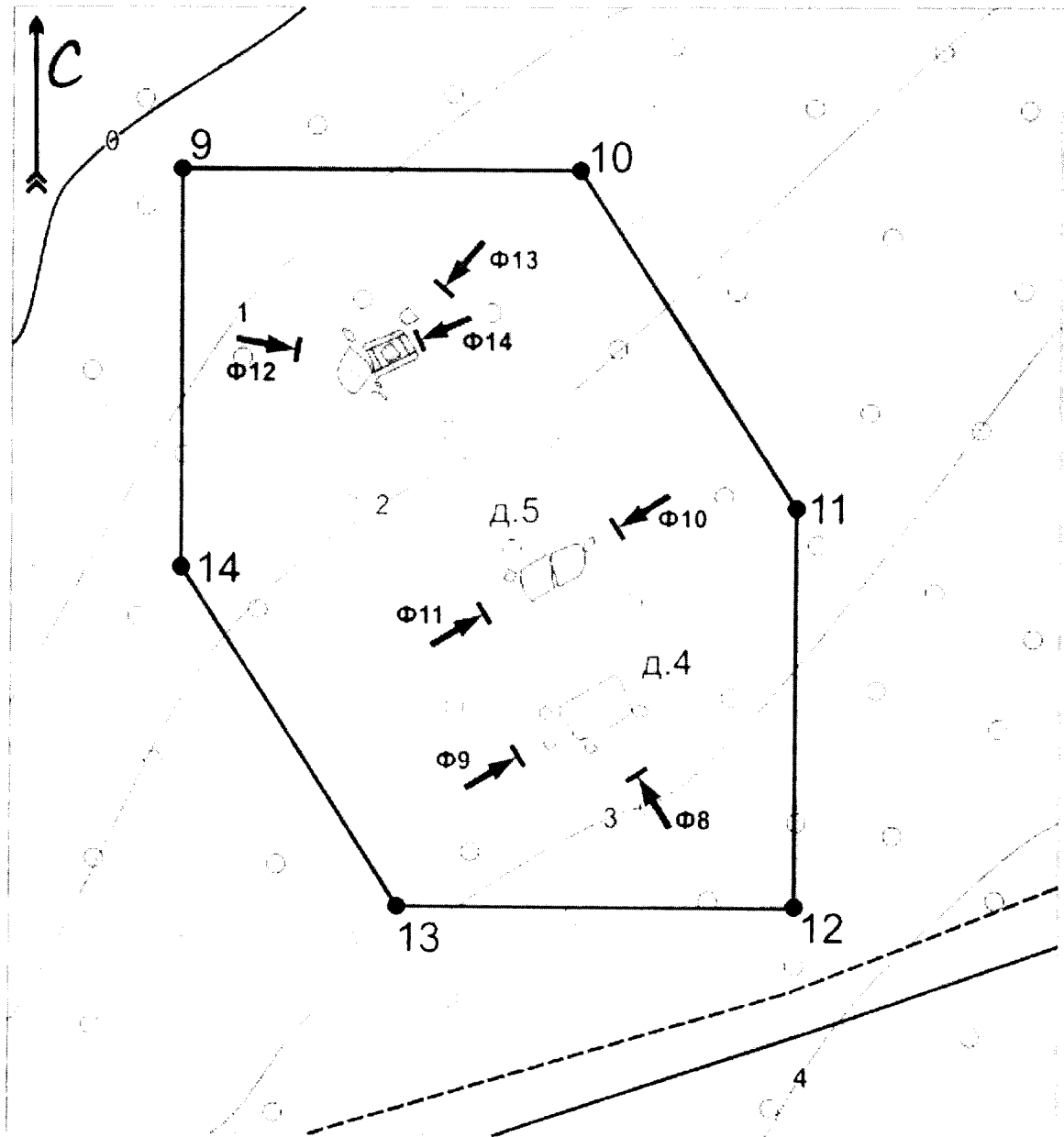
Первая часть территории объекта



## Вторая часть территории объекта



## Третья часть территории объекта



- 2 - граница территории объекта археологического наследия с точками GPS-привязки и их номерами  
 - визуально выраженные в современном рельефе объекты памятника (дольменные конструкции)

Д.1 - порядковый номер дольмена в группе

- направление фотофиксации и номер фотографии

- грунтовая дорога

- направление к географически значимым ориентирам

**Перечень координат характерных (поворотных) точек границ территории  
объекта культурного наследия**

Номер характерной (поворотной) точки границы территории объекта археологического наследия	Координаты характерных (поворотных) точек во Всемирной геодезической системе координат (WGS-84)		Координаты характерных (поворотных) точек в местной системе (МСК-23)	
	Северной широты	Восточной долготы	X	Y
<b>Первая часть территории объекта</b>				
1	44°18'0.4706"	39°04'3.0078"	396797.15	1386637.46
2	44°18'0.4706"	39°04'4.1355"	396797.15	1386662.54
3	44°17'59.6607"	39°04'4.1355"	396772.18	1386662.54
4	44°17'59.6607"	39°04'3.0078"	396772.18	1386637.46
1	44°18'0.4706"	39°04'3.0078"	396797.15	1386637.46
<b>Вторая часть территории объекта</b>				
5	44°17'59.7822"	39°04'8.8226"	396777.54	1386766.75
6	44°17'59.7822"	39°04'9.9503"	396777.54	1386791.65
7	44°17'58.9723"	39°04'9.9503"	396752.53	1386791.65
8	44°17'58.9723"	39°04'8.8226"	396752.53	1386766.75
5	44°17'59.7822"	39°04'8.8226"	396777.54	1386766.75
<b>Третья часть территории объекта</b>				
9	44°18'2.9880"	39°04'14.8897"	396878.21	1386899.87
10	44°18'2.9880"	39°04'15.7919"	396878.21	1386919.7
11	44°18'2.4223"	39°04'16.2983"	396861.1	1386931.29
12	44°18'1.7743"	39°04'16.2983"	396841.02	1386931.29
13	44°18'1.7743"	39°04'15.3961"	396841.02	1386911.43
14	44°18'2.3401"	39°04'14.8897"	396858.15	1386899.87
9	44°18'2.9880"	39°04'14.8897"	396878.21	1386899.87

Исполняющий обязанности  
начальника управления  
государственной охраны  
объектов культурного наследия  
администрации Краснодарского края



Г.Г. Давыденко

Приложение 2

УТВЕРЖДЕН

приказом администрации

Краснодарского края

от 16.10.2020 № 682-КА

**РЕЖИМ**

**использования территории объекта культурного наследия федерального значения «Дольменный могильник Фаше», II тыс. до н.э., Краснодарский край, Туапсинский район, в 11 км восточнее аула Псебе, на горе Фаше**

На территории объекта археологического наследия запрещается строительство объектов капитального строительства и увеличение объемно-пространственных характеристик существующих на территории памятника объектов капитального строительства, проведение земляных, строительных, мелиоративных и иных работ, за исключением работ по сохранению объекта культурного наследия или его отдельных элементов, сохранению историко-градостроительной или природной среды объекта культурного наследия.

На территории объекта археологического наследия разрешается ведение хозяйственной деятельности, не противоречащей требованиям обеспечения сохранности объекта культурного наследия и позволяющей обеспечить функционирование объекта культурного наследия в современных условиях.

Особый режим использования земельного участка, в границах которого располагается объект археологического наследия, предусматривает возможность проведения археологических полевых работ в порядке, установленном Федеральным законом от 25 июня 2002 г. № 73-ФЗ «Об объектах культурного наследия (памятниках истории и культуры) народов Российской Федерации», земляных, строительных, мелиоративных, хозяйственных работ, работ по использованию лесов и иных работ при условии обеспечения сохранности объекта археологического наследия, а также обеспечения доступа граждан к указанному объекту.

Исполняющий обязанности  
начальника управления  
государственной охраны  
объектов культурного наследия  
администрации Краснодарского края



Г.Г. Давыденко