



АДМИНИСТРАЦИЯ КРАСНОДАРСКОГО КРАЯ
ПРИКАЗ

от 06.10.2020

г. Краснодар

№ 627-КН

**Об утверждении границ и режима использования территории
объектов культурного наследия регионального значения
«Братская могила 5 советских воинов, погибших в боях с фашистскими
захватчиками», 1942 г., Краснодарский край, Туапсинский район,
г. Туапсе, мемориальный комплекс «Горка Героев»; «Братская могила
советских воинов, погибших в боях с фашистскими захватчиками»,
1942-1943 гг. Краснодарский край, Туапсинский район, г. Туапсе,
мемориальный комплекс «Горка героев»; «Могила Н.Г. Полетаева
(1872-1930), соратника В.И. Ленина», 1872–1930 годы, Краснодарский край,
Туапсинский район, г. Туапсе, ул. Полетаева, 8 и объекта культурного
наследия федерального значения «Дольмен», III – II тыс. до н.э.,
Краснодарский край, Туапсинский район, г. Туапсе, территория
Туапсинского историко-краеведческого музея**

В соответствии со статьями 3.1, 5.1, 33, Федерального закона от 25 июня 2002 г. № 73-ФЗ «Об объектах культурного наследия (памятниках истории и культуры) народов Российской Федерации», пунктом 29 части 2 статьи 5 Закона Краснодарского края от 23 июля 2015 г. № 3223-КЗ «Об объектах культурного наследия (памятниках истории и культуры) народов Российской Федерации, расположенных на территории Краснодарского края», приказом Министерства культуры Российской Федерации от 4 июня 2015 г. № 1745 «Об утверждении требований к составлению проектов границ территорий объектов культурного наследия», пунктом 3.9.8 Положения об управлении государственной охраны объектов культурного наследия администрации Краснодарского края, утвержденного постановлением главы администрации (губернатора) Краснодарского края от 8 декабря 2016 г. № 1000 «Об управлении государственной охраны объектов культурного наследия администрации Краснодарского края», п р и к а з ы в а ю:

1. Утвердить:

1) границы территории объекта культурного наследия регионального значения «Братская могила 5 советских воинов, погибших в боях с фашистскими захватчиками», 1942 г., Краснодарский край, Туапсинский район, г. Туапсе, мемориальный комплекс «Горка Героев», согласно приложению 1 к настоящему приказу;

2) режим использования территории объекта культурного наследия регионального значения «Братская могила 5 советских воинов, погибших в боях с фашистскими захватчиками», 1942 г., Краснодарский край, Туапсинский район, г. Туапсе, мемориальный комплекс «Горка Героев», согласно приложению 2 к настоящему приказу.

3) границы территории объекта культурного наследия регионального значения «Братская могила советских воинов, погибших в боях с фашистскими захватчиками», 1942–1943 гг. Краснодарский край, Туапсинский район, г. Туапсе, мемориальный комплекс «Горка героев», согласно приложению 3 к настоящему приказу;

4) режим использования территории объекта культурного наследия регионального значения «Братская могила советских воинов, погибших в боях с фашистскими захватчиками», 1942–1943 гг. Краснодарский край, Туапсинский район, г. Туапсе, мемориальный комплекс «Горка героев», согласно приложению 4 к настоящему приказу.

5) границы территории объекта культурного наследия регионального значения «Могила Н.Г. Полетаева (1872-1930), соратника В.И. Ленина», 1872-1930 годы, Краснодарский край, Туапсинский район, г. Туапсе, ул. Полетаева, 8, согласно приложению 5 к настоящему приказу;

6) режим использования территории объекта культурного наследия регионального значения «Могила Н.Г. Полетаева (1872-1930), соратника В.И. Ленина», 1872–1930 годы, Краснодарский край, Туапсинский район, г. Туапсе, ул. Полетаева, 8, согласно приложению 6 к настоящему приказу.

7) границы территории объекта культурного наследия федерального значения «Дольмен», III – II тыс. до н.э., Краснодарский край, Туапсинский район, г. Туапсе, территория Туапсинского историко-краеведческого музея, согласно приложению 7 к настоящему приказу;

8) режим использования территории объекта культурного наследия федерального значения «Дольмен», III – II тыс. до н.э., Краснодарский край, Туапсинский район, г. Туапсе, территория Туапсинского историко-краеведческого музея, согласно приложению 8 к настоящему приказу.

2. Отделу государственного учета объектов культурного наследия управления государственной охраны объектов культурного наследия администрации Краснодарского края (Гончаров А.В.) обеспечить:

1) опубликование настоящего приказа на официальном сайте администрации Краснодарского края в информационно-телекоммуникационной сети «Интернет» (<http://admkrasnodar.ru>) и направление на «Официальный интернет-портал правовой информации» (www.pravo.gov.ru);

2) направление в семидневный срок со дня принятия настоящего приказа его копии в Управление Министерства юстиции Российской Федерации по Краснодарскому краю;

3) направление в срок не более чем пять рабочих дней со дня принятия настоящего приказа его копии в филиал ФГБУ «Федеральная кадастровая палата Федеральной службы государственной регистрации, кадастра и картографии» по Краснодарскому краю;

4) направление в семидневный срок со дня принятия настоящего приказа его копии в администрацию муниципального образования Туапсинский район.

3. Контроль за выполнением настоящего приказа оставляю за собой.

4. Приказ вступает в силу на следующий день после его официального опубликования.

Исполняющий обязанности начальника
управления государственной охраны объектов
культурного наследия администрации
Краснодарского края



Г.Г. Давыденко

Приложение 1

УТВЕРЖДЕНЫ

приказом администрации

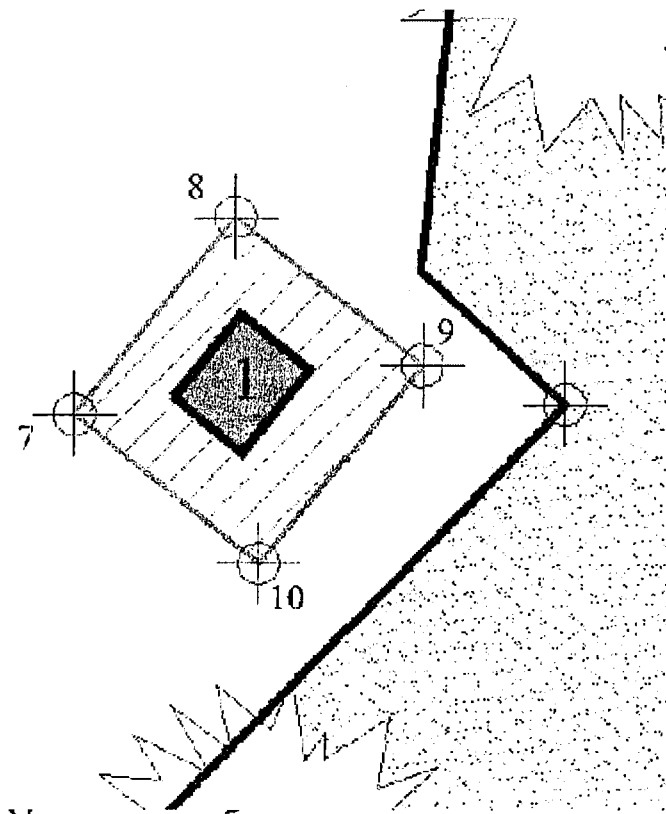
Краснодарского края

от 10.10.2020 № 628-КН



ГРАНИЦЫ


**территории объекта культурного наследия регионального значения
«Братская могила 5 советских воинов, погибших в боях с фашистскими
захватчиками», 1942 г., Краснодарский край, Туапсинский район,
г. Туапсе, мемориальный комплекс «Горка Героев»**

Карта (схема) границ территории объекта культурного наследия



Условные обозначения:

	Территория объектов культурного наследия
	Объект культурного наследия



Озелененные территории

**Перечень координат характерных (поворотных) точек границ территории
объекта культурного наследия**

№ поворотной точки	Координаты точек в местной системе координат Система координат МСК-23	
	Х	У
7	374242.75	1387324.10
8	374245.13	1387326.02
9	374243.34	1387328.24
10	374240.96	1387326.31
7	374242.75	1387324.10

Исполняющий обязанности начальника
управления государственной охраны объектов
культурного наследия администрации
Краснодарского края



Г.Г. Давыденко

Приложение 2

УТВЕРЖДЕН

приказом администрации
Краснодарского края

от 06.10.2020 № 627-КН

РЕЖИМ

**использования территории объекта культурного наследия
регионального значения «Братская могила 5 советских воинов, погибших
в боях с фашистскими захватчиками», 1942 г., Краснодарский край,
Туапсинский район, г. Туапсе, мемориальный комплекс «Горка Героев»**

Для территории объекта культурного наследия установлен режим использования земель историко-культурного назначения Р1 - «Реставрация и приспособление объекта культурного наследия».

На территории объекта культурного наследия **разрешается:**

ремонтно-реставрационные работы, консервация, ремонт памятника его реставрация и приспособление для современного использования в соответствии с проектом реставрации и предметом охраны объекта культурного наследия;

разрешается ведение хозяйственной деятельности, не противоречащей требованиям обеспечения сохранности объекта культурного наследия и позволяющей обеспечить функционирование объекта культурного наследия в современных условиях;

работы по озеленению и благоустройству территории, обеспечение мер пожарной безопасности объекта культурного наследия, его защиты от динамических воздействий;

размещение малых архитектурных форм и информационных объектов, не противоречащих условиям зрительного восприятия объекта культурного наследия;

работы по прокладке и реконструкции дорожных и инженерных коммуникаций, земляные, землеустроительные, мелиоративные и иные работы, не нарушающие целостность объекта культурного наследия и не создающую угрозы его повреждения, разрушения и уничтожения, угрозы пожара.

Запрещается:

строительство объектов капитального строительства и увеличение объемно-пространственных характеристик существующих объектов, проведение земляных, строительных, мелиоративных и иных работ, за исключением работ по сохранению объекта культурного наследия, его историко-градостроительной и природной среды;

градостроительная, хозяйственная и иная деятельность, создающая угрозу повреждения, разрушения, уничтожения и изменения пространственных характеристик объекта культурного наследия;

создание разрушающих вибрационных нагрузок динамическим воздействием на грунты в зоне их взаимодействия с объектами культурного наследия;

прокладка инженерных коммуникаций (теплотрасс, газопровода, электрокабеля и т.д.) наземным и надземным способом;

установка на фасадах, крышах зданий и сооружений кондиционеров, телеантенн, тарелок спутниковой связи и рекламных конструкций;

размещение информационных конструкций, не связанных с функциональной деятельностью объекта и нарушающих благоприятное визуальное восприятие объекта культурного наследия;

размещение рекламных конструкций.

Исполняющий обязанности начальника
управления государственной охраны объектов
культурного наследия администрации
Краснодарского края



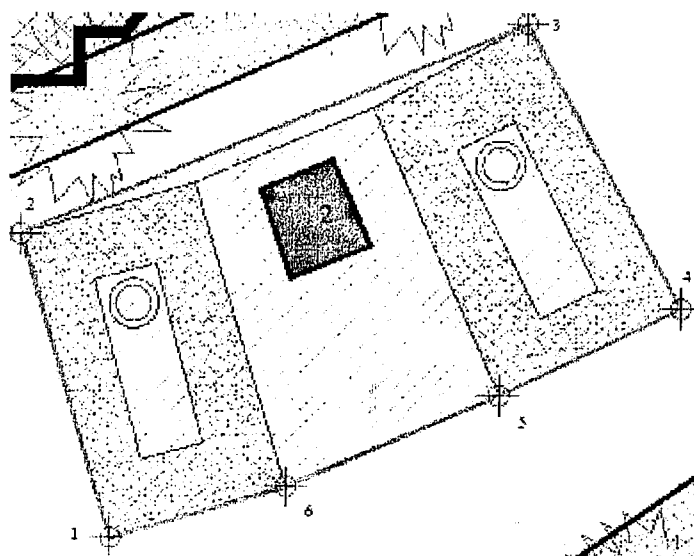
Г.Г. Давыденко

УТВЕРЖДЕНЫ
приказом администрации
Краснодарского края
от 06.10.2020 № 627-кн

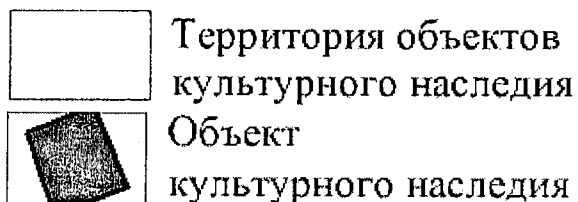
ГРАНИЦЫ

территории объекта культурного наследия регионального значения
«Братская могила советских воинов, погибших в боях с фашистскими
захватчиками», 1942–1943 гг. Краснодарский край, Туапсинский район,
г. Туапсе, мемориальный комплекс «Горка героев»

Карта (схема) границ территории объекта культурного наследия



Условные обозначения:



**Перечень координат характерных (поворотных) точек границ территории
объекта культурного наследия**

№ поворотной точки	Координаты точек в местной системе координат, Система координат МСК-23	
	Х	У
1	374217.72	1387291.93
2	374225.23	1387289.74
3	374230.35	1387302.07
4	374223.40	1387305.86
5	374221.26	1387301.42
6	374218.99	1387296.24
1	374217.72	1387291.93

Исполняющий обязанности начальника
управления государственной охраны объектов
культурного наследия администрации
Краснодарского края



Г.Г. Давыденко

УТВЕРЖДЕН

приказом администрации

Краснодарского края

от 06.10.2020 № 627-кп

РЕЖИМ

**использования территории объекта культурного наследия
регионального значения «Братская могила советских воинов, погибших в
боях с фашистскими захватчиками», 1942–1943 гг. Краснодарский край,
Туапсинский район, г. Туапсе, мемориальный комплекс «Горка героев»**

Для территории объекта культурного наследия установлен режим использования земель историко-культурного назначения Р1 - «Реставрация и приспособление объекта культурного наследия».

На территории объекта культурного наследия **разрешается:**

ремонтно-реставрационные работы, консервация, ремонт памятника его реставрация и приспособление для современного использования в соответствии с проектом реставрации и предметом охраны объекта культурного наследия;

разрешается ведение хозяйственной деятельности, не противоречащей требованиям обеспечения сохранности объекта культурного наследия и позволяющей обеспечить функционирование объекта культурного наследия в современных условиях;

работы по озеленению и благоустройству территории, обеспечение мер пожарной безопасности объекта культурного наследия, его защиты от динамических воздействий;

размещение малых архитектурных форм и информационных объектов, не противоречащих условиям зрительного восприятия объекта культурного наследия;

работы по прокладке и реконструкции дорожных и инженерных коммуникаций, земляные, землеустроительные, мелиоративные и иные работы, не нарушающие целостность объекта культурного наследия и не создающую угрозы его повреждения, разрушения и уничтожения, угрозы пожара.

Запрещается:

строительство объектов капитального строительства и увеличение объемно-пространственных характеристик существующих объектов, проведение земляных, строительных, мелиоративных и иных работ, за исключением работ по сохранению объекта культурного наследия, его историко-градостроительной и природной среды;

градостроительная, хозяйственная и иная деятельность, создающая угрозу повреждения, разрушения, уничтожения и изменения пространственных характеристик объекта культурного наследия;

создание разрушающих вибрационных нагрузок динамическим воздействием на грунты в зоне их взаимодействия с объектами культурного наследия;

прокладка инженерных коммуникаций (теплотрасс, газопровода, электрокабеля и т.д.) наземным и надземным способом;

установка на фасадах, крышах зданий и сооружений кондиционеров, телеантенн, тарелок спутниковой связи и рекламных конструкций;

размещение информационных конструкций, не связанных с функциональной деятельностью объекта и нарушающих благоприятное визуальное восприятие объекта культурного наследия;

размещение рекламных конструкций.

Исполняющий обязанности начальника
управления государственной охраны объектов
культурного наследия администрации
Краснодарского края

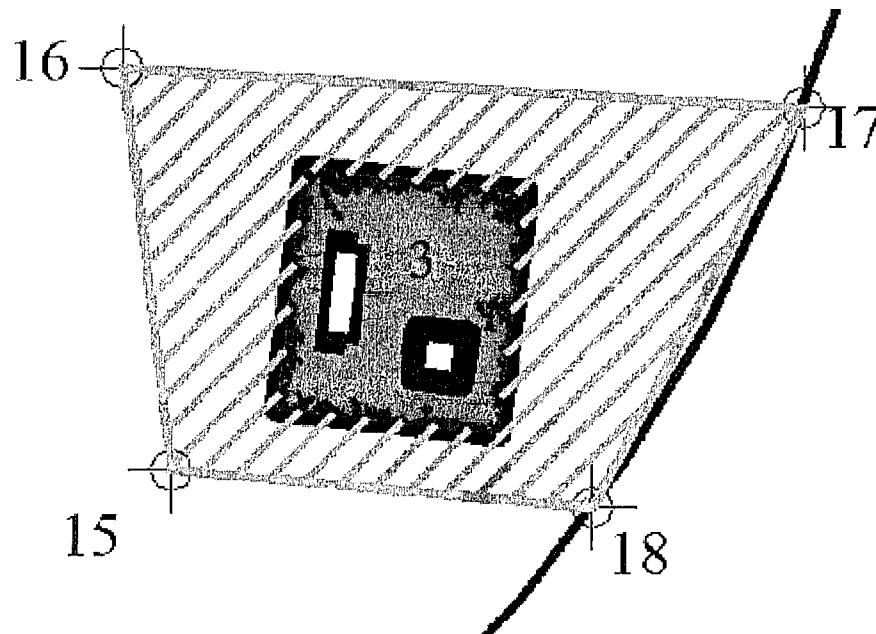


Г.Г. Давыденко




УТВЕРЖДЕНЫ
приказом администрации
Краснодарского края
от 06.10.2022 № 627-КН

ГРАНИЦЫ
территории объекта культурного наследия регионального значения
«Могила Н.Г. Полетаева (1872-1930), соратника В.И. Ленина»,
1872-1930 годы, Краснодарский край, Туапсинский район, г. Туапсе,
ул. Полетаева, 8

Карта (схема) границ территории объекта культурного наследия



Условные обозначения:

	Территория объектов культурного наследия		Озелененные территории
	Объект культурного наследия		

**Перечень координат характерных (поворотных) точек границ территории
объекта культурного наследия**

№ поворотной точки	Координаты точек в местной системе координат Система координат МСК-23	
	Х	У
15	374228.95	1387218.62
16	374233.73	1387218.03
17	374233.25	1387226.07
18	374228.50	1387223.61
15	374228.95	1387218.62

Исполняющий обязанности начальника
управления государственной охраны объектов
культурного наследия администрации
Краснодарского края



Г.Г. Давыденко

УТВЕРЖДЕН

приказом администрации
Краснодарского края

от 06.10.2020 № 627-кк

РЕЖИМ

**использования территории объекта культурного наследия
регионального значения «Могила Н.Г. Полетаева (1872-1930), соратника
В.И. Ленина», 1872-1930 годы, Краснодарский край, Туапсинский район,
г. Туапсе, ул. Полетаева, 8**

Для территории объекта культурного наследия установлен режим использования земель историко-культурного назначения Р1 - «Реставрация и приспособление объекта культурного наследия».

На территории объекта культурного наследия **разрешается:**

ремонтно-реставрационные работы, консервация, ремонт памятника его реставрация и приспособление для современного использования в соответствии с проектом реставрации и предметом охраны объекта культурного наследия;

разрешается ведение хозяйственной деятельности, не противоречащей требованиям обеспечения сохранности объекта культурного наследия и позволяющей обеспечить функционирование объекта культурного наследия в современных условиях;

работы по озеленению и благоустройству территории, обеспечение мер пожарной безопасности объекта культурного наследия, его защиты от динамических воздействий;

размещение малых архитектурных форм и информационных объектов, не противоречащих условиям зрительного восприятия объекта культурного наследия;

работы по прокладке и реконструкции дорожных и инженерных коммуникаций, земляные, землеустроительные, мелиоративные и иные работы, не нарушающие целостность объекта культурного наследия и не создающую угрозы его повреждения, разрушения и уничтожения, угрозы пожара.

Запрещается:

строительство объектов капитального строительства и увеличение объемно-пространственных характеристик существующих объектов, проведение земляных, строительных, мелиоративных и иных работ, за исключением работ по сохранению объекта культурного наследия, его историко-градостроительной и природной среды;

градостроительная, хозяйственная и иная деятельность, создающая угрозу повреждения, разрушения, уничтожения и изменения пространственных характеристик объекта культурного наследия;

создание разрушающих вибрационных нагрузок динамическим воздействием на грунты в зоне их взаимодействия с объектами культурного наследия;

прокладка инженерных коммуникаций (теплотрасс, газопровода, электрокабеля и т.д.) наземным и надземным способом;

установка на фасадах, крышах зданий и сооружений кондиционеров, телеантенн, тарелок спутниковой связи и рекламных конструкций;

размещение информационных конструкций, не связанных с функциональной деятельностью объекта и нарушающих благоприятное визуальное восприятие объекта культурного наследия;

размещение рекламных конструкций.

Исполняющий обязанности начальника
управления государственной охраны объектов
культурного наследия администрации
Краснодарского края



Г.Г. Давыденко

УТВЕРЖДЕНЫ

приказом администрации

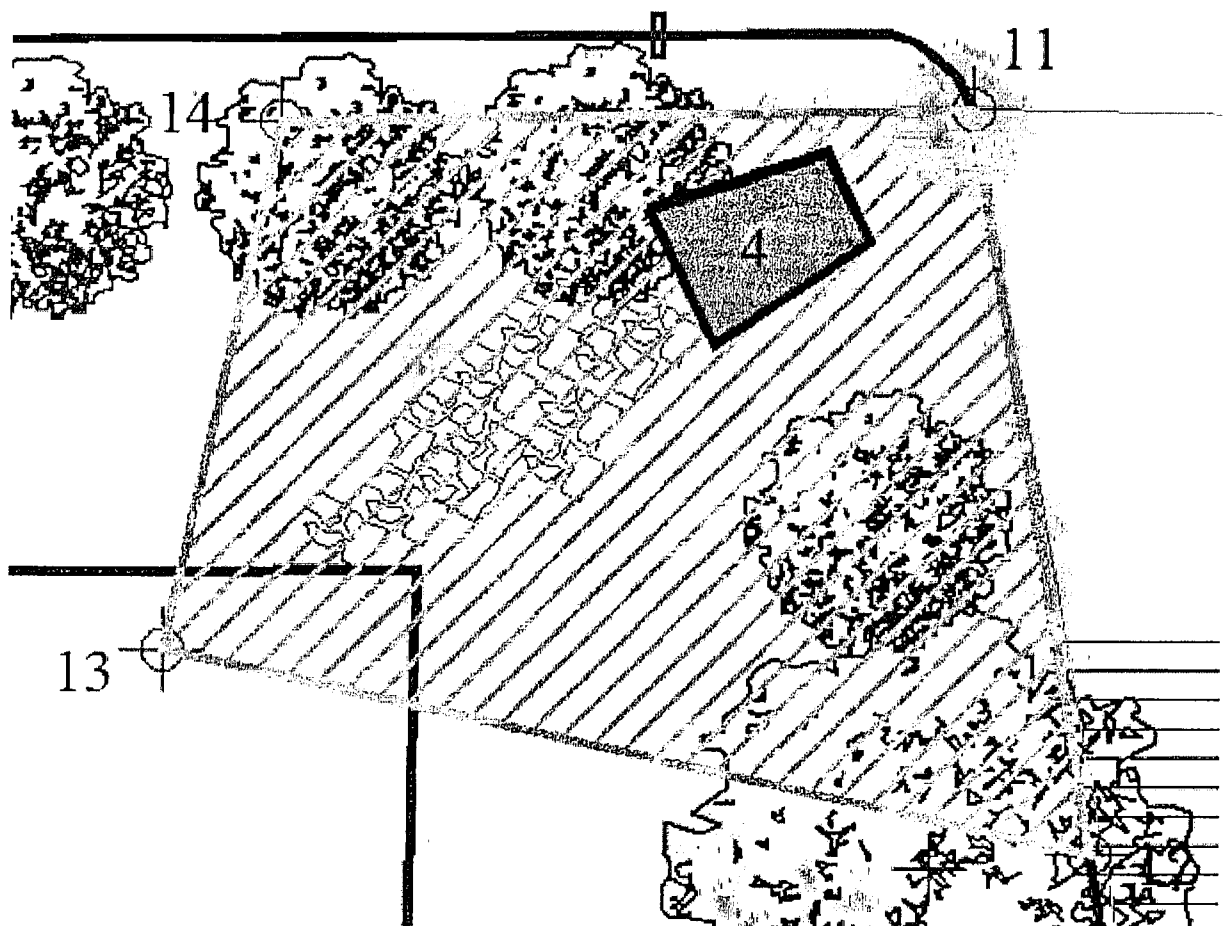
Краснодарского края

от 06.10.2020 № 6А7-Ер



ГРАНИЦЫ

территории объекта культурного наследия федерального значения
«Дольмен», III - II тыс. до н.э., Краснодарский край, Туапсинский район,
г. Туапсе, территория Туапсинского историко-краеведческого музея

Карта (схема) границ территории объекта культурного наследия



Условные обозначения:

- | | |
|---|--|
|  | Территория объектов культурного наследия |
|  | Объект культурного наследия |

- | | |
|--|------------------------|
|  | Озелененные территории |
|--|------------------------|

**Перечень координат характерных (поворотных) точек границ территории
объекта культурного наследия**

№ поворотной точки	Координаты точек в местной системе координат	
	Система координат МСК-23	
	Х	У
11	374238.50	1387247.57
12	374229.56	1387248.99
13	374231.99	1387237.96
14	374238.35	1387239.35
11	374238.50	1387247.57

Исполняющий обязанности начальника
управления государственной охраны объектов
культурного наследия администрации
Краснодарского края



Г.Г. Давыденко

УТВЕРЖДЕН

приказом администрации

Краснодарского края

от 06.10.2022 № 1027-КН

РЕЖИМ

**использования территории объекта культурного наследия
федерального значения «Дольмен», III – II тыс. до н.э., Краснодарский
край, Туапсинский район, г. Туапсе, территория Туапсинского историко-
краеведческого музея**

Для территории объекта культурного наследия установлен режим использования земель историко-культурного назначения Р1 - «Реставрация и приспособление объекта культурного наследия».

На территории объекта культурного наследия **разрешается:**

ремонтно-реставрационные работы, консервация, ремонт памятника его реставрация и приспособление для современного использования в соответствии с проектом реставрации и предметом охраны объекта культурного наследия;

разрешается ведение хозяйственной деятельности, не противоречащей требованиям обеспечения сохранности объекта культурного наследия и позволяющей обеспечить функционирование объекта культурного наследия в современных условиях;

работы по озеленению и благоустройству территории, обеспечение мер пожарной безопасности объекта культурного наследия, его защиты от динамических воздействий;

размещение малых архитектурных форм и информационных объектов, не противоречащих условиям зрительного восприятия объекта культурного наследия;

работы по прокладке и реконструкции дорожных и инженерных коммуникаций, земляные, землеустроительные, мелиоративные и иные работы, не нарушающие целостность объекта культурного наследия и не создающую угрозы его повреждения, разрушения и уничтожения, угрозы пожара.

Запрещается:

строительство объектов капитального строительства и увеличение объемно-пространственных характеристик существующих объектов, проведение земляных, строительных, мелиоративных и иных работ, за исключением работ по сохранению объекта культурного наследия, его историко-градостроительной и природной среды;

градостроительная, хозяйственная и иная деятельность, создающая угрозу повреждения, разрушения, уничтожения и изменения пространственных характеристик объекта культурного наследия;

создание разрушающих вибрационных нагрузок динамическим воздействием на грунты в зоне их взаимодействия с объектами культурного наследия;

прокладка инженерных коммуникаций (теплотрасс, газопровода, электрокабеля и т.д.) наземным и надземным способом;

установка на фасадах, крышах зданий и сооружений кондиционеров, телеантенн, тарелок спутниковой связи и рекламных конструкций;

размещение информационных конструкций, не связанных с функциональной деятельностью объекта и нарушающих благоприятное визуальное восприятие объекта культурного наследия;

размещение рекламных конструкций.

Исполняющий обязанности начальника
управления государственной охраны объектов
культурного наследия администрации
Краснодарского края



Г.Г. Давыденко