



АДМИНИСТРАЦИЯ КРАСНОДАРСКОГО КРАЯ

ПРИКАЗ

от 22.09.2018

г. Краснодар

№ 605-НН

О внесении изменений в приказ администрации Краснодарского края от 14 августа 2018 г. № 234-КН «Об утверждении границ территории объектов культурного наследия регионального значения «Парк «Ривьера», 1898 г., Краснодарский край, г. Сочи, Центральный район, ул. Егорова, 1; «Поляна дружбы народов, первое дерево на которой посажено председателем Государственного совета ГДР О. Гротеволем», 1960 г., Краснодарский край, г. Сочи, Центральный район, ул. Егорова, 1, парк «Ривьера», у входа; «Здание дачи Хлудова», 1896 г., 1941 – 1944 гг., Краснодарский край, город–курорт Сочи, Центральный район, ул. Егорова, 1, парк «Ривьера»; «Аллея писателей (21 бюст русских и советских писателей)», 1960–е годы Краснодарский край, г. Сочи, Центральный район, ул. Егорова, 1, парк «Ривьера»

В соответствии со статьями 3.1, 33, 34 Федерального закона от 25 июня 2002 г. № 73-ФЗ «Об объектах культурного наследия (памятниках истории и культуры) народов Российской Федерации», Законом Краснодарского края от 23 июля 2015 г. № 3223-КЗ «Об объектах культурного наследия (памятниках истории и культуры) народов Российской Федерации, расположенных на территории Краснодарского края», приказом Министерства культуры Российской Федерации от 4 июня 2015 г. № 1745 «Об утверждении требований к составлению проектов границ территорий объектов культурного наследия», постановлением главы администрации (губернатора) Краснодарского края от 8 декабря 2016 г. № 1000 «Об управлении государственной охраны объектов культурного наследия администрации Краснодарского края», п р и к а з ы в а ю:

1. Внести в приказ администрации Краснодарского края от 14 августа 2018 г. № 234-КН «Об утверждении границ территории объектов культурного наследия регионального значения «Парк «Ривьера», 1898 г., Краснодарский край, г. Сочи, Центральный район, ул. Егорова, 1; «Поляна дружбы народов, первое дерево на которой посажено председателем Государственного совета ГДР О. Гротеволем», 1960 г., Краснодарский край, г. Сочи, Центральный район, ул. Егорова, 1, парк «Ривьера», у входа; «Здание дачи Хлудова», 1896 г., 1941 – 1944 гг., Краснодарский край, город–курорт Сочи, Центральный район, ул. Егорова, 1, парк «Ривьера»; «Аллея писателей (21 бюст русских и советских писателей)», 1960–е годы Краснодарский край, г. Сочи, Центральный район, ул. Егорова, 1, парк «Ривьера», следующие

изменения:

1) приложение № 3 изложить в новой редакции согласно приложению 1 к настоящему приказу;

2) в приложении № 4:

слова «7242,2 м²» заменить словами «8394,32 кв. м»;

слова «Граница территории проходит:

70-71, 71-72, 72-73, 73-74, 74-75, 75-76 – от угла столба ограда парка, расположенного на стыке Курортного проспекта и пер. Ривьерского, на северо-запад, вдоль внешней стороны ограды парка;

76-108, 108-109 – сначала на северо-запад, а затем на северо-восток, на общее расстояние 9,74 м, по условной прямой через клумбы, до условной точки, расположенной на стыке бордюра и клумбы с южной стороны от здания-шатра;

109-110, 110-111, 111-112, 112-113, 113-114 – на восток – север – запад, против часовой стрелке по кругу, вдоль указанного бордюра, до условной точки, расположенной на противоположной стороне здания-шатра;

114-115 – на северо-восток, по условной прямой через клумбу, пешеходную дорожку, затем вновь клумбу, до южного бордюра второй пешеходной дорожки;

115-116 – на юго-восток, вдоль бордюра пешеходной дорожки, до угла;

116-117, 117-118 – сначала на северо-восток, на расстояние 23,76 м, по условной прямой через клумбу до ее середины, а затем на юго-восток, на расстояние 38,76 м, по условной прямой, до западного бордюра центральной аллеи парка;

118-119 – на юг, вдоль бордюра центральной аллеи, до восточного угла следующей клумбы;

119-120, 120-121, 121-70 – сначала на юго-запад, по условной прямой, на расстояние 32,44 м, до условной точки, расположенной посередине клумбы, за высаженными деревьями, затем на юго-запад, до ограды парка (внешней стороны), а затем вдоль указанной ограды на запад до точки начала описания границы территории объекта культурного наследия (70)..» исключить;

цифры «10,54» заменить цифрами «10,55»;

цифры «7,23» заменить цифрами «7,22»;

цифры «8,10» заменить цифрами «8,15»;

строки

«	75	317980.6	2197623.66	
				5,27»

заменить строками

«	75	317980.66	2197623.66	
				5,23» ;

после строки

«	76	317984.76	2197620.42	»
---	----	-----------	------------	---

цифры «5,27» заменить цифрами «4,33»;

цифры «9,14» заменить цифрами «9,15»;

цифры «12,32» заменить цифрами «12,31»;

цифры «6,99» заменить цифрами «7,00»;

цифры «43,51» заменить цифрами «40,43»;

строки

«	115	318063.01	2197658.08	
				9,06
	116	318058.93	2197666.17	
				23,76
»				

заменить строками

«	115	318062.81	2197617.82	
				37.42
	116	318069.08	2197654.71	
				28.38
» ;				

цифры «38,76» заменить цифрами «38,77»;

цифры «32,44» заменить цифрами «32,45»;

цифры «20,01» заменить цифрами «20,50»;

цифры «25,47» заменить цифрами «25,16».

2. Отделу государственного учета объектов культурного наследия администрации Краснодарского края (Гончаров А.В.) обеспечить:

1) опубликование настоящего приказа на официальном сайте администрации Краснодарского края в информационно-телекоммуникационной сети «Интернет» (<http://admkrain.krasnodar.ru>) и направление на «Официальный интернет-портал правовой информации» (www.pravo.gov.ru);

2) направление в семидневный срок со дня принятия настоящего приказа его копии в Управление Министерства юстиции Российской Федерации по Краснодарскому краю;

3) направление в срок не более чем пять рабочих дней со дня принятия настоящего приказа его копии в филиал ФГБУ «Федеральная кадастровая палата Федеральной службы государственной регистрации, кадастра и картографии» по Краснодарскому краю;

4) направление в семидневный срок со дня принятия настоящего приказа его копии в администрацию муниципального образования город Сочи.

3. Контроль за выполнением настоящего приказа оставляю за собой.

4. Приказ вступает в силу на следующий день после его официального опубликования.

Исполняющий обязанности начальника
управления государственной охраны объектов
культурного наследия администрации
Краснодарского края



Г.Г. Давыденко

Приложение 1

к приказу администрации

Краснодарского края

от 24.09.2020 № 605-к/11

«Приложение № 3

УТВЕРЖДЕНА

приказом администрации

Краснодарского края

от 14 августа 2018 г. № 234-кн

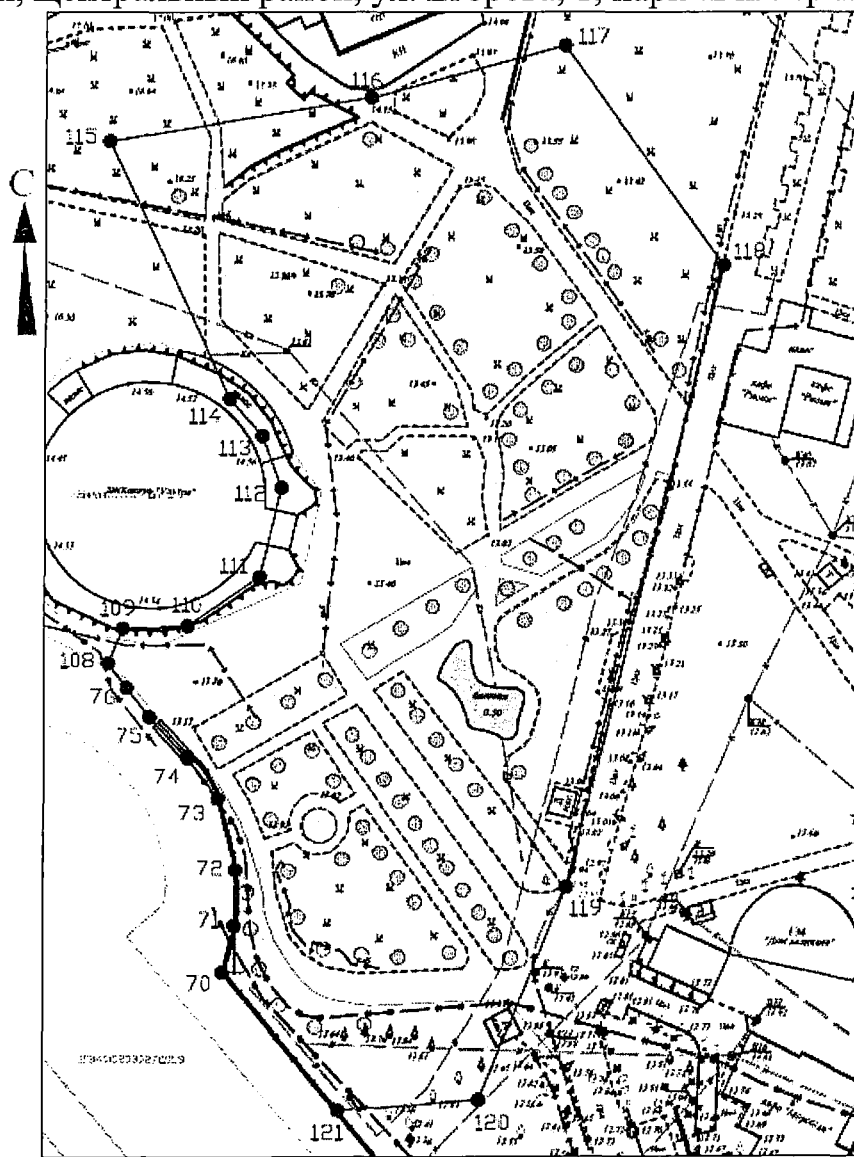
(в редакции приказа администрации

Краснодарского края



от 24.09.2020 № 605-к/11



СХЕМА

границ территории объекта культурного наследия регионального значения
«Поляна дружбы народов, первое дерево на которой посажено председателем
Государственного совета ГДР О. Гротеволем», 1960 г., Краснодарский край,
г-к Сочи, Центральный район, ул. Егорова, 1, парк «Ривьера», у входа



Условные обозначения:

-  - граница территории объекта культурного наследия
 - территория объекта культурного наследия

-  1 - номер поворотной точки
 - деревья и мемориальные таблички с фамилиями лиц их высадивших

Исполняющий обязанности начальника
 управления государственной охраны объектов
 культурного наследия администрации
 Краснодарского края



Г.Г. Давыденко