



АДМИНИСТРАЦИЯ КРАСНОДАРСКОГО КРАЯ
ПРИКАЗ

от 06.05.2020

г. Краснодар

№ 116-КК

**Об утверждении границ и режима использования территории
объекта культурного наследия регионального значения
«Братская могила советских воинов погибших в боях с фашистскими
захватчиками», 1942 – 1943 годы, Краснодарский край,
Апшеронский район, с. Тубы, ул. Клубная, 25, у здания сельского клуба**

В соответствии со статьями 3.1, 5.1, 33, Федерального закона от 25 июня 2002 г. № 73-ФЗ «Об объектах культурного наследия (памятниках истории и культуры) народов Российской Федерации», пунктом 29 части 2 статьи 5 Закона Краснодарского края от 23 июля 2015 г. № 3223-КЗ «Об объектах культурного наследия (памятниках истории и культуры) народов Российской Федерации, расположенных на территории Краснодарского края», приказом Министерства культуры Российской Федерации от 4 июня 2015 г. № 1745 «Об утверждении требований к составлению проектов границ территорий объектов культурного наследия», пунктом 3.9.8 Положения об управлении государственной охраны объектов культурного наследия администрации Краснодарского края, утвержденного постановлением главы администрации (губернатора) Краснодарского края от 8 декабря 2016 г. № 1000 «Об управлении государственной охраны объектов культурного наследия администрации Краснодарского края», п р и к а з ы в а ю:

1. Утвердить:

1) границы территории объекта культурного наследия регионального значения «Братская могила советских воинов погибших в боях с фашистскими захватчиками», 1942 – 1943 годы, Краснодарский край, Апшеронский район, с. Тубы, ул. Клубная, 25, у здания сельского клуба, согласно приложению 1 к настоящему приказу;

2) режим использования территории объекта культурного наследия регионального значения «Братская могила советских воинов погибших в боях с фашистскими захватчиками», 1942 – 1943 годы, Краснодарский край, Апшеронский район, с. Тубы, ул. Клубная, 25, у здания сельского клуба, согласно приложению 2 к настоящему приказу.

2. Отделу государственного учета объектов культурного наследия управления государственной охраны объектов культурного наследия администрации Краснодарского края (Гончаров А.В.) обеспечить:

1) опубликование настоящего приказа на официальном сайте администрации Краснодарского края в информационно-телекоммуникационной сети «Интернет» (<http://admkrai.krasnodar.ru>) и направление на «Официальный интернет-портал правовой информации» (www.pravo.gov.ru);

2) направление в семидневный срок со дня принятия настоящего приказа его копии в Управление Министерства юстиции Российской Федерации по Краснодарскому краю;


3) направление в срок не более чем пять рабочих дней со дня принятия настоящего приказа его копии в филиал ФГБУ «Федеральная кадастровая палата Федеральной службы государственной регистрации, кадастра и картографии» по Краснодарскому краю;

4) направление в семидневный срок со дня принятия настоящего приказа его копии в администрацию муниципального образования Апшеронский район.

3. Контроль за выполнением настоящего приказа возложить на заместителя начальника управления государственной охраны объектов культурного наследия администрации Краснодарского края, начальника отдела памятников археологии Давыденко Г.Г.

4. Приказ вступает в силу на следующий день после его официального опубликования.

Начальник управления государственной
охраны объектов культурного наследия
администрации Краснодарского края



Р.В. Семихатский

Приложение 1

УТВЕРЖДЕНЫ

приказом администрации
Краснодарского края

от 06.05.2020 № 116-104

ГРАНИЦЫ




территории объекта культурного наследия регионального значения
«Братская могила советских воинов погибших в боях с фашистскими
захватчиками», 1942 – 1943 годы, Краснодарский край,
Апшеронский район, с. Тубы, ул. Клубная, 25, у здания сельского клуба

Карта (схема) границ территории объекта культурного наследия



Масштаб 1:1000

Условные обозначения:


- | | |
|---|---|
|  | - граница территории культурного наследия |
|  | - рассматриваемый объект культурного наследия |
|  | - координаты точки границы объекта культурного наследия |

Границы территории объекта культурного наследия регионального значения закреплены четырьмя характерными (поворотными) точками. Площадь территории объекта культурного наследия – 376 кв. м.

Перечень координат характерных (поворотных) точек границ территории объекта культурного наследия

| Обозначение характерной точки | Координаты характерных точек в системе координат МСК-23 | | Расстояние, м |
|-------------------------------|---|------------|---------------|
| | X | Y | |
| 1 | 376480.75 | 2196169.69 | |
| | | | 22.50 |
| 2 | 376492.58 | 2196188.82 | |
| | | | 16.70 |
| 3 | 376478.37 | 2196197.60 | |
| | | | 22.50 |
| 4 | 376466.55 | 2196178.46 | |
| | | | 16.70 |
| 1 | 376480.75 | 2196169.69 | |

Начальник управления государственной
охраны объектов культурного наследия
администрации Краснодарского края



Р.В. Семихатский

Приложение 2

УТВЕРЖДЕН

приказом администрации
Краснодарского края

от 06.05.2020 № 116-кп

РЕЖИМ

**использования территории объекта культурного наследия
регионального значения «Братская могила советских воинов погибших в
боях с фашистскими захватчиками», 1942 – 1943 годы,
Краснодарский край, Апшеронский район, с. Тубы, ул. Клубная, 25,
у здания сельского клуба**

На территории объекта культурного наследия установлен режим использования земель историко-культурного назначения.

В границах данного режима параметры застройки не подлежат нормированию, так как действие градостроительного регламента не распространяется на земельные участки в границах территории памятников и ансамблей, включенных в единый государственный реестр объектов культурного наследия (памятников истории и культуры) народов Российской Федерации. Мероприятия по сохранению объекта культурного наследия определяются на основании Правового режима использования участка в границах территории объекта культурного наследия.

В границах указанного режима, соответствующего территории памятника, **разрешается:**

сохранение объекта культурного наследия посредством проведения направленных на обеспечение его физической сохранности ремонтно-реставрационных работ, в том числе работ по консервации, ремонту, реставрации памятника, приспособлению для современного использования, а также научно-исследовательских, изыскательских, проектных и производственных работ, научно-методического руководства, технического и авторского надзора на основании письменного разрешения и задания на проведение работ по сохранению объекта культурного наследия, и в соответствии с проектной документацией, согласованной региональным органом охраны объектов культурного наследия;

ведение хозяйственной деятельности, не противоречащей требованиям обеспечения сохранности объекта культурного наследия и позволяющей обеспечить функционирование объекта культурного наследия в современных условиях;

работы по озеленению и благоустройству территории;

сохранение элементов планировочной структуры территории объекта культурного наследия;

работы по обеспечению мер пожарной безопасности объекта культурного наследия;

работы по защите объекта культурного наследия от динамических воздействий;

размещение малых архитектурных форм и информационных объектов, не противоречащих условиям зрительного восприятия объекта культурного наследия;

работы по прокладке (подземным способом), ремонту и реконструкции дорожных и инженерных коммуникаций, земляные, землеустроительные, мелиоративные и иные работы, не нарушающие целостность объекта культурного наследия и не создающие угрозы его повреждения, разрушения и уничтожения, угрозы пожара;

работы, направленные на сохранение, использование и популяризацию объекта культурного наследия: реорганизация территории в целях восстановления ее первоначального назначения;

воссоздание или компенсация утраченных элементов объекта культурного наследия;

установка информационных надписей и обозначений об объекте культурного наследия в соответствии с проектной документацией, согласованной региональным органом охраны объектов культурного наследия;

экскурсионный показ.

В рамках данного режима запрещается:

снос памятника, строительство новых объектов капитального строительства и увеличение объемно-пространственных характеристик существующих объектов, проведение земляных, строительных, мелиоративных и иных работ, за исключением работ по сохранению объекта культурного наследия, его историко-градостроительной и природной среды;

градостроительная, хозяйственная и иная деятельность, создающая угрозу повреждения, разрушения, уничтожения и изменения пространственных характеристик объекта культурного наследия;

создание разрушающих вибрационных нагрузок динамическим воздействием на грунты в зоне их взаимодействия с объектом культурного наследия;

прокладка инженерных коммуникаций (теплотрасс, газопровода, электрокабель и т. д.) наземным и надземным способом, кроме временных, необходимых для проведения работ по сохранению объекта культурного наследия;

размещение на территории объекта культурного наследия рекламы, транспарантов-перетяжек, стендов, навесов;

устройство парковок, кроме временных парковок служебного автотранспорта и спецмашин;

загрязнение территории мусором, бытовыми отходами и др.;

иные изменения, не согласованные с региональным органом охраны объектов культурного наследия.

Начальник управления государственной
охраны объектов культурного наследия
администрации Краснодарского края

Р.В. Семихатский