

ЗАКОН

КРАСНОДАРСКОГО КРАЯ

О внесении изменений в Закон Краснодарского края "Об установлении границ муниципального образования Крыловский район, наделении его статусом муниципального района, образовании в его составе муниципальных образований — сельских поселений — и установлении их границ"

Принят Законодательным Собранием Краснодарского края

31 января 2025 года

Статья 1

Внести в Закон Краснодарского края от 2 июля 2004 года № 750-КЗ "Об установлении границ муниципального образования Крыловский район, наделении его статусом муниципального района, образовании в его составе муниципальных образований — сельских поселений — и установлении их границ" (с изменениями от 10 июня 2008 года № 1501-КЗ; 3 июня 2009 года № 1756-КЗ; 8 октября 2019 года № 4113-КЗ) следующие изменения:

- 1) в наименовании слова "Крыловский район" заменить словами "Крыловский муниципальный район Краснодарского края";
- 2) в статье 1 слова "Крыловский район" заменить словами "Крыловский муниципальный район Краснодарского края";
- 3) в статье 2 слова "Крыловский район" заменить словами "Крыловский муниципальный район Краснодарского края";

4) статью 3 изложить в следующей редакции:

"Статья 3. Образовать в составе муниципального образования Крыловский муниципальный район Краснодарского края муниципальные образования — сельские поселения, установив их границы согласно картам-схемам и описаниям:

1) Крыловское сельское поселение Крыловского муниципального района Краснодарского края (далее — Крыловское сельское поселение) (приложения 3 и 4);

2) Кугоейское сельское поселение Крыловского муниципального района Краснодарского края (далее — Кугоейское сельское поселение) (приложения 5 и 6);

3) Новопашковское сельское поселение Крыловского муниципального района Краснодарского края (далее — Новопашковское сельское поселение) (приложения 7 и 8);

4) Новосергиевское сельское поселение Крыловского муниципального района Краснодарского края (далее — Новосергиевское сельское поселение) (приложения 9 и 10);

5) Октябрьское сельское поселение Крыловского муниципального района Краснодарского края (далее — Октябрьское сельское поселение) (приложения 11 и 12);

6) Шевченковское сельское поселение Крыловского муниципального района Краснодарского края (далее — Шевченковское сельское поселение) (приложения 13 и 14);

5) в абзаце первом статьи 4 слова "Крыловский район" заменить словами "Крыловский муниципальный район Краснодарского края";

6) в абзаце первом статьи 4¹ слова "Крыловский район" заменить словами "Крыловский муниципальный район Краснодарского края";

7) приложение 1 изложить в редакции согласно приложению 1 к настоящему Закону;

8) приложение 2 изложить в редакции согласно приложению 2 к настоящему Закону;

- 9) приложение 3 изложить в редакции согласно приложению 3 к настоящему Закону;
- 10) приложение 4 изложить в редакции согласно приложению 4 к настоящему Закону;
- 11) приложение 5 изложить в редакции согласно приложению 5 к настоящему Закону;
- 12) приложение 6 изложить в редакции согласно приложению 6 к настоящему Закону;
- 13) приложение 7 изложить в редакции согласно приложению 7 к настоящему Закону;
- 14) приложение 8 изложить в редакции согласно приложению 8 к настоящему Закону;
- 15) приложение 9 изложить в редакции согласно приложению 9 к настоящему Закону;
- 16) приложение 10 изложить в редакции согласно приложению 10 к настоящему Закону;
- 17) приложение 11 изложить в редакции согласно приложению 11 к настоящему Закону;
- 18) приложение 12 изложить в редакции согласно приложению 12 к настоящему Закону;
- 19) приложение 13 изложить в редакции согласно приложению 13 к настоящему Закону;
- 20) приложение 14 изложить в редакции согласно приложению 14 к настоящему Закону.

Статья 2

Настоящий Закон вступает в силу по истечении десяти дней после дня его официального опубликования.



Губернатор
Краснодарского края

В.И. Кондратьев

г. Краснодар
13 февраля 2025 г.
№ 5302-КЗ

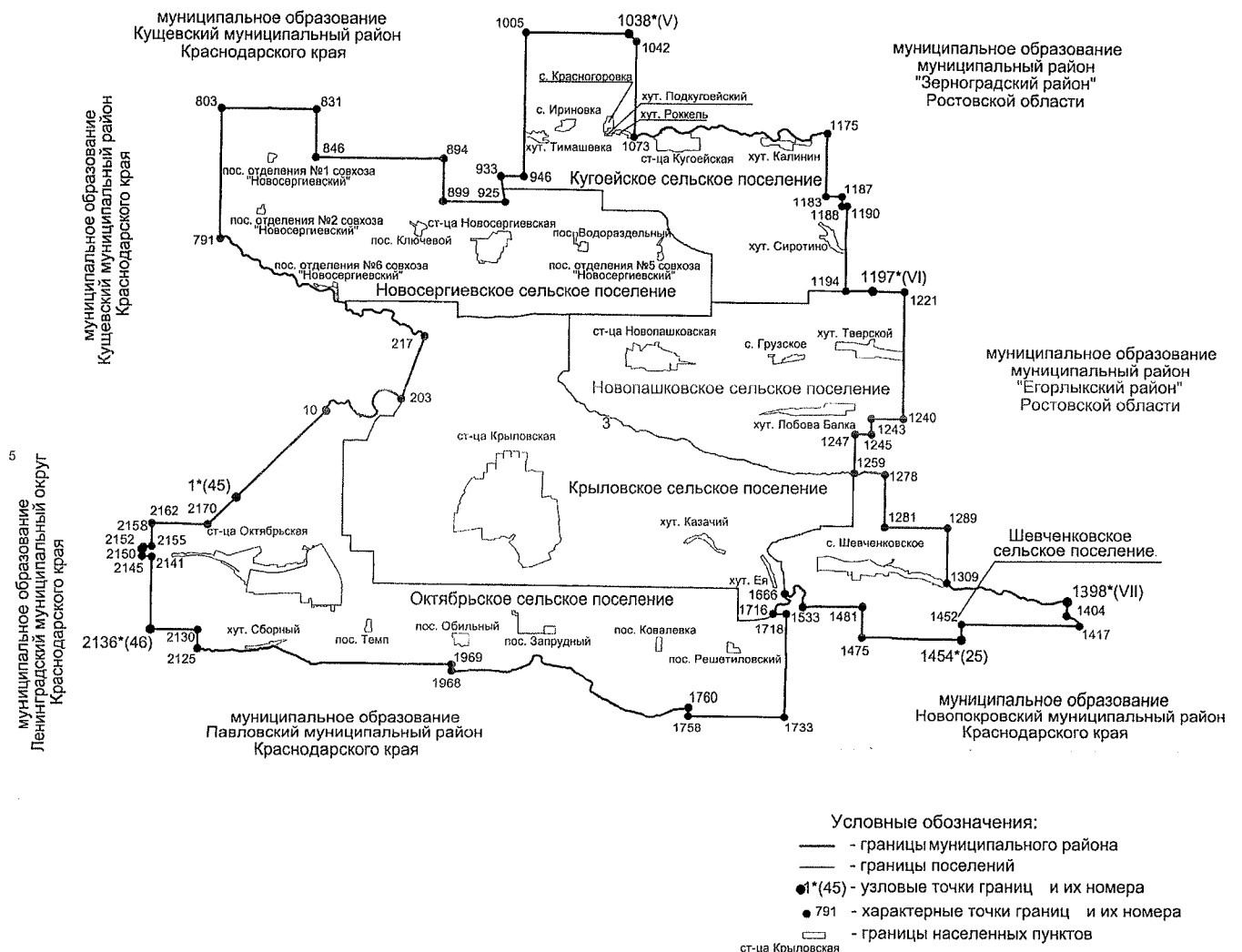
Приложение 1

к Закону Краснодарского края "О внесении изменений в Закон Краснодарского края "Об установлении границ муниципального образования Крыловский район, наделении его статусом муниципального района, образовании в его составе муниципальных образований — сельских поселений — и установлении их границ"

"Приложение 1

к Закону Краснодарского края "Об установлении границ муниципального образования Крыловский муниципальный район Краснодарского края, наделении его статусом муниципального района, образовании в его составе муниципальных образований — сельских поселений — и установлении их границ"

КАРТА-СХЕМА границ муниципального образования Крыловский муниципальный район Краснодарского края



Описание границ смежных территорий:

от точки 1*(45) до точки 1038*(V) - земли муниципального образования Кущевский муниципальный район Краснодарского края
от точки 1038*(V) до точки 1197*(VI) - земли муниципального образования муниципальный район "Зерноградский район" Ростовской области
от точки 1197*(VI) до точки 1398*(VII) - земли муниципального образования муниципальный район "Егорлыкский район" Ростовской области
от точки 1398*(VII) до точки 1454*(25) - земли муниципального образования Новокроповский муниципальный район Краснодарского края
от точки 1454*(25) до точки 2136*(46) - земли муниципального образования Павловский муниципальный район Краснодарского края
от точки 2136*(46) до точки 1*(45) - земли муниципального образования Ленинградский муниципальный округ Краснодарского края

Приложение 2

к Закону Краснодарского края "О внесении изменений в Закон Краснодарского края "Об установлении границ муниципального образования Крыловский район, наделении его статусом муниципального района, образовании в его составе муниципальных образований — сельских поселений — и установлении их границ"

"Приложение 2

к Закону Краснодарского края "Об установлении границ муниципального образования Крыловский муниципальный район Краснодарского края, наделении его статусом муниципального района, образовании в его составе муниципальных образований — сельских поселений — и установлении их границ"

Описание границ муниципального образования Крыловский муниципальный район Краснодарского края

1. Граница муниципального образования Крыловский муниципальный район Краснодарского края (далее — Крыловский муниципальный район) по смежеству с муниципальным образованием Куцевский муниципальный район Краснодарского края (далее — Куцевский муниципальный район) проходит:

1) от узловой точки 1*(45), расположенной на стыке границ Крыловского муниципального района, Куцевского муниципального района и муниципального образования Ленинградский муниципальный округ Краснодарского края (далее — Ленинградский муниципальный округ), находящейся на расстоянии 28500 м восточнее ст-цы Ленинградская Ленинградского муниципального округа, 15000 м южнее ст-цы Кисляковская Куцевского муниципального района, 20000 м западнее ст-цы Крыловская Крыловского муниципального района, в северо-восточном направлении на расстояние 4320 м по юго-восточной сто-

роне лесополосы в 1,5 м от крайнего ряда деревьев, пересекая полосу отвода автомобильной дороги М-4 "Дон" Москва — Воронеж — Ростов-на-Дону — Краснодар — Новороссийск (1170 км + 273 м), полосу отвода Северо-Кавказской железной дороги — филиала ОАО "РЖД" направления г. Ростов-на-Дону — г. Тихорецк (1460 км + 900 м), далее в северо-восточном направлении на расстояние 80 м, пересекая балку Глубокая, далее в том же направлении на расстояние 3480 м по юго-восточной стороне лесополосы в 1,5 м от крайнего ряда деревьев, через точки 2—9 до точки 10;

2) от точки 10 в северо-восточном направлении на расстояние 8070 м по левому берегу реки Ея через точки 11—202 до точки 203;

3) от точки 203 в северо-восточном направлении на расстояние 4204 м по восточной стороне лесополосы в 1,5 м от крайнего ряда деревьев через точки 204—216 до точки 217;

4) от точки 217 в северо-западном направлении на расстояние 17360 м по середине реки Кавалерка через точки 218—790 до точки 791;

5) от точки 791 в северном направлении на расстояние 8161 м по восточной стороне лесополосы в 1,5 м от крайнего ряда деревьев через точки 792—802 до точки 803;

6) от точки 803 в восточном направлении на расстояние 6065 м по южной стороне полосы отвода грунтовой дороги через точки 804—830 до точки 831;

7) от точки 831 в южном направлении на расстояние 2997 м по восточной стороне лесополосы в 1,5 м от крайнего ряда деревьев через точки 832—845 до точки 846;

8) от точки 846 в восточном направлении на расстояние 8010 м по южной стороне лесополосы в 1,5 м от крайнего ряда деревьев через точки 847—893 до точки 894;

9) от точки 894 в южном направлении на расстояние 2641 м по восточной стороне лесополосы в 1,5 м от крайнего ряда деревьев через точки 895—898 до точки 899;

10) от точки 899 в восточном направлении на расстояние 3849 м по южной стороне лесополосы в 1,5 м от крайнего ряда деревьев через точки 900—924 до точки 925;

11) от точки 925 в северо-западном направлении на расстояние 1662 м по восточной стороне лесополосы в 1,5 м от крайнего ряда деревьев через точки 926—932 до точки 933;

12) от точки 933 в восточном направлении на расстояние 1442 м по южной стороне лесополосы в 1,5 м от крайнего ряда деревьев через точки 934—945 до точки 946;

13) от точки 946 в северном направлении на расстояние 8989 м по восточной стороне лесополосы в 1,5 м от крайнего ряда деревьев, пересекая реку, через точки 947—1004 до точки 1005;

14) от точки 1005 в восточном направлении на расстояние 6507 м по южной стороне лесополосы в 1,5 м от крайнего ряда деревьев через точки 1006—1037 до узловой точки 1038*(V).

2. Граница Крыловского муниципального района по смежеству с муниципальным образованием муниципальный район "Зерноградский район" Ростовской области проходит:

1) от узловой точки 1038*(V), расположенной на стыке границ Крыловского муниципального района, Кущевского муниципального района и муниципального образования муниципальный район "Зерноградский район" Ростовской области, находящейся на расстоянии 2200 м северо-западнее пос. Займище муниципального района "Зерноградский район" Ростовской области, в юго-восточном направлении на расстояние 689 м по восточной стороне лесополосы в 1,5 м от крайнего ряда деревьев через точки 1039—1041 до точки 1042;

2) от точки 1042 в южном направлении на расстояние 5959 м по восточной стороне лесополосы в 1,5 м от крайнего ряда деревьев через точки 1043—1072 до точки 1073;

3) от точки 1073 в восточном направлении на расстояние 14236 м по середине реки через точки 1074—1174 до точки 1175;

4) от точки 1175 в южном направлении на расстояние 3944 м по восточной стороне лесополосы в 1,5 м от крайнего ряда деревьев через точки 1176—1182 до точки 1183;

5) от точки 1183 в восточном направлении на расстояние 997 м по северной стороне лесополосы в 1,5 м от крайнего ряда деревьев через точки 1184—1186 до точки 1187;

6) от точки 1187 в южном направлении на расстояние 635 м по восточной стороне полосы отвода грунтовой дороги до точки 1188;

7) от точки 1188 в восточном направлении на расстояние 318 м по северной стороне полосы отвода полевой дороги через точку 1189 до точки 1190;

8) от точки 1190 в южном направлении на расстояние 5369 м по восточной стороне лесополосы в 1,5 м от крайнего ряда деревьев через точки 1191—1193 до точки 1194;

9) от точки 1194 в восточном направлении на расстояние 1683 м через точки 1195—1196 до узловой точки 1197*(VI).

3. Граница Крыловского муниципального района по смежеству с муниципальным образованием муниципальный район "Егорлыкский район" Ростовской области проходит:

1) от узловой точки 1197*(VI), расположенной на стыке границ Крыловского муниципального района, муниципального образования муниципальный район "Зерноградский район" Ростовской области и муниципального образования муниципальный район "Егорлыкский район" Ростовской области, находящейся на расстоянии 3500 м севернее хутора Тверской Крыловского муниципального района, в восточном направлении на расстояние 2030 м по южной стороне лесополосы в 1,5 м от крайнего ряда деревьев через точки 1198—1220 до точки 1221;

2) от точки 1221 в южном направлении на расстояние 8000 м по восточной стороне лесополосы в 1,5 м от крайнего ряда деревьев через точки 1222—1239 до точки 1240;

3) от точки 1240 в западном направлении на расстояние 2002 м по южной стороне полосы отвода полевой дороги через точки 1241—1242 до точки 1243;

4) от точки 1243 в южном направлении на расстояние 982 м по восточной стороне лесополосы в 1,5 м от крайнего ряда деревьев через точку 1244 до точки 1245;

5) от точки 1245 в западном направлении на расстояние 1018 м по южной стороне полосы отвода полевой дороги через точку 1246 до точки 1247;

6) от точки 1247 в южном направлении на расстояние 2465 м по восточной стороне лесополосы в 1,5 м от крайнего ряда деревьев через точки 1248—1258 до точки 1259; -

7) от точки 1259 в восточном направлении на расстояние 1991 м по середине реки Кавалерка через точки 1260—1277 до точки 1278;

8) от точки 1278 в южном направлении на расстояние 3335 м по восточной стороне лесополосы в 1,5 м от крайнего ряда деревьев через точки 1279—1280 до точки 1281;

9) от точки 1281 в восточном направлении на расстояние 4008 м по северной стороне лесополосы в 1,5 м от крайнего ряда деревьев через точки 1282—1288 до точки 1289;

10) от точки 1289 в южном направлении на расстояние 3491 м по восточной стороне лесополосы в 1,5 м от крайнего ряда деревьев через точки 1290—1308 до точки 1309;

11) от точки 1309 в юго-восточном направлении на расстояние 8195 м по середине реки Плоская через точки 1310—1397 до узловой точки 1398*(VII).

4. Граница Крыловского муниципального района по смежеству с муниципальным образованием Новопокровский муниципальный район Краснодарского края (далее — Новопокровский муниципальный район) проходит:

1) от узловой точки 1398*(VII), расположенной на стыке границ Крыловского муниципального района, Новопокровского муниципального района и муниципального образования муниципальный район "Егорлыкский район" Ростовской области, находящейся на расстоянии 5500 м северо-восточнее поселка Первомайский Новопокровского муниципального района, 300 м восточнее хутора

Березовский муниципального района "Егорлыкский район" Ростовской области, в южном направлении на расстояние 861 м по восточной стороне лесополосы в 1,5 м от крайнего ряда деревьев через точки 1399—1403 до точки 1404;

2) от точки 1404 в юго-восточном направлении на расстояние 1093 м по середине реки Плоская через точки 1405—1416 до точки 1417;

3) от точки 1417 в западном направлении на расстояние 7412 м по северной стороне лесополосы в 1,5 м от крайнего ряда деревьев через точки 1418—1451 до точки 1452;

4) от точки 1452 в южном направлении на расстояние 989 м по восточной стороне лесополосы в 1,5 м от крайнего ряда деревьев через точку 1453 до узловой точки 1454*(25).

5. Граница Крыловского муниципального района по смежеству с муниципальным образованием Павловский муниципальный район Краснодарского края (далее — Павловский муниципальный район) проходит:

1) от узловой точки 1454*(25), расположенной на стыке границ Крыловского муниципального района, Новопокровского муниципального района и Павловского муниципального района, находящейся на расстоянии 10800 м северо-восточнее ст-цы Незамаевская Павловского муниципального района, 5700 м юго-восточнее с. Шевченковское Крыловского муниципального района, 6900 м северо-западнее хутора Первомайский Новопокровского муниципального района, в западном направлении на расстояние 6306 м по южной стороне полосы отвода полевой дороги через точки 1455—1474 до точки 1475;

2) от точки 1475 в северном направлении на расстояние 1936 м по восточной стороне лесополосы в 1,5 м от крайнего ряда деревьев через точки 1476—1480 до точки 1481;

3) от точки 1481 в западном направлении на расстояние 2672 м по северной стороне полосы отвода полевой дороги, далее в западном направлении на расстояние 1029 м, пересекая заболоченные пастбища, болото и реку Ея, через точки 1482—1532 до точки 1533;

4) от точки 1533 в северо-западном направлении на расстояние 3161 м по левому берегу реки Ея через точки 1534—1665 до точки 1666;

5) от точки 1666 в юго-восточном направлении на расстояние 2140 м по середине реки Ея через точки 1667—1715 до точки 1716;

6) от точки 1716 в восточном направлении на расстояние 835 м по северной стороне лесополосы в 1,5 м от крайнего ряда деревьев через точку 1717 до точки 1718;

7) от точки 1718 в южном направлении на расстояние 6535 м по восточной стороне лесополосы в 1,5 м от крайнего ряда деревьев через точки 1719—1732 до точки 1733;

8) от точки 1733 в западном направлении на расстояние 6025 м по северной стороне лесополосы в 1,5 м от крайнего ряда деревьев через точки 1734—1757 до точки 1758;

9) от точки 1758 в северном направлении на расстояние 530 м по восточной стороне лесополосы в 1,5 м от крайнего ряда деревьев через точку 1759 до точки 1760;

10) от точки 1760 ломаной линией в северо-западном направлении на расстояние 17370 м по середине реки Решетилова, далее в том же направлении по середине реки Веселая, далее в северо-западном направлении по середине балки Петровская через точки 1761—1967 до точки 1968;

11) от точки 1968 в северном направлении на расстояние 400 м по восточной стороне лесополосы в 1,5 м от крайнего ряда деревьев до точки 1969;

12) от точки 1969 в западном направлении на расстояние 4990 м по южной стороне лесополосы в 1,5 м от крайнего ряда деревьев, далее в западном направлении на расстояние 2950 м по середине балки Бичевая, далее в западном направлении на расстояние 38 м, пересекая полосу отвода автомобильной дороги М-4 "Дон" Москва — Воронеж — Ростов-на-Дону — Краснодар — Новороссийск (1184 км + 050 м), далее в западном направлении на расстояние 2025 м по середине балки Бичевая, далее в западном направлении на расстояние 240 м, пересекая полосу отвода Северо-Кавказской железной дороги — филиала ОАО "РЖД"

направления г. Ростов-на-Дону — г. Тихорецк (1473 км + 000 м), далее в западном направлении на расстояние 7310 м по середине балки Бичевая через точки 1970—2124 до точки 2125;

13) от точки 2125 в северном направлении на расстояние 1200 м по восточной стороне лесополосы в 1,5 м от крайнего ряда деревьев, далее в том же направлении, пересекая балку Бичевая, через точки 2126—2129 до точки 2130;

14) от точки 2130 в западном направлении на расстояние 3000 м по северной стороне полосы отвода полевой дороги через точки 2131—2135 до узловой точки 2136*(46).

6. Граница Крыловского муниципального района по смежеству с муниципальным образованием Ленинградский муниципальный округ проходит:

1) от узловой точки 2136*(46), расположенной на стыке границ Крыловского муниципального района, Павловского муниципального района и Ленинградского муниципального округа, находящейся на расстоянии 8900 м северо-восточнее ст-цы Атаманская Павловского муниципального района, 9660 м восточнее поселка Бичевый Ленинградского муниципального округа, 9900 м юго-западнее ст-цы Октябрьская Крыловского муниципального района, в северном направлении на расстояние 4490 м по восточной стороне лесополосы в 1,5 м от крайнего ряда деревьев через точки 2137—2140 до точки 2141;

2) от точки 2141 в западном направлении на расстояние 600 м по северной стороне полосы отвода автомобильной дороги ст-ца Ленинградская — х. Белый — ст-ца Октябрьская через точки 2142—2144 до точки 2145;

3) от точки 2145 в северном направлении на расстояние 450 м по западной стороне полосы отвода полевой дороги до точки 2150;

4) от точки 2150 в восточном направлении на расстояние 95 м по западной стороне полосы отвода полевой дороги через точку 2151 до точки 2152;

5) от точки 2152 в северном направлении на расстояние 250 м по западной стороне полосы отвода полевой дороги через точки 2153—2154 до точки 2155;

6) от точки 2155 в северо-восточном направлении на расстояние 520 м по южной стороне полосы отвода полевой дороги через точки 2156—2157 до точки 2158;

7) от точки 2158 в северном направлении на расстояние 1460 м по западной стороне лесополосы в 1,5 м от крайнего ряда деревьев через точки 2159—2161 до точки 2162;

8) от точки 2162 в восточном направлении на расстояние 3545 м по северной стороне полосы отвода полевой дороги через точки 2163—2169 до точки 2170;

9) от точки 2170 в северо-восточном направлении на расстояние 2490 м по южной стороне полосы отвода полевой дороги через точки 2171—2181 до узловой точки 1* (45).

* Узловые точки границ Крыловского муниципального района."

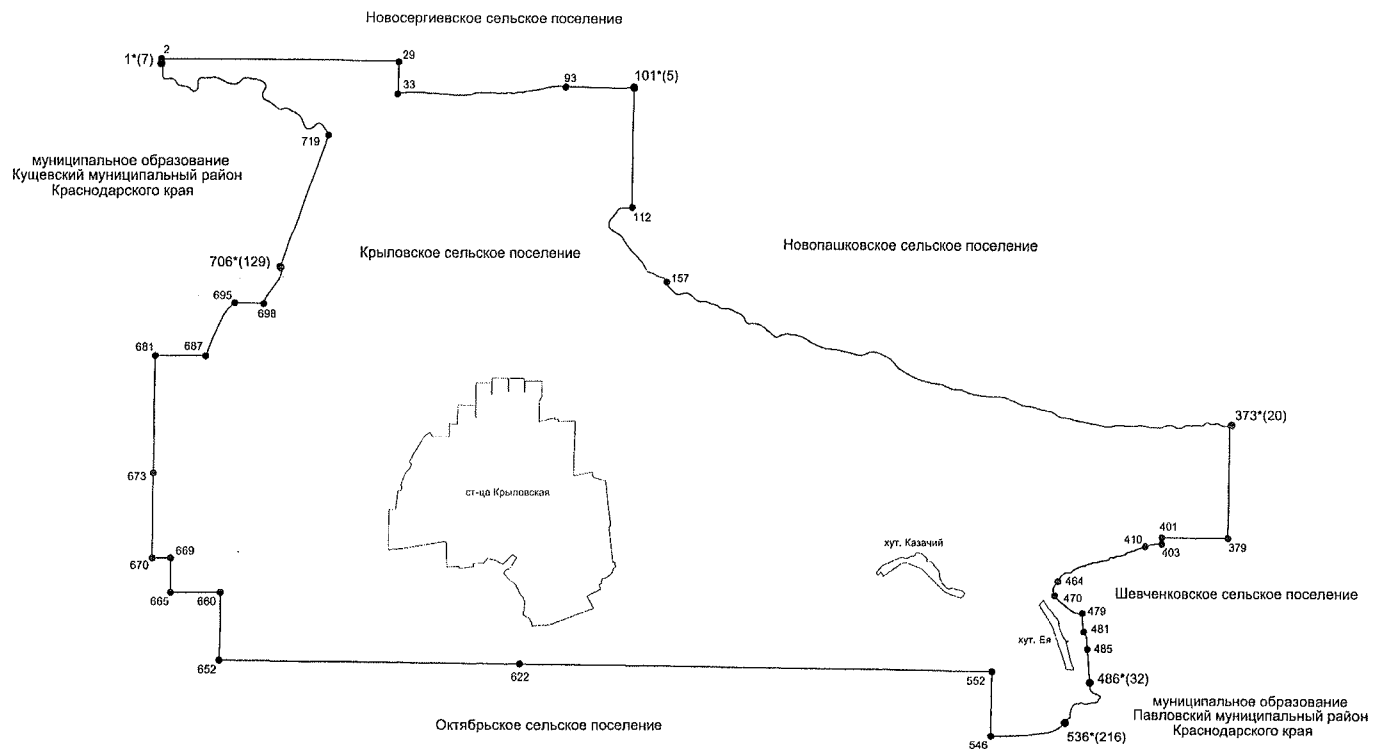
Приложение 3

к Закону Краснодарского края "О внесении изменений в Закон Краснодарского края "Об установлении границ муниципального образования Крыловский район, наделении его статусом муниципального района, образовании в его составе муниципальных образований — сельских поселений — и установлении их границ"

"Приложение 3

к Закону Краснодарского края "Об установлении границ муниципального образования Крыловский муниципальный район Краснодарского края, наделении его статусом муниципального района, образовании в его составе муниципальных образований — сельских поселений — и установлении их границ"

КАРТА-СХЕМА границ Крыловского сельского поселения Крыловского муниципального района Краснодарского края



Условные обозначения:

- - границы поселения
- 1*(7) - узловые точки границ и их номера
- 29 - характерные точки границ и их номера
- - границы населенных пунктов

ст-ца Крыловская

Описание границ смежных территорий:

от точки 1*(7) до точки 101*(5) - земли Новосергиевского сельского поселения
от точки 101*(5) до точки 373*(20) - земли Новопашковского сельского поселения
от точки 373*(20) до точки 486*(32) - земли Шевченкоовского сельского поселения
от точки 486*(32) до точки 536*(216) - земли муниципального образования Павловский муниципальный район Краснодарского края
от точки 536*(216) до точки 706*(129) - земли Октябрьского сельского поселения
от точки 706*(129) до точки 1*(7) - земли муниципального образования Кущевский муниципальный район Краснодарского края

Приложение 4
к Закону Краснодарского края "О внесении изменений в Закон Краснодарского края "Об установлении границ муниципального образования Крыловский район, наделении его статусом муниципального района, образовании в его составе муниципальных образований — сельских поселений — и установлении их границ"

"Приложение 4
к Закону Краснодарского края "Об установлении границ муниципального образования Крыловский муниципальный район Краснодарского края, наделении его статусом муниципального района, образовании в его составе муниципальных образований — сельских поселений — и установлении их границ"

Описание границ Крыловского сельского поселения Крыловского муниципального района Краснодарского края

1. Граница Крыловского сельского поселения Крыловского муниципального района Краснодарского края по смежеству с Новосергиевским сельским поселением Крыловского муниципального района Краснодарского края проходит:

1) от узловой точки 1*(7), расположенной на стыке границ Крыловского сельского поселения Крыловского муниципального района Краснодарского края, Новосергиевского сельского поселения Крыловского муниципального района Краснодарского края и муниципального образования Кущевский муниципальный район Краснодарского края, находящейся на расстоянии 18000 м северо-западнее станицы Крыловская Крыловского сельского поселения Крыловского муниципального района Краснодарского края, 10000 м юго-западнее станицы Новосергиевская Новосергиевского сельского поселения Крыловского муниципального района Краснодарского края, в северном направлении на расстояние 138 м по западной границе земель сельскохозяйственного назначения до точки 2;

2) от точки 2 в восточном направлении на расстояние 7060 м по южной стороне лесополосы в 1,5 м от крайнего ряда деревьев через точки 3—28 до точки 29;

3) от точки 29 в южном направлении на расстояние 943 м по восточной стороне лесополосы в 1,5 м от крайнего ряда деревьев через точки 30—32 до точки 33;

4) от точки 33 в восточном направлении на расстояние 5063 м по середине балки Макушина через точки 34—92 до точки 93;

5) от точки 93 в восточном направлении на расстояние 2015 м по южной стороне лесополосы в 1,5 м от крайнего ряда деревьев до узловой точки 101*(5).

2. Граница Крыловского сельского поселения Крыловского муниципального района Краснодарского края по смежеству с Новопашковским сельским поселением Крыловского муниципального района Краснодарского края проходит:

1) от узловой точки 101*(5), расположенной на стыке границ Крыловского сельского поселения Крыловского муниципального района Краснодарского края, Новосергиевского сельского поселения Крыловского муниципального района Краснодарского края и Новопашковского сельского поселения Крыловского муниципального района Краснодарского края, находящейся на расстоянии 13000 м северо-восточнее станицы Крыловская Крыловского сельского поселения Крыловского муниципального района Краснодарского края, в южном направлении на расстояние 3519 м по восточной стороне лесополосы в 1,5 м от крайнего ряда деревьев через точки 102—111 до точки 112;

2) от точки 112 в юго-западном направлении на расстояние 1000 м по середине реки Кавалерка, далее в юго-восточном направлении на расстояние 2500 м по середине реки Кавалерка до точки 157;

3) от точки 157 в юго-восточном направлении на расстояние 18310 м по середине реки Кавалерка до узловой точки 373*(20).

3. Граница Крыловского сельского поселения Крыловского муниципального района Краснодарского края по смежеству с Шевченковским сельским поселением Крыловского муниципального района Краснодарского края проходит:

1) от узловой точки 373*(20), расположенной на стыке границ Крылов-

ского сельского поселения Крыловского муниципального района Краснодарского края, Новопашковского сельского поселения Крыловского муниципального района Краснодарского края и Шевченковского сельского поселения Крыловского муниципального района Краснодарского края, находящейся на расстоянии 21500 м северо-восточнее станицы Крыловская Крыловского сельского поселения Крыловского муниципального района Краснодарского края, 6250 м севернее села Шевченковское Шевченковского сельского поселения Крыловского муниципального района Краснодарского края, в южном направлении на расстояние 3412 м по восточной стороне лесополосы в 1,5 м от крайнего ряда деревьев до точки 379;

2) от точки 379 в западном направлении на расстояние 2015 м по северной стороне полосы отвода полевой дороги до точки 401;

3) от точки 401 в южном направлении на расстояние 186 м по восточной стороне полосы отвода грунтовой дороги до точки 403;

4) от точки 403 в юго-западном направлении на расстояние 511 м по северной стороне лесополосы в 1,5 м от крайнего ряда деревьев до точки 410;

5) от точки 410 в юго-западном направлении на расстояние 2920 м по середине балки Кузнецова до точки 464;

6) от точки 464 в юго-западном направлении на расстояние 430 м по правому берегу реки Ея до точки 470;

7) от точки 470 в юго-восточном направлении на расстояние 1020 м по восточной границе земель сельскохозяйственного назначения до точки 479;

8) от точки 479 в юго-восточном направлении на расстояние 560 м, пересекая пойму реки Плоская, до точки 481;

9) от точки 481 в юго-восточном направлении на расстояние 550 м по западной границе земель сельскохозяйственного назначения, пересекая полосу отвода автомобильной дороги ст-ца Крыловская — с. Шевченковское (20 км + 000 м), до точки 485;

10) от точки 485 в южном направлении на расстояние 970 м по восточной стороне полосы отвода грунтовой дороги до узловой точки 486*(32).

4. Граница Крыловского сельского поселения Крыловского муниципального района Краснодарского края по смежеству с муниципальным образованием Павловский муниципальный район Краснодарского края проходит от узловой точки 486*(32), расположенной на стыке границ Крыловского сельского поселения Крыловского муниципального района Краснодарского края, Шевченковского сельского поселения Крыловского муниципального района Краснодарского края и муниципального образования Павловский муниципальный район Краснодарского края, находящейся на расстоянии 5000 м юго-западнее села Шевченковское Шевченковского сельского поселения Крыловского муниципального района Краснодарского края, в юго-западном направлении на расстояние 2140 м по середине реки Ея до узловой точки 536*(216).

5. Граница Крыловского сельского поселения Крыловского муниципального района Краснодарского края по смежеству с Октябрьским сельским поселением Крыловского муниципального района Краснодарского края проходит:

1) от узловой точки 536*(216), расположенной на стыке границ Крыловского сельского поселения Крыловского муниципального района Краснодарского края, Октябрьского сельского поселения Крыловского муниципального района Краснодарского края и муниципального образования Павловский муниципальный район Краснодарского края, находящейся на расстоянии 7000 м юго-западнее села Шевченковское Шевченковского сельского поселения Крыловского муниципального района Краснодарского края, в юго-западном направлении на расстояние 2270 м по середине балки Копани до точки 546;

2) от точки 546 в северном направлении на расстояние 1942 м по восточной стороне лесополосы в 1,5 м от крайнего ряда деревьев до точки 552;

3) от точки 552 в западном направлении на расстояние 14060 м по северной стороне лесополосы в 1,5 м от крайнего ряда деревьев до точки 622;

4) от точки 622 в западном направлении на расстояние 8970 м по северной стороне лесополосы в 1,5 м от крайнего ряда деревьев до точки 652;

5) от точки 652 в северном направлении на расстояние 2020 м по восточной стороне лесополосы в 1,5 м от крайнего ряда деревьев до точки 660;

6) от точки 660 в западном направлении на расстояние 1475 м по северной стороне полосы отвода грунтовой дороги до точки 665;

7) от точки 665 в северном направлении на расстоянии 1000 м по восточной стороне лесополосы в 1,5 м от крайнего ряда деревьев до точки 669;

8) от точки 669 в западном направлении на расстояние 541 м по северной стороне полосы отвода автомобильной дороги Магистраль "Дон" — ст-ца Крыловская до точки 670;

9) от точки 670 в северном направлении на расстояние 2510 м по восточной стороне лесополосы в 1,5 м от крайнего ряда деревьев до точки 673;

10) от точки 673 в северном направлении на расстояние 3512 м по восточной стороне лесополосы в 1,5 м от крайнего ряда деревьев до точки 681;

11) от точки 681 в восточном направлении на расстояние 1473 м по северной стороне полосы отвода грунтовой дороги до точки 687;

12) от точки 687 в северо-восточном направлении на расстояние 1800 м по восточной стороне полосы отвода грунтовой дороги до точки 695;

13) от точки 695 в восточном направлении на расстояние 840 м по северной стороне полосы отвода грунтовой дороги до точки 698;

14) от точки 698 в северо-восточном направлении на расстояние 1230 м по середине реки Ея до узловой точки 706*(129).

6. Граница Крыловского сельского поселения Крыловского муниципального района Краснодарского края по смежеству с муниципальным образованием Куцевский муниципальный район Краснодарского края проходит:

1) от узловой точки 706*(129), расположенной на стыке границ Крыловского сельского поселения Крыловского муниципального района Краснодарского края, Октябрьского сельского поселения Крыловского муниципального района Краснодарского края и муниципального образования Куцевский муниципальный район Краснодарского края, находящейся на расстоянии 6500 м северо-западнее станицы Крыловская Крыловского сельского поселения Крыловского муниципального района Краснодарского края, 13000 м северо-восточнее

станции Октябрьская Октябрьского сельского поселения Крыловского муниципального района Краснодарского края, в северо-восточном направлении на расстояние 4204 м по восточной стороне лесополосы в 1,5 м от крайнего ряда деревьев до точки 719;

2) от точки 719 в северо-западном направлении на расстояние 7010 м по середине реки Кавалерка до узловой точки 1*(7).

* Узловые точки границ Крыловского сельского поселения Крыловского муниципального района Краснодарского края."

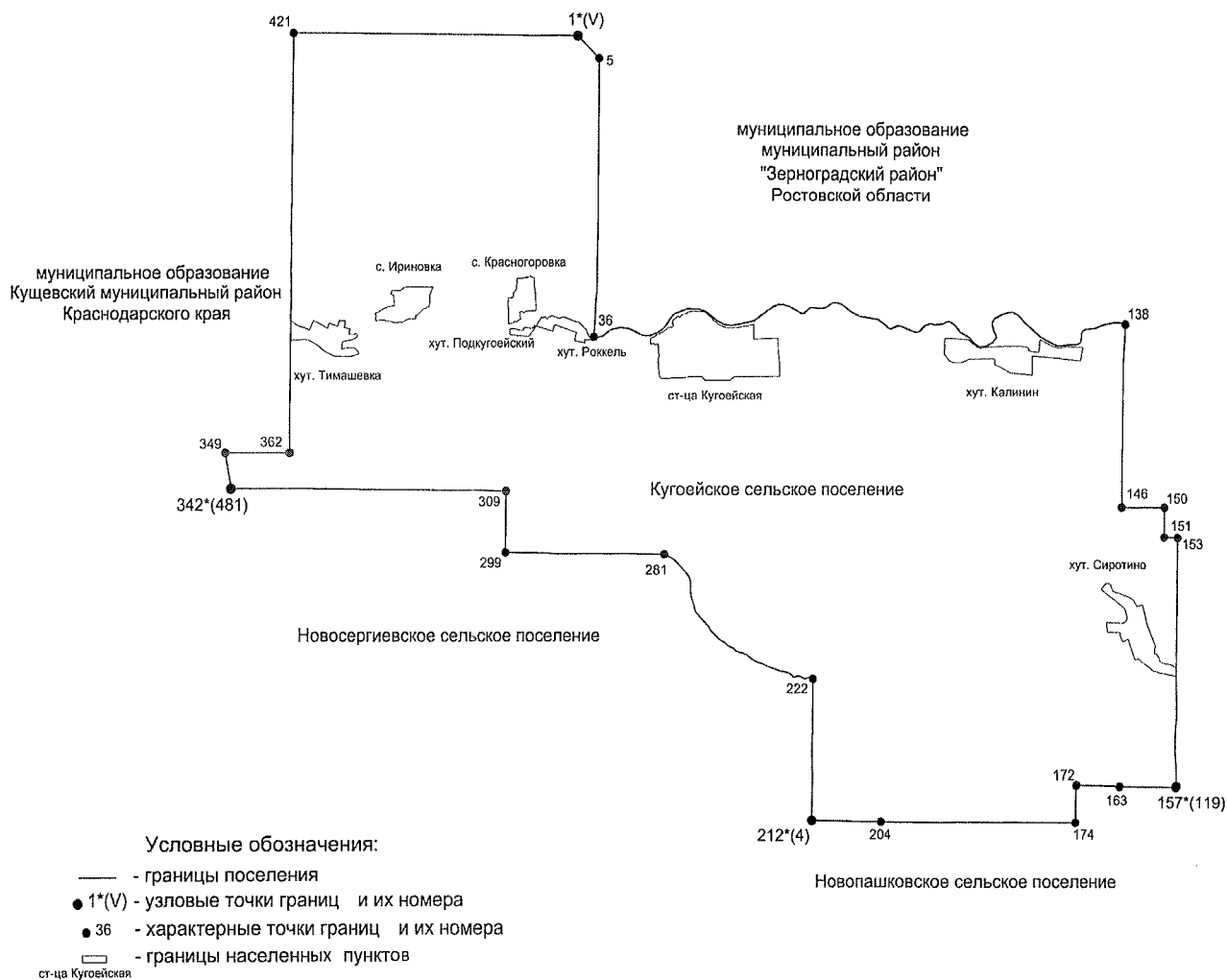
Приложение 5

к Закону Краснодарского края "О внесении изменений в Закон Краснодарского края "Об установлении границ муниципального образования Крыловский район, наделении его статусом муниципального района, образовании в его составе муниципальных образований — сельских поселений — и установлении их границ"

"Приложение 5

к Закону Краснодарского края "Об установлении границ муниципального образования Крыловский район Краснодарского края, наделении его статусом муниципального района, образовании в его составе муниципальных образований — сельских поселений — и установлении их границ"

КАРТА-СХЕМА границ Кугоейского сельского поселения Крыловского муниципального района Краснодарского края



Описание границ смежных территорий:

от точки 1*(V) до точки 157*(119) - земли муниципального образования муниципальный район "Зерноградский район" Ростовской области
от точки 157*(119) до точки 212*(4) - земли Новопашковского сельского поселения
от точки 212*(4) до точки 342*(481) - земли Новосергиевского сельского поселения
от точки 342*(481) до точки 1*(V) - земли муниципального образования Куцевский муниципальный район Краснодарского края

Приложение 6
к Закону Краснодарского края "О внесении изменений в Закон Краснодарского края "Об установлении границ муниципального образования Крыловский район, наделении его статусом муниципального района, образовании в его составе муниципальных образований — сельских поселений — и установлении их границ"

"Приложение 6
к Закону Краснодарского края "Об установлении границ муниципального образования Крыловский муниципальный район Краснодарского края, наделении его статусом муниципального района, образовании в его составе муниципальных образований — сельских поселений — и установлении их границ"

Описание границ Кугоейского сельского поселения Крыловского муниципального района Краснодарского края

1. Граница Кугоейского сельского поселения Крыловского муниципального района Краснодарского края по смежеству с муниципальным образованием муниципальный район "Зерноградский район" Ростовской области проходит:

1) от узловой точки 1*(V), расположенной на стыке границ Кугоейского сельского поселения Крыловского муниципального района Краснодарского края, Куцевского муниципального района Краснодарского края и муниципального образования муниципальный район "Зерноградский район" Ростовской области, находящейся на расстоянии 2200 м северо-западнее поселка Займище муниципального района "Зерноградский район" Ростовской области, в юго-восточном направлении на расстояние 689 м по восточной стороне лесополосы в 1,5 м от крайнего ряда деревьев через точки 2—4 до точки 5;

2) от точки 5 в южном направлении на расстояние 5959 м по восточной стороне лесополосы в 1,5 м от крайнего ряда деревьев через точки 6—35 до точки 36;

3) от точки 36 в восточном направлении на расстояние 14236 м по середине реки через точки 37—137 до точки 138;

4) от точки 138 в южном направлении на расстояние 3944 м по восточной стороне лесополосы в 1,5 м от крайнего ряда деревьев через точки 139—145 до точки 146;

5) от точки 146 в восточном направлении на расстояние 997 м по северной стороне лесополосы в 1,5 м от крайнего ряда деревьев через точки 147—149 до точки 150;

6) от точки 150 в южном направлении на расстояние 635 м по восточной стороне полосы отвода грунтовой дороги до точки 151;

7) от точки 151 в восточном направлении на расстояние 318 м по северной стороне полосы отвода полевой дороги через точку 152 до точки 153;

8) от точки 153 в южном направлении на расстояние 5369 м по восточной стороне лесополосы в 1,5 м от крайнего ряда деревьев через точки 154—156 до узловой точки 157*(119).

2. Граница Кугоейского сельского поселения Крыловского муниципального района Краснодарского края по смежеству с Новопашковским сельским поселением Крыловского муниципального района Краснодарского края проходит:

1) от узловой точки 157*(119), расположенной на стыке границ Кугоейского сельского поселения Крыловского муниципального района Краснодарского края, Новопашковского сельского поселения Крыловского муниципального района Краснодарского края и муниципального образования муниципальный район "Зерноградский район" Ростовской области, находящейся на расстоянии 3500 м юго-восточнее хутора Сиротино Кугоейского сельского поселения Крыловского муниципального района Краснодарского края, в западном направлении на расстояние 1324 м по южной стороне лесополосы в 1,5 м от крайнего ряда деревьев через точки 158—162 до точки 163;

2) от точки 163 в западном направлении на расстояние 1002 м по южной стороне лесополосы в 1,5 м от крайнего ряда деревьев через точки 164—171 до точки 172;

3) от точки 172 в южном направлении на расстояние 822 м по восточной стороне лесополосы в 1,5 м от крайнего ряда деревьев через точку 173 до точки 174;

4) от точки 174 в западном направлении на расстояние 4384 м по южной стороне лесополосы в 1,5 м от крайнего ряда деревьев через точки 175—203 до точки 204;

5) от точки 204 в западном направлении на расстояние 1608 м по северной стороне лесополосы в 1,5 м от крайнего ряда деревьев через точки 205—211 до узловой точки 212*(4).

3. Граница Кутоейского сельского поселения Крыловского муниципального района Краснодарского края по смежеству с Новосергиевским сельским поселением Крыловского муниципального района Краснодарского края проходит:

1) от узловой точки 212*(4), расположенной на стыке границ Кутоейского сельского поселения Крыловского муниципального района Краснодарского края, Новопащковского сельского поселения Крыловского муниципального района Краснодарского края, Новосергиевского сельского поселения Крыловского муниципального района Краснодарского края, находящейся на расстоянии 14500 м юго-восточнее станицы Новосергиевская Новосергиевского сельского поселения Крыловского муниципального района Краснодарского края, 5000 м северо-восточнее станицы Новопащковская Новопащковского сельского поселения Крыловского муниципального района Краснодарского края, в северном направлении на расстояние 3058 м по восточной стороне лесополосы в 1,5 м от крайнего ряда деревьев через точки 213—221 до точки 222;

2) от точки 222 в северо-западном направлении на расстояние 4726 м по середине балки, пересекая полосу отвода автомобильной дороги ст-ца Новопащковская — ст-ца Кутоейская (8 км + 500 м), через точки 223—280 до точки 281;

3) от точки 281 в западном направлении на расстояние 3622 м по северной стороне лесополосы в 1,5 м от крайнего ряда деревьев через точки 282—298 до точки 299;

4) от точки 299 в северном направлении на расстояние 1323 м по восточной стороне лесополосы в 1,5 м от крайнего ряда деревьев через точки 300—308 до точки 309;

5) от точки 309 в западном направлении на расстояние 6284 м по южной стороне лесополосы в 1,5 м от крайнего ряда деревьев через точки 310—341 до узловой точки 342*(481).

4. Граница Кугоейского сельского поселения Крыловского муниципального района Краснодарского края по смежеству с муниципальным образованием Куцевский муниципальный район Краснодарского края проходит:

1) от узловой точки 342*(481), расположенной на стыке границ Кугоейского сельского поселения Крыловского муниципального района Краснодарского края, Новосергиевского сельского поселения Крыловского муниципального района Краснодарского края и муниципального образования Куцевский муниципальный район Краснодарского края, находящейся на расстоянии 4000 м северо-восточнее станицы Новосергиевская Новосергиевского сельского поселения Крыловского муниципального района Краснодарского края, в северо-западном направлении на расстояние 776 м по восточной стороне лесополосы в 1,5 м от крайнего ряда деревьев через точки 343—348 до точки 349;

2) от точки 349 в восточном направлении на расстояние 1442 м по южной стороне лесополосы в 1,5 м от крайнего ряда деревьев через точки 350—361 до точки 362;

3) от точки 362 в северном направлении на расстояние 8989 м по восточной стороне лесополосы в 1,5 м от крайнего ряда деревьев, пересекая реку, через точки 363—420 до точки 421;

4) от точки 421 в восточном направлении на расстояние 6507 м по южной стороне лесополосы в 1,5 м от крайнего ряда деревьев через точки 422—453 до узловой точки 1*(V).

* Узловые точки границ Кугоейского сельского поселения Крыловского муниципального района Краснодарского края."

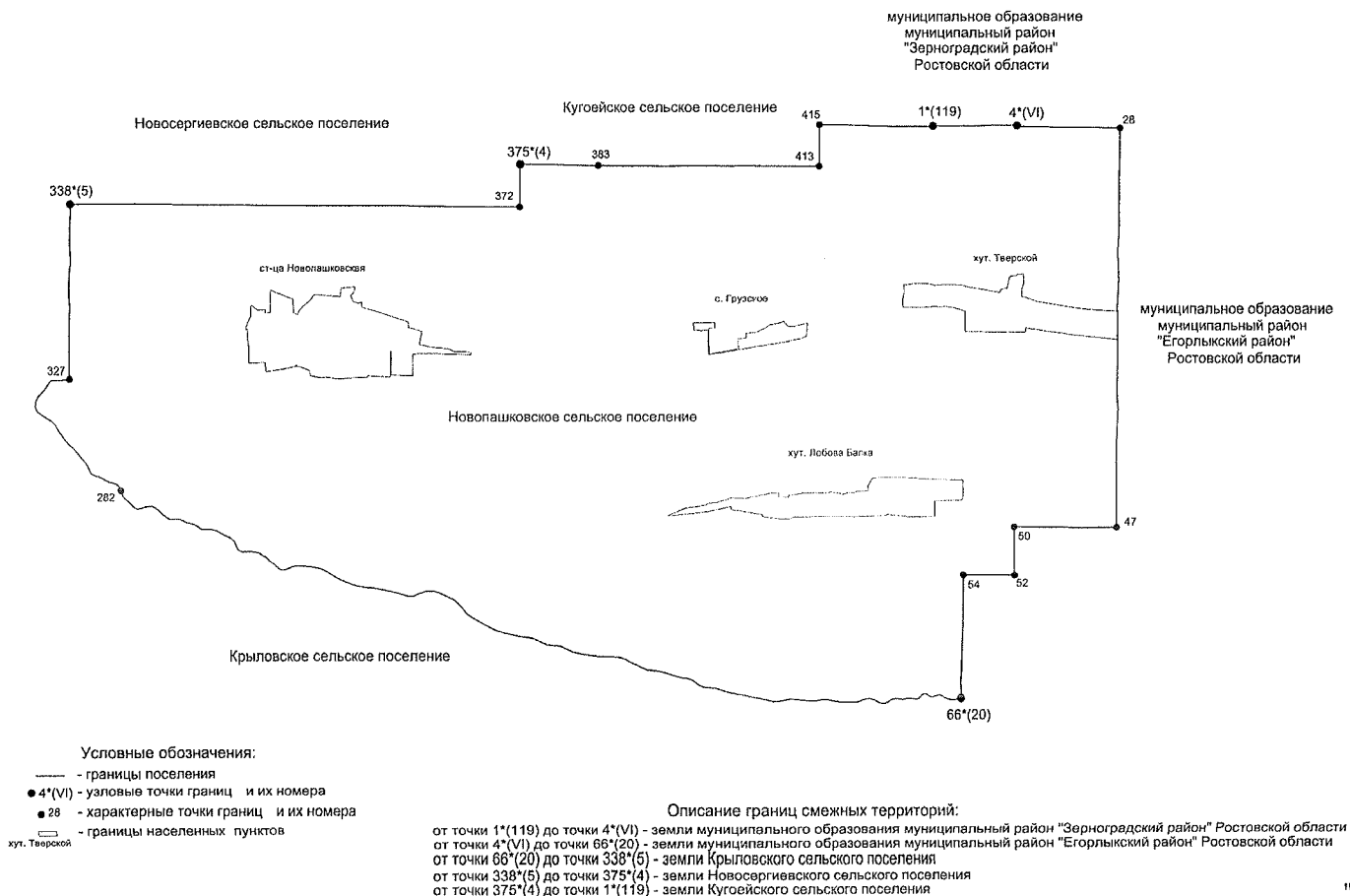
Приложение 7

к Закону Краснодарского края "О внесении изменений в Закон Краснодарского края "Об установлении границ муниципального образования Крыловский район, наделении его статусом муниципального района, образовании в его составе муниципальных образований — сельских поселений — и установлении их границ"

"Приложение 7

к Закону Краснодарского края "Об установлении границ муниципального образования Крыловский муниципальный район Краснодарского края, наделении его статусом муниципального района, образовании в его составе муниципальных образований — сельских поселений — и установлении их границ"

КАРТА-СХЕМА границ Новопашковского сельского поселения Крыловского муниципального района Краснодарского края



Приложение 8
к Закону Краснодарского края "О внесении изменений в Закон Краснодарского края "Об установлении границ муниципального образования Крыловский район, наделении его статусом муниципального района, образовании в его составе муниципальных образований — сельских поселений — и установлении их границ"

"Приложение 8
к Закону Краснодарского края "Об установлении границ муниципального образования Крыловский муниципальный район Краснодарского края, наделении его статусом муниципального района, образовании в его составе муниципальных образований — сельских поселений — и установлении их границ"

Описание границ Новопашковского сельского поселения Крыловского муниципального района Краснодарского края

1. Граница Новопашковского сельского поселения Крыловского муниципального района Краснодарского края по смежеству с муниципальным образованием муниципальный район "Зерноградский район" Ростовской области проходит от узловой точки 1*(119), расположенной на стыке границ Новопашковского сельского поселения Крыловского муниципального района Краснодарского края, Кутоейского сельского поселения Крыловского муниципального района Краснодарского края и муниципального образования муниципальный район "Зерноградский район" Ростовской области, находящейся на расстоянии 3500 м юго-восточнее хутора Сиротино Кутоейского сельского поселения Крыловского муниципального района Краснодарского края, в восточном направлении на расстояние 1683 м по северной границе земель сельскохозяйственного назначения через точки 2—3 до узловой точки 4*(VI).

2. Граница Новопащковского сельского поселения Крыловского муниципального района Краснодарского края по смежеству с муниципальным образованием муниципальный район "Егорлыкский район" Ростовской области проходит:

1) от узловой точки 4*(VI), расположенной на стыке границ Новопащковского сельского поселения Крыловского муниципального района Краснодарского края, муниципального образования муниципальный район "Зерноградский район" Ростовской области и муниципального образования муниципальный район "Егорлыкский район" Ростовской области, находящейся на расстоянии 3500 м севернее хутора Тверской Новопащковского сельского поселения Крыловского муниципального района Краснодарского края, в восточном направлении на расстояние 2030 м по северной стороне лесополосы в 1,5 м от крайнего ряда деревьев через точки 5—27 до точки 28;

2) от точки 28 в южном направлении на расстояние 8000 м по восточной стороне лесополосы в 1,5 м от крайнего ряда деревьев через точки 29—46 до точки 47;

3) от точки 47 в западном направлении на расстояние 2002 м по северной стороне полосы отвода полевой дороги через точки 48—49 до точки 50;

4) от точки 50 в южном направлении на расстояние 982 м по восточной стороне лесополосы в 1,5 м от крайнего ряда деревьев через точку 51 до точки 52;

5) от точки 52 в западном направлении на расстояние 1018 м по южной стороне полосы отвода полевой дороги через точку 53 до точки 54;

6) от точки 54 в южном направлении на расстояние 2465 м по восточной стороне лесополосы в 1,5 м от крайнего ряда деревьев через точки 55—65 до узловой точки 66*(20).

3. Граница Новопащковского сельского поселения Крыловского муниципального района Краснодарского края по смежеству с Крыловским сельским поселением Крыловского муниципального района Краснодарского края проходит:

1) от узловой точки 66*(20), расположенной на стыке границ Новопащковского сельского поселения Крыловского муниципального района Краснодарского края, Крыловского сельского поселения Крыловского муниципального

района Краснодарского края и муниципального образования муниципальный район "Егорлыкский район" Ростовской области, находящейся на расстоянии 21500 м северо-восточнее ст-цы Крыловская Крыловского сельского поселения Крыловского муниципального района Краснодарского края, 6500 м севернее села Шевченковское Шевченковского сельского поселения Крыловского муниципального района Краснодарского края, в северо-западном направлении на расстояние 18310 м по середине реки Кавалерка через точки 67—281 до точки 282;

2) от точки 282 в северо-западном направлении на расстояние 2500 м по середине реки Кавалерка, далее в северо-восточном направлении на расстояние 1000 м по середине реки Кавалерка через точки 283—326 до точки 327;

3) от точки 327 в северном направлении на расстояние 3519 м по восточной стороне лесополосы в 1,5 м от крайнего ряда деревьев через точки 328—337 до узловой точки 338*(5).

4. Граница Новопащковского сельского поселения Крыловского муниципального района Краснодарского края по смежеству с Новосергиевским сельским поселением Крыловского муниципального района Краснодарского края проходит:

1) от узловой точки 338*(5), расположенной на стыке границ Новопащковского сельского поселения Крыловского муниципального района Краснодарского края, Крыловского сельского поселения Крыловского муниципального района Краснодарского края, Новосергиевского сельского поселения Крыловского муниципального района Краснодарского края, находящейся на расстоянии 6500 м юго-восточнее станицы Новосергиевская Новосергиевского сельского поселения Крыловского муниципального района Краснодарского края, в восточном направлении на расстояние 9007 м по северной стороне лесополосы в 1,5 м от крайнего ряда деревьев, пересекая полосу отвода автомобильной дороги ст-ца Новопащковская — ст-ца Кутоейская (2 км + 000 м), через точки 339—371 до точки 372;

2) от точки 372 в северном направлении на расстояние 863 м по восточной стороне лесополосы в 1,5 м от крайнего ряда деревьев через точки 373—374 до узловой точки 375*(4).

5. Граница Новопашковского сельского поселения Крыловского муниципального района Краснодарского края по смежеству с Кугоейским сельским поселением Крыловского муниципального района Краснодарского края проходит:

1) от узловой точки 375*(4), расположенной на стыке границ Новопашковского сельского поселения Крыловского муниципального района Краснодарского края, Кугоейского сельского поселения Крыловского муниципального района Краснодарского края, Новосергиевского сельского поселения Крыловского муниципального района Краснодарского края, находящейся на расстоянии 14500 м юго-восточнее станицы Новосергиевская Новосергиевского сельского поселения Крыловского муниципального района Краснодарского края, 5000 м северо-восточнее станицы Новопашковская Новопашковского сельского поселения Крыловского муниципального района Краснодарского края, в восточном направлении на расстояние 1608 м по северной стороне лесополосы в 1,5 м от крайнего ряда деревьев через точки 376—382 до точки 383;

2) от точки 383 в восточном направлении на расстояние 4385 м по южной стороне лесополосы в 1,5 м от крайнего ряда деревьев через точки 384—412 до точки 413;

3) от точки 413 в северном направлении на расстояние 823 м по восточной стороне лесополосы в 1,5 м от крайнего ряда деревьев через точку 414 до точки 415;

4) от точки 415 в восточном направлении на расстояние 1002 м по южной стороне лесополосы в 1,5 м от крайнего ряда деревьев через точки 416—423 до точки 424;

5) от точки 424 в восточном направлении на расстояние 1324 м по южной стороне лесополосы в 1,5 м от крайнего ряда деревьев через точки 425—429 до узловой точки 1*(119).

* Узловые точки границ Новопашковского сельского поселения Крыловского муниципального района Краснодарского края."

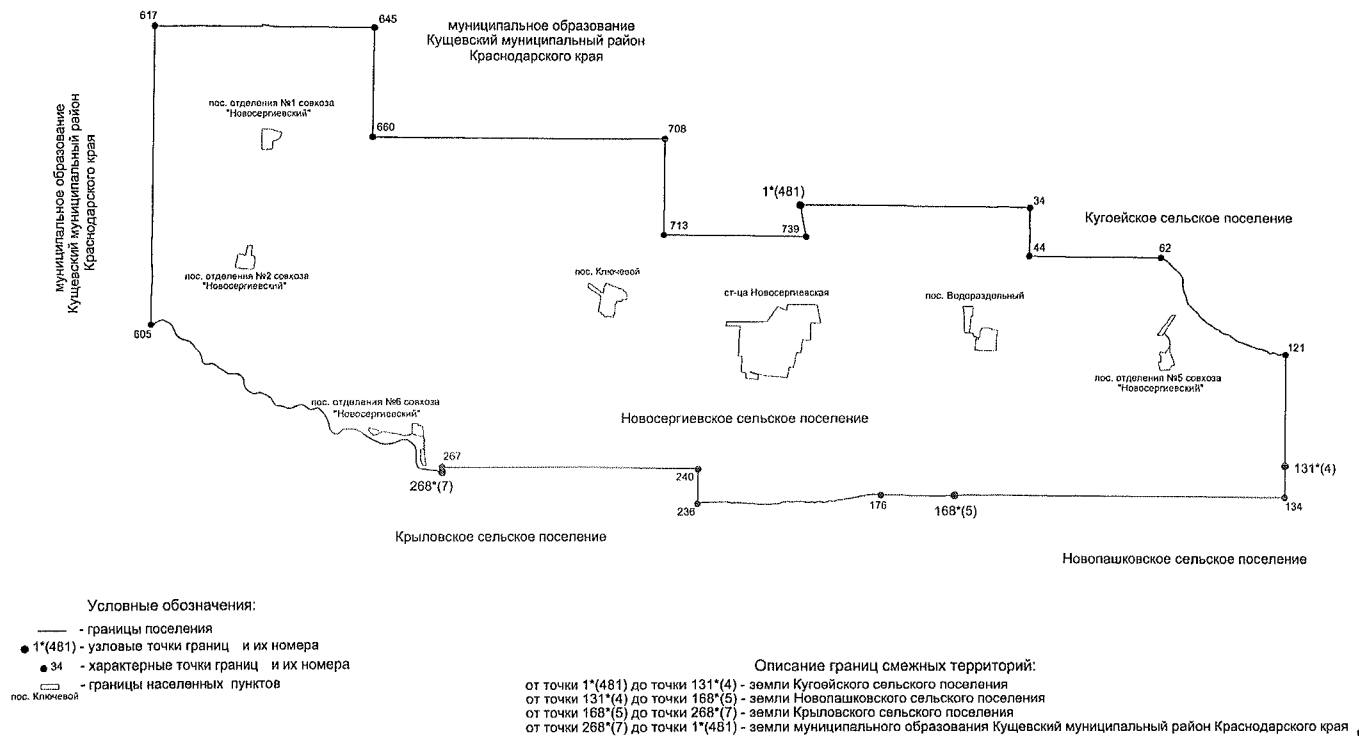
Приложение 9

к Закону Краснодарского края "О внесении изменений в Закон Краснодарского края "Об установлении границ муниципального образования Крыловский район, наделении его статусом муниципального района, образовании в его составе муниципальных образований — сельских поселений — и установлении их границ"

"Приложение 9

к Закону Краснодарского края "Об установлении границ муниципального образования Крыловский район Краснодарского края, наделении его статусом муниципального района, образовании в его составе муниципальных образований — сельских поселений — и установлении их границ"

КАРТА-СХЕМА границ Новосергиевского сельского поселения Крыловского муниципального района Краснодарского края



Приложение 10

к Закону Краснодарского края "О внесении изменений в Закон Краснодарского края "Об установлении границ муниципального образования Крыловский район, наделении его статусом муниципального района, образовании в его составе муниципальных образований — сельских поселений — и установлении их границ"

"Приложение 10

к Закону Краснодарского края "Об установлении границ муниципального образования Крыловский муниципальный район Краснодарского края, наделении его статусом муниципального района, образовании в его составе муниципальных образований — сельских поселений — и установлении их границ"

Описание границ Новосергиевского сельского поселения Крыловского муниципального района Краснодарского края

1. Граница Новосергиевского сельского поселения Крыловского муниципального района Краснодарского края по смежеству с Кугоейским сельским поселением Крыловского муниципального района Краснодарского края проходит:

1) от узловой точки 1*(481), расположенной на стыке границ Новосергиевского сельского поселения Крыловского муниципального района Краснодарского края, Кугоейского сельского поселения Крыловского муниципального района Краснодарского края и муниципального образования Куцевский муниципальный район Краснодарского края, находящейся на расстоянии 4000 м северо-восточнее станицы Новосергиевская Новосергиевского сельского поселения Крыловского муниципального района Краснодарского края, в восточном направлении на расстояние 6280 м по южной стороне лесополосы в 1,5 м от крайнего ряда деревьев через точки 2—33 до точки 34;

2) от точки 34 в южном направлении на расстояние 1323 м по восточной стороне лесополосы в 1,5 м от крайнего ряда деревьев через точки 35—43 до точки 44;

3) от точки 44 в восточном направлении на расстояние 3622 м по северной стороне лесополосы в 1,5 м от крайнего ряда деревьев через точки 45—61 до точки 62;

4) от точки 62 в юго-восточном направлении на расстояние 4730 м по середине балки, пересекая полосу отвода автомобильной дороги ст-ца Новопашковская — ст-ца Кугоейская (8 км + 500 м), через точки 63—120 до точки 121;

5) от точки 121 в южном направлении на расстояние 3060 м по восточной стороне лесополосы в 1,5 м от крайнего ряда деревьев через точки 122—130 до узловой точки 131*(4).

2. Граница Новосергиевского сельского поселения Крыловского муниципального района Краснодарского края по смежеству с Новопашковским сельским поселением Крыловского муниципального района Краснодарского края проходит:

1) от узловой точки 131*(4), расположенной на стыке границ Новосергиевского сельского поселения Крыловского муниципального района Краснодарского края, Новопашковского сельского поселения Крыловского муниципального района Краснодарского края и Кугоейского сельского поселения Крыловского муниципального района Краснодарского края, находящейся на расстоянии 14500 м юго-восточнее станицы Новосергиевская Новосергиевского сельского поселения Крыловского муниципального района Краснодарского края, 5000 м северо-восточнее станицы Новопашковская Новопашковского сельского поселения Крыловского муниципального района Краснодарского края, в южном направлении на расстояние 860 м по восточной стороне лесополосы в 1,5 м от крайнего ряда деревьев через точки 132—133 до точки 134;

2) от точки 134 в западном направлении на расстояние 9010 м по северной стороне лесополосы в 1,5 м от крайнего ряда деревьев, пересекая полосу отвода автомобильной дороги ст-ца Новопашковская — ст-ца Кугоейская (2 км + 000 м), через точки 135—167 до узловой точки 168*(5).

3. Граница Новосергиевского сельского поселения Крыловского муниципального района Краснодарского края по смежеству с Крыловским сельским поселением Крыловского муниципального района Краснодарского края проходит:

1) от узловой точки 168*(5), расположенной на стыке границ Новосергиевского сельского поселения Крыловского муниципального района Краснодарского края, Новопащковского сельского поселения Крыловского муниципального района Краснодарского края, Крыловского сельского поселения Крыловского муниципального района Краснодарского края, находящейся на расстоянии 6500 м юго-восточнее станицы Новосергиевская Новосергиевского сельского поселения Крыловского муниципального района Краснодарского края, в западном направлении на расстояние 2015 м по южной стороне лесополосы в 1,5 м от крайнего ряда деревьев через точки 169—175 до точки 176;

2) от точки 176 в западном направлении на расстояние 5063 м по середине балки Макушина через точки 177—235 до точки 236;

3) от точки 236 в северном направлении на расстояние 940 м по восточной стороне лесополосы в 1,5 м от крайнего ряда деревьев через точки 237—239 до точки 240;

4) от точки 240 в западном направлении на расстояние 7060 м по южной стороне лесополосы в 1,5 м от крайнего ряда деревьев через точки 241—266 до точки 267;

5) от точки 267 в южном направлении на расстояние 138 м по западной границе земель сельскохозяйственного назначения до узловой точки 268*(7).

4. Граница Новосергиевского сельского поселения Крыловского муниципального района Краснодарского края по смежеству с муниципальным образованием Куцевский муниципальный район Краснодарского края проходит:

1) от узловой точки 268*(7), расположенной на стыке границ Новосергиевского сельского поселения Крыловского муниципального района Краснодарского края и муниципального образования Куцевский муниципальный район Краснодарского края, находящейся на расстоянии 10000 м юго-западнее станицы

Новосергиевская Новосергиевского сельского поселения Крыловского муниципального района Краснодарского края, 18000 м северо-западнее станицы Крыловская Крыловского сельского поселения Крыловского муниципального района Краснодарского края, ломаной линией в северо-западном направлении на расстояние 10350 м по середине реки Кавалерка через точки 269—604 до точки 605;

2) от точки 605 в северном направлении на расстояние 8161 м по восточной стороне лесополосы в 1,5 м от крайнего ряда деревьев через точки 606—616 до точки 617;

3) от точки 617 в восточном направлении на расстояние 6065 м по южной стороне полосы отвода грунтовой дороги через точки 618—644 до точки 645;

4) от точки 645 в южном направлении на расстояние 2997 м по восточной стороне лесополосы в 1,5 м от крайнего ряда деревьев через точки 646—659 до точки 660;

5) от точки 660 в восточном направлении на расстояние 8010 м по южной стороне лесополосы в 1,5 м от крайнего ряда деревьев через точки 661—707 до точки 708;

6) от точки 708 в южном направлении на расстояние 2641 м по восточной стороне лесополосы в 1,5 м от крайнего ряда деревьев через точки 709—712 до точки 713;

7) от точки 713 в восточном направлении на расстояние 3849 м по южной стороне лесополосы в 1,5 м от крайнего ряда деревьев через точки 714—738 до точки 739;

8) от точки 739 в северо-западном направлении на расстояние 886 м по восточной стороне лесополосы в 1,5 м от крайнего ряда деревьев до узловой точки 1*(481).

* Узловые точки границ Новосергиевского сельского поселения Крыловского муниципального района Краснодарского края."

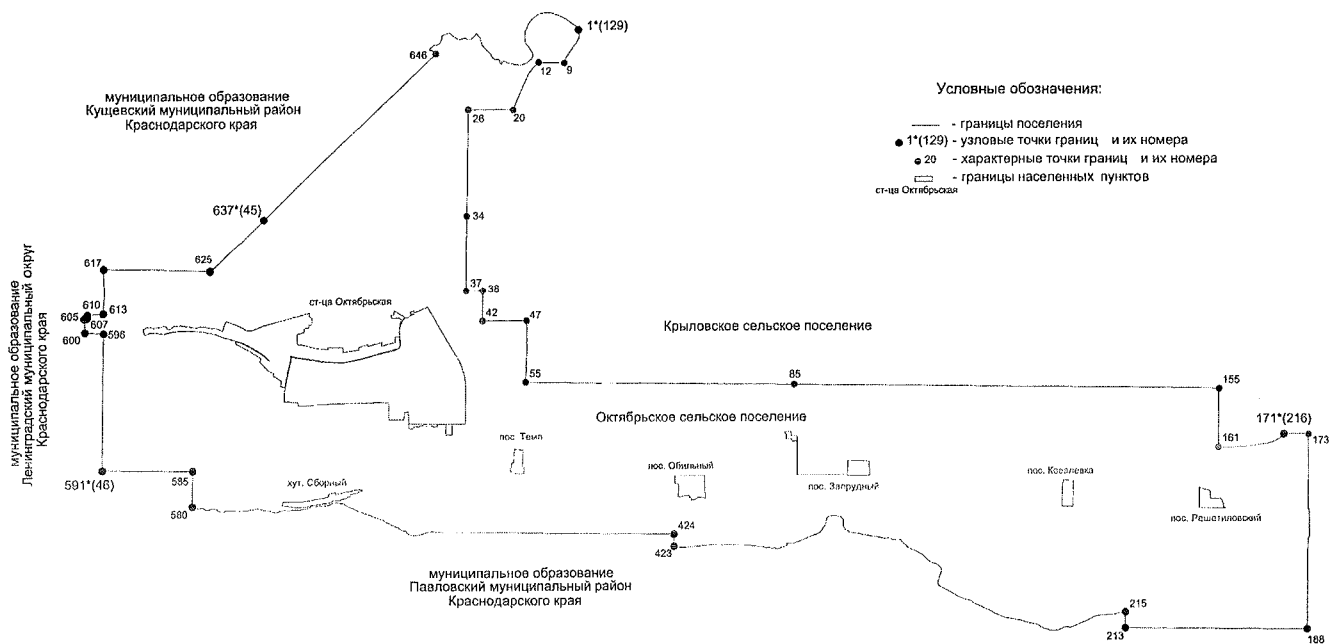
Приложение 11

к Закону Краснодарского края "О внесении изменений в Закон Краснодарского края "Об установлении границ муниципального образования Крыловский район, наделении его статусом муниципального района, образовании в его составе муниципальных образований — сельских поселений — и установлении их границ"

"Приложение 11

к Закону Краснодарского края "Об установлении границ муниципального образования Крыловский муниципальный район Краснодарского края, наделении его статусом муниципального района, образовании в его составе муниципальных образований — сельских поселений — и установлении их границ"

КАРТА-СХЕМА границ Октябрьского сельского поселения Крыловского муниципального района Краснодарского края



Описание границ смежных территорий:

от точки 1*(129) до точки 171*(216) - земли Крыловского сельского поселения
от точки 171*(216) до точки 591*(46) - земли муниципального образования Павловский муниципальный район Краснодарского края
от точки 591*(46) до точки 637*(45) - земли муниципального образования Ленинградский муниципальный округ Краснодарского края
от точки 637*(45) до точки 1*(129) - земли муниципального образования Кущевский муниципальный район Краснодарского края

Приложение 12

к Закону Краснодарского края "О внесении изменений в Закон Краснодарского края "Об установлении границ муниципального образования Крыловский район, наделении его статусом муниципального района, образовании в его составе муниципальных образований — сельских поселений — и установлении их границ"

"Приложение 12

к Закону Краснодарского края "Об установлении границ муниципального образования Крыловский муниципальный район Краснодарского края, наделении его статусом муниципального района, образовании в его составе муниципальных образований — сельских поселений — и установлении их границ"

Описание границ Октябрьского сельского поселения Крыловского муниципального района Краснодарского края

1. Граница Октябрьского сельского поселения Крыловского муниципального района Краснодарского края по смежеству с Крыловским сельским поселением Крыловского муниципального района Краснодарского края проходит:

1) от узловой точки 1*(129), расположенной на стыке границ Крыловского сельского поселения Крыловского муниципального района Краснодарского края, Октябрьского сельского поселения Крыловского муниципального района Краснодарского края и муниципального образования Кушевский муниципальный район Краснодарского края, находящейся на расстоянии 6500 м северо-западнее станицы Крыловская Крыловского сельского поселения Крыловского муниципального района Краснодарского края, 13000 м северо-восточнее станицы Октябрьская Октябрьского сельского поселения Крыловского муниципального района Краснодарского края, в юго-западном направлении на расстояние 1230 м по середине реки Ея через точки 2—8 до точки 9;

2) от точки 9 в западном направлении на расстояние 840 м по северной стороне полосы отвода грунтовой дороги через точки 10—11 до точки 12;

3) от точки 12 в юго-западном направлении на расстояние 1800 м по восточной стороне полосы отвода грунтовой дороги через точки 13—19 до точки 20;

4) от точки 20 в западном направлении на расстояние 1473 м по северной стороне полосы отвода грунтовой дороги через точки 21—25 до точки 26;

5) от точки 26 в южном направлении на расстояние 3512 м по восточной стороне лесополосы в 1,5 м от крайнего ряда деревьев через точки 27—33 до точки 34;

6) от точки 34 в южном направлении на расстояние 2510 м по восточной стороне лесополосы в 1,5 м от крайнего ряда деревьев через точки 35—36 до точки 37;

7) от точки 37 в восточном направлении на расстояние 541 м по северной стороне полосы отвода автомобильной дороги Магистраль "Дон"— ст-ца Крыловская до точки 38;

8) от точки 38 в южном направлении на расстояние 1000 м по восточной стороне лесополосы в 1,5 м от крайнего ряда деревьев через точки 39—41 до точки 42;

9) от точки 42 в восточном направлении на расстояние 1475 м по северной стороне полосы отвода грунтовой дороги через точки 43—46 до точки 47;

10) от точки 47 в южном направлении на расстояние 2020 м по восточной стороне лесополосы в 1,5 м от крайнего ряда деревьев через точки 48—54 до точки 55;

11) от точки 55 в восточном направлении на расстояние 8970 м по северной стороне лесополосы в 1,5 м от крайнего ряда деревьев через точки 56—84 до точки 85;

12) от точки 85 в восточном направлении на расстояние 14060 м по северной стороне лесополосы в 1,5 м от крайнего ряда деревьев через точки 86—154 до точки 155;

13) от точки 155 в южном направлении на расстояние 2942 м по восточной стороне лесополосы в 1,5 м от крайнего ряда деревьев через точки 156—160 до точки 161;

14) от точки 161 в северо-восточном направлении на расстояние 2270 м по середине балки Копани через точки 162—170 до узловой точки 171*(216).

2. Граница Октябрьского сельского поселения Крыловского муниципального района Краснодарского края по смежеству с муниципальным образованием Павловский муниципальный район Краснодарского края проходит:

1) от узловой точки 171*(216), расположенной на стыке границ Крыловского сельского поселения Крыловского муниципального района Краснодарского края, Октябрьского сельского поселения Крыловского муниципального района Краснодарского края и муниципального образования Павловский муниципальный район Краснодарского края, находящейся на расстоянии 7000 м юго-западнее села Шевченковское Шевченковского сельского поселения Крыловского муниципального района Краснодарского края, в восточном направлении на расстояние 835 м по северной стороне лесополосы в 1,5 м от крайнего ряда деревьев через точку 172 до точки 173;

2) от точки 173 в южном направлении на расстояние 6535 м по восточной стороне лесополосы в 1,5 м от крайнего ряда деревьев через точки 174—187 до точки 188;

3) от точки 188 в западном направлении на расстояние 6025 м по северной стороне лесополосы в 1,5 м от крайнего ряда деревьев через точки 189—212 до точки 213;

4) от точки 213 в северном направлении на расстояние 530 м по восточной стороне лесополосы в 1,5 м от крайнего ряда деревьев через точку 214 до точки 215;

5) от точки 215 ломаной линией в северо-западном направлении на расстояние 17370 м по середине реки Решетилова, далее в том же направлении по середине реки Веселая, далее в северо-западном направлении по середине балки Петровская через точки 216—422 до точки 423;

6) от точки 423 в северном направлении на расстояние 400 м по восточной стороне лесополосы в 1,5 м от крайнего ряда деревьев до точки 424;

7) от точки 424 в западном направлении на расстояние 3990 м по южной стороне лесополосы в 1,5 м от крайнего ряда деревьев, далее в западном направлении на расстояние 2950 м по середине балки Бичевая, далее в том же направлении на расстояние 38 м, пересекая полосу автомобильной дороги М-4 "Дон" Москва — Воронеж — Ростов-на-Дону — Краснодар — Новороссийск (1184 км + 050 м), далее в западном направлении на расстояние 2025 м по середине балки Бичевая, далее в западном направлении на расстояние 240 м, пересекая полосу отвода Северо-Кавказской железной дороги — филиала ОАО "РЖД" направления г. Ростов-на-Дону — г. Тихорецк (1473 км + 000 м), далее в западном направлении на расстояние 7310 м по середине балки Бичевая через точки 425—579 до точки 580;

8) от точки 580 в северном направлении на расстояние 1200 м по восточной стороне лесополосы в 1,5 м от крайнего ряда деревьев, далее в том же направлении, пересекая балку Бичевая, через точки 581—584 до точки 585;

9) от точки 585 в западном направлении на расстояние 3000 м по северной стороне полосы отвода полевой дороги через точки 586—590 до узловой точки 591*(46).

3. Граница Октябрьского сельского поселения Крыловского муниципального района Краснодарского края по смежеству с муниципальным образованием Ленинградский муниципальный округ Краснодарского края проходит:

1) от узловой точки 591*(46), расположенной на стыке границ Октябрьского сельского поселения Крыловского муниципального района Краснодарского края, муниципального образования Павловский муниципальный район Краснодарского края и муниципального образования Ленинградский муниципальный округ Краснодарского края, находящейся на расстоянии 8900 м северо-восточнее станицы Атаманская Павловского муниципального района Краснодарского края, 9660 м восточнее поселка Бичевый Ленинградского муниципального

округа Краснодарского края, 9900 м юго-западнее станицы Октябрьская Октябрьского сельского поселения Крыловского муниципального района Краснодарского края, в северном направлении на расстояние 4490 м по восточной стороне лесополосы в 1,5 м от крайнего ряда деревьев до точки 596;

2) от точки 596 в западном направлении на расстояние 600 м по северной стороне полосы отвода автомобильной дороги ст-ца Ленинградская — х. Белый — ст-ца Октябрьская через точки 597—599 до точки 600;

3) от точки 600 в северном направлении на расстояние 450 м по западной стороне полосы отвода полевой дороги через точки 601—604 до точки 605;

4) от точки 605 в восточном направлении на расстояние 95 м по западной стороне полосы отвода полевой дороги через точку 606 до точки 607;

5) от точки 607 в северном направлении на расстояние 130 м по западной стороне полосы отвода полевой дороги через точки 608—609 до точки 610;

6) от точки 610 в северо-восточном направлении на расстояние 520 м по южной стороне полосы отвода полевой дороги через точки 611—612 до точки 613;

7) от точки 613 в северном направлении на расстояние 1460 м по западной стороне лесополосы в 1,5 м от крайнего ряда деревьев через точки 614—616 до точки 617;

8) от точки 617 в восточном направлении на расстояние 3545 м по северной стороне полосы отвода полевой дороги через точки 618—624 до точки 625;

9) от точки 625 в северо-восточном направлении на расстояние 2490 м по южной стороне полосы отвода полевой дороги через точки 626—636 до узловой точки 637*(45).

4. Граница Октябрьского сельского поселения Крыловского муниципального района Краснодарского края по смежеству с муниципальным образованием Куцевский муниципальный район Краснодарского края проходит:

1) от узловой точки 637*(45), расположенной на стыке границ Октябрьского сельского поселения Крыловского муниципального района Краснодарского края, муниципального образования Куцевский муниципальный район

Краснодарского края и муниципального образования Ленинградский муниципальный округ Краснодарского края, находящейся на расстоянии 28500 м восточнее станицы Ленинградская Ленинградского муниципального округа Краснодарского края, 15000 м южнее станицы Кисляковская Куцевского муниципального района Краснодарского края, 20000 м западнее станицы Крыловская Крыловского сельского поселения Крыловского муниципального района Краснодарского края, в северо-восточном направлении на расстояние 4320 м по юго-восточной стороне лесополосы в 1,5 м от крайнего ряда деревьев, пересекая полосу отвода автомобильной дороги М-4 "Дон" Москва — Воронеж — Ростов-на-Дону — Краснодар — Новороссийск (1170 км + 273 м), полосу отвода Северо-Кавказской железной дороги — филиала ОАО "РЖД" направления г. Ростов-на-Дону — г. Тихорецк (1460 км + 900 м), далее в северо-восточном направлении на расстояние 80 м, пересекая балку Глубокая, далее в том же направлении на расстояние 3480 м по юго-восточной стороне лесополосы в 1,5 м от крайнего ряда деревьев через точки 638—645 до точки 646;

2) от точки 646 в северо-восточном направлении на расстояние 8070 м по левому берегу реки Ея через точки 647—838 до узловой точки 1*(129).

* Узловые точки границ Октябрьского сельского поселения Крыловского муниципального района Краснодарского края."

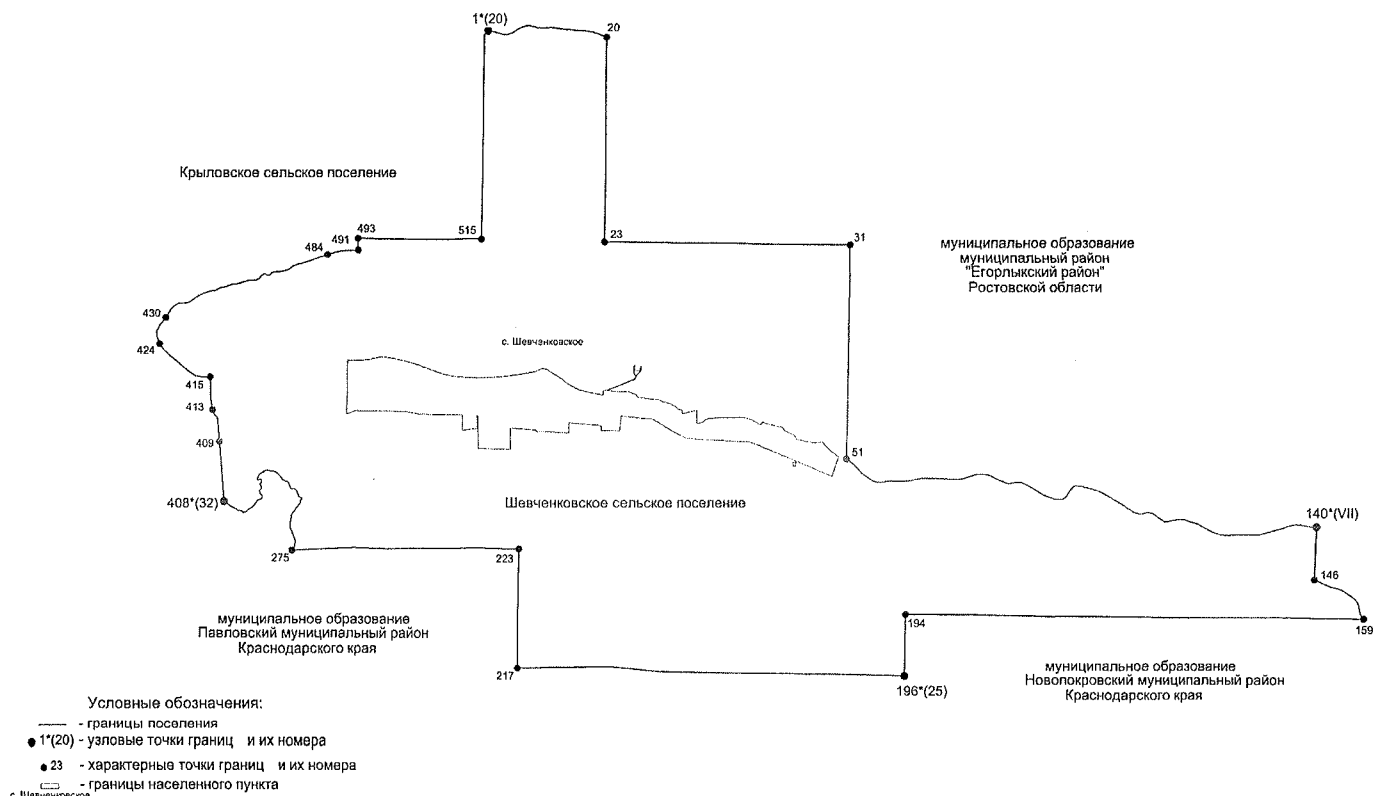
Приложение 13

к Закону Краснодарского края "О внесении изменений в Закон Краснодарского края "Об установлении границ муниципального образования Крыловский район, наделении его статусом муниципального района, образовании в его составе муниципальных образований — сельских поселений — и установлении их границ"

"Приложение 13

к Закону Краснодарского края "Об установлении границ муниципального образования Крыловский муниципальный район Краснодарского края, наделении его статусом муниципального района, образовании в его составе муниципальных образований — сельских поселений — и установлении их границ"

КАРТА-СХЕМА **границ Шевченковского сельского поселения** **Крыловского муниципального района Краснодарского края**



Описание границ смежных территорий:

от точки 1*(20) до точки 140*(VII) - земли муниципального образования муниципальный район "Егорлыкский район" Ростовской области
от точки 140*(VII) до точки 196*(25) - земли муниципального образования Новопокровский муниципальный район Краснодарского края
от точки 196*(25) до точки 408*(32) - земли муниципального образования Павловский муниципальный район Краснодарского края
от точки 408*(32) до точки 1*(20) - земли Крыловского сельского поселения

Приложение 14

к Закону Краснодарского края "О внесении изменений в Закон Краснодарского края "Об установлении границ муниципального образования Крыловский район, наделении его статусом муниципального района, образовании в его составе муниципальных образований — сельских поселений — и установлении их границ"

"Приложение 14

к Закону Краснодарского края "Об установлении границ муниципального образования Крыловский муниципальный район Краснодарского края, наделении его статусом муниципального района, образовании в его составе муниципальных образований — сельских поселений — и установлении их границ"

Описание границ Шевченковского сельского поселения Крыловского муниципального района Краснодарского края

1. Граница Шевченковского сельского поселения Крыловского муниципального района Краснодарского края по смежеству с муниципальным образованием муниципальный район "Зерноградский район" Ростовской области проходит:

1) от узловой точки 1*(20), расположенной на стыке границ Шевченковского сельского поселения Крыловского муниципального района Краснодарского края, Крыловского сельского поселения Крыловского муниципального района Краснодарского края и муниципального образования муниципальный район "Зерноградский район" Ростовской области, находящейся на расстоянии 21500 м северо-восточнее станицы Крыловская Крыловского сельского поселения Крыловского муниципального района Краснодарского края, 6500 м севернее села Шевченковское Шевченковского сельского поселения Крыловского муни-

ципального района Краснодарского края, в восточном направлении на расстояние 1991 м по середине реки Кавалерка через точки 2—19 до точки 20;

2) от точки 20 в южном направлении на расстояние 3335 м по восточной стороне лесополосы в 1,5 м от крайнего ряда деревьев через точки 21—22 до точки 23;

3) от точки 23 в восточном направлении на расстояние 4008 м по северной стороне лесополосы в 1,5 м от крайнего ряда деревьев через точки 24—30 до точки 31;

4) от точки 31 в южном направлении на расстояние 3491 м по восточной стороне лесополосы в 1,5 м от крайнего ряда деревьев через точки 32—50 до точки 51;

5) от точки 51 в юго-восточном направлении на расстояние 8195 м по середине реки Плоская через точки 52—139 до узловой точки 140*(VII).

2. Граница Шевченковского сельского поселения Крыловского муниципального района Краснодарского края по смежеству с муниципальным образованием Новопокровский муниципальный район Краснодарского края проходит:

1) от узловой точки 140*(VII), расположенной на стыке границ Шевченковского сельского поселения Крыловского муниципального района Краснодарского края, муниципального образования Новопокровский муниципальный район Краснодарского края и муниципального образования муниципальный район "Егорлыкский район" Ростовской области, находящейся на расстоянии 5500 м северо-восточнее поселка Первомайский Новопокровского муниципального района Краснодарского края, 300 м восточнее поселка Березовский и поселка Терноватый муниципального района "Егорлыкский район" Ростовской области, в южном направлении на расстояние 861 м по восточной стороне лесополосы в 1,5 м от крайнего ряда деревьев через точки 141—145 до точки 146;

2) от точки 146 в юго-восточном направлении на расстояние 1093 м по середине реки Плоская через точки 147—158 до точки 159;

3) от точки 159 в западном направлении на расстояние 7412 м по северной стороне лесополосы в 1,5 м от крайнего ряда деревьев через точки 160—193 до точки 194;

4) от точки 194 в южном направлении на расстояние 989 м по восточной стороне лесополосы в 1,5 м от крайнего ряда деревьев через точку 195 до узловой точки 196*(25).

3. Граница Шевченковского сельского поселения Крыловского муниципального района Краснодарского края по смежеству с муниципальным образованием Павловский муниципальный район Краснодарского края проходит:

1) от узловой точки 196*(25), расположенной на стыке границ Шевченковского сельского поселения Крыловского муниципального района Краснодарского края, муниципального образования Павловский муниципальный район Краснодарского края и муниципального образования Новопокровский муниципальный район Краснодарского края, находящейся на расстоянии 10800 м северо-восточнее станицы Незамаевская Павловского муниципального района Краснодарского края, 5700 м юго-восточнее села Шевченковское Крыловского муниципального района Краснодарского края, 6900 м северо-западнее хутора Первомайский Новопокровского муниципального района Краснодарского края, в западном направлении на расстояние 6306 м по южной стороне полосы отвода полевой дороги через точки 197—216 до точки 217;

2) от точки 217 в северном направлении на расстояние 1936 м по восточной стороне лесополосы в 1,5 м от крайнего ряда деревьев через точки 218—222 до точки 223;

3) от точки 223 в западном направлении на расстояние 2672 м по северной стороне полосы отвода полевой дороги, далее в западном направлении на расстояние 1029 м, пересекая заболоченные пастбища, болото и реку Ея, через точки 224—274 до точки 275;

4) от точки 275 в северо-западном направлении на расстояние 3161 м по левому берегу реки Ея до узловой точки 408*(32).

4. Граница Шевченковского сельского поселения Крыловского муниципального района Краснодарского края по смежеству с Крыловским сельским поселением Крыловского муниципального района Краснодарского края проходит:

1) от узловой точки 408*(32), расположенной на стыке границ Шевченковского сельского поселения Крыловского муниципального района Краснодарского края, Крыловского сельского поселения Крыловского муниципального района Краснодарского края и муниципального образования Павловский муниципальный район Краснодарского края, находящейся на расстоянии 5500 м юго-западнее села Шевченковское Шевченковского сельского поселения Крыловского муниципального района Краснодарского края, в северном направлении на расстояние 970 м по восточной стороне полосы отвода грунтовой дороги до точки 409;

2) от точки 409 в северо-западном направлении на расстояние 548 м, пересекая полосу отвода автомобильной дороги ст-ца Крыловская — с. Шевченковское (20 км + 000 м), через точки 410—412 до точки 413;

3) от точки 413 в северо-западном направлении на расстояние 548 м, пересекая пойму реки Плоская, до точки 415;

4) от точки 415 в северо-западном направлении на расстояние 1021 м по восточной границе земель сельскохозяйственного назначения через точки 416—423 до точки 424;

5) от точки 424 в северо-восточном направлении на расстояние 474 м по правому берегу реки Ея через точки 425—429 до точки 430;

6) от точки 430 в северо-восточном направлении на расстояние 2915 м по середине балки Кузнецова через точки 431—483 до точки 484;

7) от точки 484 в северо-восточном направлении на расстояние 510 м по северной стороне лесополосы в 1,5 м от крайнего ряда деревьев через точки 485—490 до точки 491;

8) от точки 491 в северном направлении на расстояние 186 м по восточной стороне полосы отвода грунтовой дороги через точку 492 до точки 493;

9) от точки 493 в восточном направлении на расстояние 2015 м по северной стороне полосы отвода полевой дороги через точки 494—514 до точки 515;

10) от точки 515 в северном направлении на расстояние 3412 м по восточной стороне лесополосы в 1,5 м от крайнего ряда деревьев через точки 516—520 до узловой точки 1*(20).

* Узловые точки границ Шевченковского сельского поселения Крыловского муниципального района Краснодарского края."