



# **ЗАКОН**

## **КРАСНОДАРСКОГО КРАЯ**

### **О внесении изменений в Закон Краснодарского края "Об установлении границ муниципального образования Апшеронский район, наделении его статусом муниципального района, образовании в его составе муниципальных образований — городских и сельских поселений — и установлении их границ"**

Принят Законодательным Собранием Краснодарского края  
31 января 2025 года

#### **Статья 1**

Внести в Закон Краснодарского края от 2 июля 2004 года № 747-КЗ "Об установлении границ муниципального образования Апшеронский район, наделении его статусом муниципального района, образовании в его составе муниципальных образований — городских и сельских поселений — и установлении их границ" (с изменениями от 29 декабря 2008 года № 1679-КЗ; 3 июня 2009 года № 1756-КЗ) следующие изменения:

- 1) в наименовании слова "Апшеронский район" заменить словами "Апшеронский муниципальный район Краснодарского края";
- 2) в статье 1 слова "Апшеронский район" заменить словами "Апшеронский муниципальный район Краснодарского края";
- 3) в статье 2 слова "Апшеронский район" заменить словами "Апшеронский муниципальный район Краснодарского края";
- 4) статью 3 изложить в следующей редакции:

**"Статья 3.** Образовать в составе муниципального образования Апшеронский муниципальный район Краснодарского края муниципальные образова-

ния — городские и сельские поселения, установив их границы согласно картам-схемам и описаниям:

1) Апшеронское городское поселение Апшеронского муниципального района Краснодарского края (далее — Апшеронское городское поселение) (приложения 3 и 4);

2) Нефтегорское городское поселение Апшеронского муниципального района Краснодарского края (далее — Нефтегорское городское поселение) (приложения 5 и 6);

3) Хадыженское городское поселение Апшеронского муниципального района Краснодарского края (далее — Хадыженское городское поселение) (приложения 7 и 8);

4) Кабардинское сельское поселение Апшеронского муниципального района Краснодарского края (далее — Кабардинское сельское поселение) (приложения 9 и 10);

5) Кубанское сельское поселение Апшеронского муниципального района Краснодарского края (далее — Кубанское сельское поселение) (приложения 11 и 12);

6) Куринское сельское поселение Апшеронского муниципального района Краснодарского края (далее — Куринское сельское поселение) (приложения 13 и 14);

7) Мезмайское сельское поселение Апшеронского муниципального района Краснодарского края (далее — Мезмайское сельское поселение) (приложения 15 и 16);

8) Нижегородское сельское поселение Апшеронского муниципального района Краснодарского края (далее — Нижегородское сельское поселение) (приложения 17 и 18);

9) Новополянское сельское поселение Апшеронского муниципального района Краснодарского края (далее — Новополянское сельское поселение) (приложения 19 и 20);

10) Отдаленное сельское поселение Апшеронского муниципального района Краснодарского края (далее — Отдаленное сельское поселение) (приложения 21 и 22);

11) Тверское сельское поселение Апшеронского муниципального района Краснодарского края (далее — Тверское сельское поселение) (приложения 23 и 24);

12) Черниговское сельское поселение Апшеронского муниципального района Краснодарского края (далее — Черниговское сельское поселение) (приложения 25 и 26).";

5) в абзаце первом статьи 4 слова "Апшеронский район" заменить словами "Апшеронский муниципальный район Краснодарского края";

6) в абзаце первом статьи 4<sup>1</sup> слова "Апшеронский район" заменить словами "Апшеронский муниципальный район Краснодарского края";

7) приложение 1 изложить в редакции согласно приложению 1 к настоящему Закону;

8) приложение 2 изложить в редакции согласно приложению 2 к настоящему Закону;

9) приложение 3 изложить в редакции согласно приложению 3 к настоящему Закону;

10) приложение 4 изложить в редакции согласно приложению 4 к настоящему Закону;

11) приложение 5 изложить в редакции согласно приложению 5 к настоящему Закону;

12) приложение 6 изложить в редакции согласно приложению 6 к настоящему Закону;

13) приложение 7 изложить в редакции согласно приложению 7 к настоящему Закону;

14) приложение 8 изложить в редакции согласно приложению 8 к настоящему Закону;

15) приложение 9 изложить в редакции согласно приложению 9 к настоящему Закону;

16) приложение 10 изложить в редакции согласно приложению 10 к настоящему Закону;

17) приложение 11 изложить в редакции согласно приложению 11 к настоящему Закону;

18) приложение 12 изложить в редакции согласно приложению 12 к настоящему Закону;

19) приложение 13 изложить в редакции согласно приложению 13 к настоящему Закону;

20) приложение 14 изложить в редакции согласно приложению 14 к настоящему Закону;

21) приложение 15 изложить в редакции согласно приложению 15 к настоящему Закону;

22) приложение 16 изложить в редакции согласно приложению 16 к настоящему Закону;

23) приложение 17 изложить в редакции согласно приложению 17 к настоящему Закону;

24) приложение 18 изложить в редакции согласно приложению 18 к настоящему Закону;

25) приложение 19 изложить в редакции согласно приложению 19 к настоящему Закону;

26) приложение 20 изложить в редакции согласно приложению 20 к настоящему Закону;

27) приложение 21 изложить в редакции согласно приложению 21 к настоящему Закону;

28) приложение 22 изложить в редакции согласно приложению 22 к настоящему Закону;

29) приложение 23 изложить в редакции согласно приложению 23 к настоящему Закону;

30) приложение 24 изложить в редакции согласно приложению 24 к настоящему Закону;

31) приложение 25 изложить в редакции согласно приложению 25 к настоящему Закону;



32) приложение 26 изложить в редакции согласно приложению 26 к настоящему Закону.

## Статья 2

Настоящий Закон вступает в силу по истечении десяти дней после дня его официального опубликования.



Губернатор  
Краснодарского края

В.И. Кондратьев

г. Краснодар  
13 февраля 2025 г.  
№ 5300-КЗ

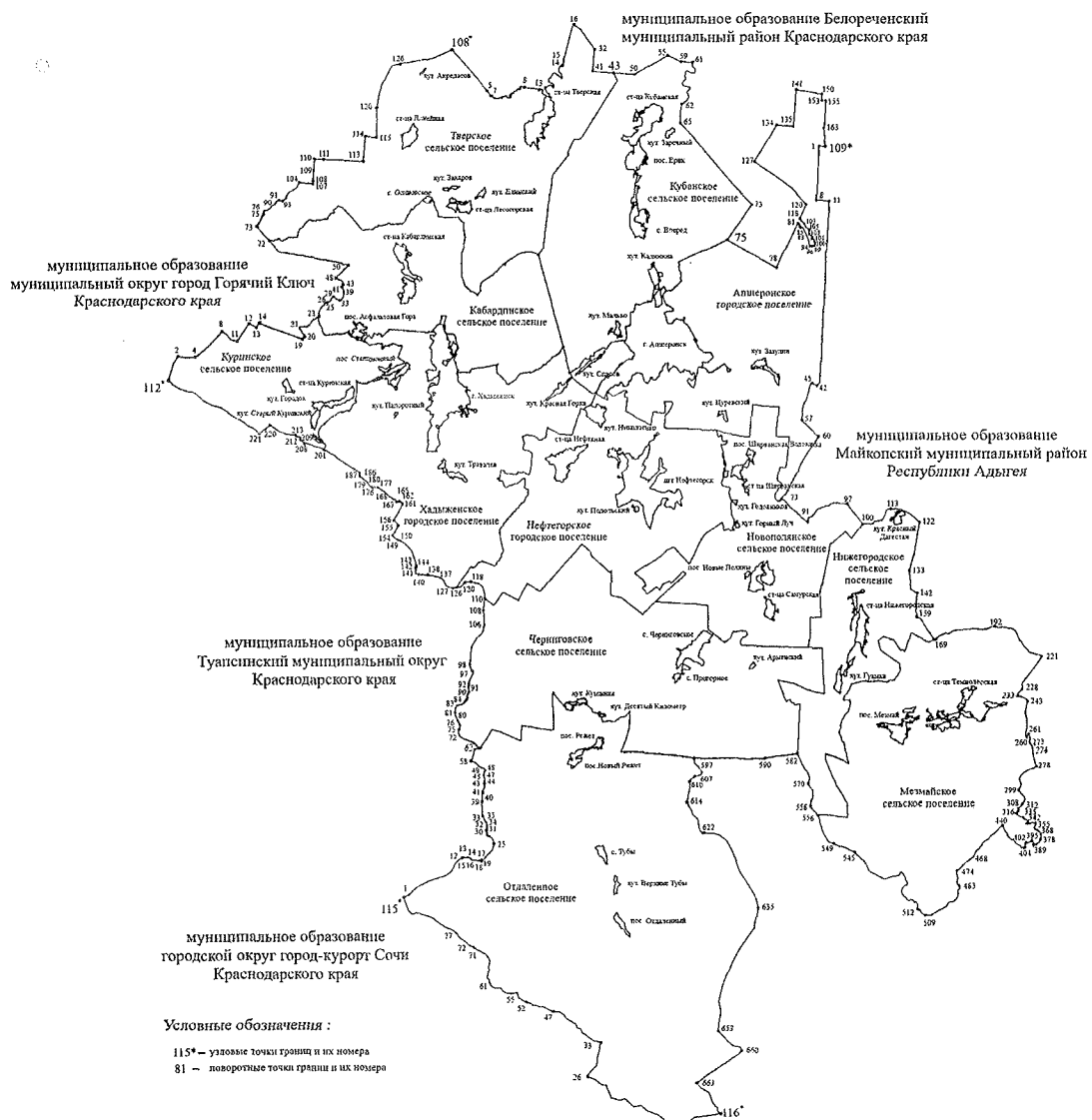
# Приложение 1

к Закону Краснодарского края "О внесении изменений в Закон Краснодарского края "Об установлении границ муниципального образования Апшеронский район, наделении его статусом муниципального района, образовании в его составе муниципальных образований — городских и сельских поселений — и установлении их границ"

## "Приложение 1

к Закону Краснодарского края "Об установлении границ муниципального образования Апшеронский муниципальный район Краснодарского края, наделении его статусом муниципального района, образовании в его составе муниципальных образований — городских и сельских поселений — и установлении их границ"

### КАРТА-СХЕМА границ муниципального образования Апшеронский муниципальный район Краснодарского края



Приложение 2  
к Закону Краснодарского края  
"О внесении изменений в Закон Краснодарского края "Об установлении границ муниципального образования Апшеронский район, наделении его статусом муниципального района, образовании в его составе муниципальных образований — городских и сельских поселений — и установлении их границ"

"Приложение 2  
к Закону Краснодарского края  
"Об установлении границ муниципального образования Апшеронский муниципальный район Краснодарского края, наделении его статусом муниципального района, образовании в его составе муниципальных образований — городских и сельских поселений — и установлении их границ"

**Описание**  
**границ муниципального образования**  
**Апшеронский муниципальный район Краснодарского края**

1. Граница муниципального образования Апшеронский муниципальный район Краснодарского края по смежеству с муниципальным образованием муниципальный округ город Горячий Ключ Краснодарского края проходит:

1) от узловой точки 112\*, расположенной на стыке границ муниципального образования Апшеронский муниципальный район Краснодарского края, муниципального образования Туапсинский муниципальный округ Краснодарского края и муниципального образования муниципальный округ город Горячий Ключ Краснодарского края и находящейся на расстоянии 8391 м западнее западной границы хут. Городок Куринского сельского поселения Апшеронского муниципального района Краснодарского края, в северо-восточном направлении на расстояние 1794 м по северо-западной границе квартала № 41 Хадыженского

участкового лесничества Апшеронского лесничества — филиала государственного казенного учреждения Краснодарского края "Комитет по лесу" до точки 2 (отметка 428,2 м);

2) от точки 2 в юго-восточном направлении на расстояние 1327 м по северо-западной границе квартала № 34 Хадыженского участкового лесничества Апшеронского лесничества — филиала государственного казенного учреждения Краснодарского края "Комитет по лесу" через точку 3 до точки 4 (отметка 411,5 м);

3) от точки 4 в северо-восточном направлении на расстояние 2687 м по северо-западной границе кварталов № 27, 18, 10 Хадыженского участкового лесничества Апшеронского лесничества — филиала государственного казенного учреждения Краснодарского края "Комитет по лесу" до точки 8;

4) от точки 8 в юго-восточном направлении на расстояние 1361 м по северо-восточной границе квартала № 10 Хадыженского участкового лесничества Апшеронского лесничества — филиала государственного казенного учреждения Краснодарского края "Комитет по лесу" до точки 11;

5) от точки 11 в северо-восточном направлении на расстояние 1515 м по северо-западной границе квартала № 3 Хадыженского участкового лесничества Апшеронского лесничества — филиала государственного казенного учреждения Краснодарского края "Комитет по лесу" до точки 12;

6) от точки 12 в юго-восточном направлении на расстояние 595 м по северо-восточной границе квартала № 3 Хадыженского участкового лесничества Апшеронского лесничества — филиала государственного казенного учреждения Краснодарского края "Комитет по лесу" до точки 13;

7) от точки 13 в северо-восточном направлении на расстояние 425 м по северо-западной границе квартала № 4 Хадыженского участкового лесничества Апшеронского лесничества — филиала государственного казенного учреждения Краснодарского края "Комитет по лесу" до точки 14;

8) от точки 14 в юго-восточном направлении на расстояние 3440 м по северо-восточной границе кварталов № 4—6 Хадыженского участкового лесниче-

ства Апшеронского лесничества — филиала государственного казенного учреждения Краснодарского края "Комитет по лесу", пересекая балку Глубокая, до точки 19;

9) от точки 19 в северо-восточном направлении на расстояние 270 м по северо-западной границе квартала № 7 Хадыженского участкового лесничества Апшеронского лесничества — филиала государственного казенного учреждения Краснодарского края "Комитет по лесу" до точки 20;

10) от точки 20 в северо-западном направлении на расстояние 738 м по юго-западной границе квартала № 1 Хадыженского участкового лесничества Апшеронского лесничества — филиала государственного казенного учреждения Краснодарского края "Комитет по лесу" до точки 21;

11) от точки 21 в северо-восточном направлении на расстояние 58 м по северо-западной границе квартала № 65 Хадыженского участкового лесничества Апшеронского лесничества — филиала государственного казенного учреждения Краснодарского края "Комитет по лесу", далее в том же направлении на расстояние 1845 м по середине реки Широкая Балка до точки 25;

12) от точки 25 в северо-восточном направлении на расстояние 64 м по северо-восточной стороне полосы отвода полевой дороги, далее в северо-восточном направлении на расстояние 18 м по юго-восточной стороне полосы отвода полевой дороги, далее в юго-восточном направлении на расстояние 106 м по юго-западной стороне полосы отвода полевой дороги до точки 26;

13) от точки 26 в северо-восточном направлении на расстояние 568 м по юго-восточной стороне полосы отвода полевой дороги до точки 29;

14) от точки 29 в юго-восточном направлении на расстояние 571 м по юго-западной стороне полосы отвода полевой дороги до точки 33;

15) от точки 33 в северо-восточном направлении на расстояние 757 м по юго-восточной стороне полосы отвода полевой дороги до точки 39;

16) от точки 39 в северо-западном направлении на расстояние 396 м по северо-восточной стороне полосы отвода полевой дороги до точки 41;

17) от точки 41 в северо-восточном направлении на расстояние 211 м по юго-восточной стороне полосы отвода полевой дороги до точки 43;

18) от точки 43 в северо-западном направлении на расстояние 833 м по северо-восточной стороне полосы отвода полевой дороги до точки 48;

19) от точки 48 в северо-восточном направлении на расстояние 1379 м по юго-восточной границе квартала № 62 Горячеключевского лесничества — филиала государственного казенного учреждения Краснодарского края "Комитет по лесу" до точки 50;

20) от точки 50 в северо-западном направлении на расстояние 2062 м по юго-западной границе квартала № 24 Горячеключевского лесничества — филиала государственного казенного учреждения Краснодарского края "Комитет по лесу", далее в том же направлении на расстояние 3576 м по юго-западной границе квартала № 23 Горячеключевского лесничества — филиала государственного казенного учреждения Краснодарского края "Комитет по лесу", в том же направлении на расстояние 2139 м по юго-западной границе кварталов № 24, 16 Горячеключевского лесничества — филиала государственного казенного учреждения Краснодарского края "Комитет по лесу" до точки 73;

21) от точки 73 в северо-восточном направлении на расстояние 1085 м по северо-западной границе квартала № 16 Горячеключевского лесничества — филиала государственного казенного учреждения Краснодарского края "Комитет по лесу" до точки 75;

22) от точки 75 в северо-западном направлении на расстояние 48 м по северо-западной границе кварталов № 16, 7 Горячеключевского лесничества — филиала государственного казенного учреждения Краснодарского края "Комитет по лесу" до точки 76;

23) от точки 76 в северо-восточном направлении на расстояние 1638 м по северо-западной границе кварталов № 16, 7 Горячеключевского лесничества — филиала государственного казенного учреждения Краснодарского края "Комитет по лесу" до точки 90;

24) от точки 90 в восточном направлении на расстояние 40 м по северной границе квартала № 7 Горячеключевского лесничества — филиала государственного казенного учреждения Краснодарского края "Комитет по лесу" до точки 91;

25) от точки 91 в юго-восточном направлении на расстояние 630 м по северо-восточной границе квартала № 7 Горячеключевского лесничества — филиала государственного казенного учреждения Краснодарского края "Комитет по лесу" до точки 93;

26) от точки 93 в северо-восточном направлении на расстояние 1592 м по северо-восточной границе квартала № 7 Горячеключевского лесничества — филиала государственного казенного учреждения Краснодарского края "Комитет по лесу" до точки 104;

27) от точки 104 в юго-восточном направлении на расстояние 1025 м по северо-восточной границе квартала № 21 Тверского участкового лесничества Апшеронского лесничества — филиала государственного казенного учреждения Краснодарского края "Комитет по лесу" до точки 107;

28) от точки 107 в северо-восточном направлении на расстояние 181 м по северо-западной границе квартала № 21 Тверского участкового лесничества Апшеронского лесничества — филиала государственного казенного учреждения Краснодарского края "Комитет по лесу" до точки 108;

29) от точки 108 в северном направлении на расстояние 815 м по западной границе квартала № 21 Тверского участкового лесничества Апшеронского лесничества — филиала государственного казенного учреждения Краснодарского края "Комитет по лесу" до точки 109;

30) от точки 109 в северо-восточном направлении на расстояние 849 м по северо-западной границе квартала № 21 Тверского участкового лесничества Апшеронского лесничества — филиала государственного казенного учреждения Краснодарского края "Комитет по лесу" до точки 110;

31) от точки 110 в восточном направлении на расстояние 674 м по северной границе квартала № 21 Тверского участкового лесничества Апшеронского лесничества — филиала государственного казенного учреждения Краснодарского края "Комитет по лесу" до точки 111;

32) от точки 111 в юго-восточном направлении на расстояние 2693 м по северо-восточной границе кварталов № 21, 22, 23 Тверского участкового лесничества Апшеронского лесничества — филиала государственного казенного учреждения Краснодарского края "Комитет по лесу" до точки 113;

33) от точки 113 в северо-восточном направлении на расстояние 1890 м по северо-западной границе квартала № 18 Тверского участкового лесничества Апшеронского лесничества — филиала государственного казенного учреждения Краснодарского края "Комитет по лесу" до точки 114;

34) от точки 114 в юго-восточном направлении на расстояние 856 м по северо-восточной границе квартала № 18 Тверского участкового лесничества Апшеронского лесничества — филиала государственного казенного учреждения Краснодарского края "Комитет по лесу" до точки 115;

35) от точки 115 в северо-западном направлении на расстояние 2192 м по северо-западной границе квартала № 9 Тверского участкового лесничества Апшеронского лесничества — филиала государственного казенного учреждения Краснодарского края "Комитет по лесу" до точки 120;

36) от точки 120 в северо-восточном направлении на расстояние 4255 м по северо-западной границе кварталов № 26, 25, 24 Тверского участкового лесничества Апшеронского лесничества — филиала государственного казенного учреждения Краснодарского края "Комитет по лесу" до точки 126;

37) от точки 126 в северо-восточном направлении на расстояние 3832 м по северо-западной границе кварталов № 38, 2 Тверского участкового лесничества Апшеронского лесничества — филиала государственного казенного учреждения Краснодарского края "Комитет по лесу", пересекая полосу отвода автомобильной дороги ст-ца Кубанская — ст-ца Саратовская (км 20), до узловой точки 108\*.

2. Граница муниципального образования Апшеронский муниципальный район Краснодарского края по смежеству с муниципальным образованием Белореченский муниципальный район Краснодарского края проходит:

1) от узловой точки 108\*, расположенной на стыке границ муниципального образования муниципальный округ город Горячий Ключ Краснодарского края,



муниципального образования Белореченский муниципальный район Краснодарского края и муниципального образования Апшеронский муниципальный район Краснодарского края и находящейся на расстоянии 2384 м северо-восточнее хут. Акредасов Тверского сельского поселения Апшеронского муниципального района Краснодарского края, 6378 м северо-восточнее ст-цы Тверская Тверского сельского поселения Апшеронского муниципального района Краснодарского края, в юго-восточном направлении на расстояние 4051 м по северо-восточной границе кварталов № 2, 3 Тверского участкового лесничества Апшеронского лесничества — филиала государственного казенного учреждения Краснодарского края "Комитет по лесу" до точки 5;

2) от точки 5 в юго-восточном направлении на расстояние 440 м по северо-восточной границе квартала № 3 Тверского участкового лесничества Апшеронского лесничества — филиала государственного казенного учреждения Краснодарского края "Комитет по лесу" до точки 7;

3) от точки 7 в северо-восточном направлении на расстояние 4500 м по середине балки Цица до точки 8;

4) от точки 8 в северо-восточном направлении на расстояние 1139 м по северо-восточной границе кварталов № 9, 25 Тверского участкового лесничества Апшеронского лесничества — филиала государственного казенного учреждения Краснодарского края "Комитет по лесу" до точки 13;

5) от точки 13 в северо-восточном направлении на расстояние 6600 м по середине реки Пшиш до точки 14;

6) от точки 14 в северо-восточном направлении на расстояние 328 м по северо-западной границе квартала № 13 Тверского участкового лесничества Апшеронского лесничества — филиала государственного казенного учреждения Краснодарского края "Комитет по лесу" до точки 15;

7) от точки 15 в северо-восточном направлении на расстояние 2844 м по северо-западной границе квартала № 13 Тверского участкового лесничества Апшеронского лесничества — филиала государственного казенного учреждения Краснодарского края "Комитет по лесу" до точки 16 (отметка 87,9 м);

8) от точки 16 в юго-восточном направлении на расстояние 2474 м по северо-восточной границе кварталов № 13, 14 Тверского участкового лесничества Апшеронского лесничества — филиала государственного казенного учреждения Краснодарского края "Комитет по лесу", пересекая полосу отвода Северо-Кавказской железной дороги — филиала ОАО "РЖД" направления г. Армавир — г. Туапсе (км 163 + 000), до точки 32;

9) от точки 32 в юго-западном направлении на расстояние 1658 м по северо-западной границе квартала № 14 Тверского участкового лесничества Апшеронского лесничества — филиала государственного казенного учреждения Краснодарского края "Комитет по лесу" до точки 41;

10) от точки 41 в юго-восточном направлении на расстояние 3073 м по северо-восточной границе квартала № 18 Тверского участкового лесничества Апшеронского лесничества — филиала государственного казенного учреждения Краснодарского края "Комитет по лесу", пересекая полосу отвода Северо-Кавказской железной дороги — филиала ОАО "РЖД" направления станция Комсомольская — станция Нефтегорск (км 4 + 300), до точки 50;

11) от точки 50 в северо-восточном направлении на расстояние 2832 м по северо-западной границе квартала № 2 Тверского участкового лесничества Апшеронского лесничества — филиала государственного казенного учреждения Краснодарского края "Комитет по лесу" до точки 55;

12) от точки 55 в юго-восточном направлении на расстояние 1087 м по северо-восточной границе земель сельскохозяйственного назначения до точки 59;

13) от точки 59 в юго-восточном направлении на расстояние 859 м по северо-восточной границе земель сельскохозяйственного назначения, пересекая полосу отвода автомобильной дороги г. Белореченск — г. Апшеронск (км 16 + 225), до точки 61;

14) от точки 61 в юго-западном направлении на расстояние 5000 м по середине реки Пшеха до точки 62;

15) от точки 62 в юго-западном направлении на расстояние 1405 м по северо-восточной границе квартала № 11 Тверского участкового лесничества Апшеронского лесничества — филиала государственного казенного учреждения Краснодарского края "Комитет по лесу" до точки 65;

16) от точки 65 в юго-восточном направлении на расстояние 8116 м по северо-восточной границе кварталов № 13, 14, 23, 24, 34, 35 Тверского участкового лесничества Апшеронского лесничества — филиала государственного казенного учреждения Краснодарского края "Комитет по лесу" до точки 73;

17) от точки 73 в юго-западном направлении на расстояние 3225 м по юго-восточной границе кварталов № 35, 42, 50 Тверского участкового лесничества Апшеронского лесничества — филиала государственного казенного учреждения Краснодарского края "Комитет по лесу" до точки 75;

18) от точки 75 в юго-восточном направлении на расстояние 4223 м по северо-восточной границе кварталов № 8, 16, 17, 18, 19 Ширванского участкового лесничества Апшеронского лесничества — филиала государственного казенного учреждения Краснодарского края "Комитет по лесу" до точки 78 (отметка 447,5 м);

19) от точки 78 в северо-восточном направлении на расстояние 3622 м по северо-западной границе кварталов № 19, 9, 5 Ширванского участкового лесничества Апшеронского лесничества — филиала государственного казенного учреждения Краснодарского края "Комитет по лесу" до точки 81;

20) от точки 81 в юго-восточном направлении на расстояние 362 м по северо-восточной границе квартала № 5 Ширванского участкового лесничества Апшеронского лесничества — филиала государственного казенного учреждения Краснодарского края "Комитет по лесу" до точки 83;

21) от точки 83 в северо-восточном направлении на расстояние 154 м по северо-восточной границе кварталов № 5, 6 Ширванского участкового лесничества Апшеронского лесничества — филиала государственного казенного учреждения Краснодарского края "Комитет по лесу" до точки 85;

22) от точки 85 в юго-восточном направлении на расстояние 1538 м по северо-восточной границе квартала № 6 Ширванского участкового лесничества Апшеронского лесничества — филиала государственного казенного учреждения Краснодарского края "Комитет по лесу" до точки 94;

23) от точки 94 в юго-восточном направлении на расстояние 167 м по северо-восточной границе квартала № 10 Ширванского участкового лесничества Апшеронского лесничества — филиала государственного казенного учреждения Краснодарского края "Комитет по лесу" до точки 96;

24) от точки 96 в северо-восточном направлении на расстояние 279 м по северо-восточной границе квартала № 10 Ширванского участкового лесничества Апшеронского лесничества — филиала государственного казенного учреждения Краснодарского края "Комитет по лесу" до точки 99;

25) от точки 99 в северо-западном направлении на расстояние 48 м по юго-западной границе квартала № 10 Ширванского участкового лесничества Апшеронского лесничества — филиала государственного казенного учреждения Краснодарского края "Комитет по лесу" до точки 100;

26) от точки 100 в северо-восточном направлении на расстояние 117 м по юго-западной границе квартала № 10 Ширванского участкового лесничества Апшеронского лесничества — филиала государственного казенного учреждения Краснодарского края "Комитет по лесу" до точки 101;

27) от точки 101 в северо-западном направлении на расстояние 214 м по юго-западной границе квартала № 6 Ширванского участкового лесничества Апшеронского лесничества — филиала государственного казенного учреждения Краснодарского края "Комитет по лесу" до точки 103;

28) от точки 103 в северо-западном направлении на расстояние 284 м по юго-западной границе квартала № 6 Ширванского участкового лесничества Апшеронского лесничества — филиала государственного казенного учреждения Краснодарского края "Комитет по лесу" до точки 105;

29) от точки 105 в северо-восточном направлении на расстояние 257 м по северо-западной границе квартала № 6 Ширванского участкового лесничества Апшеронского лесничества — филиала государственного казенного учреждения Краснодарского края "Комитет по лесу" до точки 107;

30) от точки 107 в северо-западном направлении на расстояние 1213 м по юго-западной границе кварталов № 6, 3 Ширванского участкового лесничества Апшеронского лесничества — филиала государственного казенного учреждения Краснодарского края "Комитет по лесу" до точки 118;

31) от точки 118 в северо-восточном направлении на расстояние 1236 м по северо-западной границе кварталов № 3, 1 Ширванского участкового лесничества Апшеронского лесничества — филиала государственного казенного учреждения Краснодарского края "Комитет по лесу" до точки 120;

32) от точки 120 в северо-западном направлении на расстояние 5116 м по юго-западной границе кварталов № 1, 74, 71, 67 Тверского участкового лесничества Апшеронского лесничества — филиала государственного казенного учреждения Краснодарского края "Комитет по лесу" до точки 127;

33) от точки 127 в северо-восточном направлении на расстояние 3187 м по северо-западной границе кварталов № 67, 63, 59 Тверского участкового лесничества Апшеронского лесничества — филиала государственного казенного учреждения Краснодарского края "Комитет по лесу" до точки 134;

34) от точки 134 в юго-восточном направлении на расстояние 1262 м по северо-западной границе кварталов № 59, 60 Тверского участкового лесничества Апшеронского лесничества — филиала государственного казенного учреждения Краснодарского края "Комитет по лесу" до точки 135;

35) от точки 135 в северо-восточном направлении на расстояние 2707 м по северо-западной границе кварталов № 56, 54, 52 Тверского участкового лесничества Апшеронского лесничества — филиала государственного казенного учреждения Краснодарского края "Комитет по лесу" до точки 141;

36) от точки 141 в юго-восточном направлении на расстояние 1989 м по северо-восточной границе кварталов № 52, 53 Тверского участкового лесничества

Апшеронского лесничества — филиала государственного казенного учреждения Краснодарского края "Комитет по лесу", пересекая балку, до точки 150;

37) от точки 150 в юго-западном направлении на расстояние 487 м по северо-восточной границе квартала № 53 Тверского участкового лесничества Апшеронского лесничества — филиала государственного казенного учреждения Краснодарского края "Комитет по лесу" до точки 153;

38) от точки 153 в юго-восточном направлении на расстояние 306 м по северо-восточной границе квартала № 53 Тверского участкового лесничества Апшеронского лесничества — филиала государственного казенного учреждения Краснодарского края "Комитет по лесу" до точки 155;

39) от точки 155 в юго-западном направлении на расстояние 2011 м по северо-восточной границе кварталов № 53, 55 Тверского участкового лесничества Апшеронского лесничества — филиала государственного казенного учреждения Краснодарского края "Комитет по лесу" до точки 163;

40) от точки 163 в юго-восточном направлении на расстояние 1426 м по северо-восточной границе квартала № 58 Тверского участкового лесничества Апшеронского лесничества — филиала государственного казенного учреждения Краснодарского края "Комитет по лесу" до узловой точки 109\*.

3. Граница муниципального образования Апшеронский муниципальный район Краснодарского края по смежеству с муниципальным образованием Майкопский муниципальный район Республики Адыгея проходит:

1) от узловой точки 109\*, расположенной на стыке границ муниципального образования Майкопский муниципальный район Республики Адыгея и муниципального образования Белореченский муниципальный район Краснодарского края и муниципального образования Апшеронский муниципальный район Краснодарского края и находящейся на расстоянии 13467 м восточнее ст-цы Кубанская Кубанского сельского поселения Апшеронского муниципального района Краснодарского края, 6580 м северо-западнее г. Апшеронск Апшеронского городского поселения Апшеронского муниципального района Краснодарского края, в западном направлении по границе пастбища на расстояние 470,1 м до точки 1;

2) от точки 1 в юго-западном направлении на расстояние 3986,7 м по границе Апшеронского лесничества — филиала государственного казенного учреждения Краснодарского края "Комитет по лесу" до точки 8;

3) от точки 8 в юго-восточном направлении на расстояние 978,3 м по лесу до точки 11;

4) от точки 11 в юго-западном направлении на расстояние 13874,5 м по границе Апшеронского лесничества — филиала государственного казенного учреждения Краснодарского края "Комитет по лесу" через высоту с отметкой 370,8 м, через точки 12—15, через высоту с отметкой 398,4 м, через точки 16—20, далее по полосе отвода проселочной дороги через высоту с отметкой 471,7 м до точки 21, затем через высоту с отметкой 283,5 м по лесу, через точки 22—30 до точки 31, далее через высоту с отметкой 277,3 м, через точки 32—41 до точки 42;

5) от точки 42 в северо-западном направлении на расстояние 373,6 м по лесу через точки 43 и 44 до точки 45;

6) от точки 45 в юго-западном направлении на расстояние 2992,8 м по лесу через точку 46 до точки 47, затем по реке Орлов Ерик через точку 48 до точки 49, далее по лесу вдоль ручья до точки 57;

7) от точки 57 в юго-восточном направлении на расстояние 1728,2 м по границе Апшеронского лесничества — филиала государственного казенного учреждения Краснодарского края "Комитет по лесу", пересекая полосу отвода проселочной дороги, до точки 60;

8) от точки 60 в юго-западном направлении на расстояние 5008,1 м по границе контура леса до точки 61, далее по пастбищу до точки 62, затем по лесу через высоту с отметкой 311,9 м до точки 63, пересекая ручей, протекающий по балке Глубокая, через точки 65—67, затем, пересекая полосу отвода проселочной дороги, через точки 69—71, далее, пересекая трубопровод, проходящий от ст-цы Ширванская Новополянского сельского поселения Апшеронского муниципального района Краснодарского края, через высоту с отметкой 395,8 м до точки 73;

9) от точки 73 в северо-западном направлении на расстояние 3455 м по лесу до точки 74, далее в юго-западном направлении до точки 75, затем в юго-восточном направлении по границе Апшеронского лесничества — филиала государственного казенного учреждения Краснодарского края "Комитет по лесу" через точки 76—79 до точки 80, далее по просеке через точку 81 до точки 82, затем по лесу через точки 83—90 до точки 91;

10) от точки 91 в северо-восточном направлении на расстояние 2834 м до точки 92, далее на расстояние 938 м по лесу, пересекая полосу отвода автомобильной дороги, проходящей через хут. Красный Дагестан Нижегородского сельского поселения Апшеронского муниципального района Краснодарского края, до точки 97;

11) от точки 97 в юго-восточном направлении на расстояние 1917,8 м по лесу, пересекая полосу отвода автомобильной дороги, пересекая просеку, до точки 100, расположенной на расстоянии 120 м северо-восточнее отметки 505,2 м;

12) от точки 100 в северо-восточном направлении на расстояние 2777,5 м по лесу, пересекая полосу отвода автомобильной дороги, далее по полосе отвода автомобильной дороги, затем по лесу вдоль западной границы хут. Красный Дагестан Нижегородского сельского поселения Апшеронского муниципального района Краснодарского края, пересекая ручей, полосы отводов проселочных дорог, до точки 113;

13) от точки 113 в южном направлении на расстояние 2454 м по лесу, огибая с северной стороны хут. Красный Дагестан Нижегородского сельского поселения Апшеронского муниципального района Краснодарского края, пересекая полосы отводов проселочных дорог, до точки 122;

14) от точки 122 в юго-западном направлении на расстояние 3758 м по лесу, пересекая полосы отводов проселочных дорог, пересекая ручей, далее по лесу до точки 133;

15) от точки 133 в юго-восточном направлении на расстояние 2010 м по лесу, пересекая ручей, пересекая реку Безымянка (хребет Шахан), через точку 138 (отметка 633,0 м) до точки 142;



16) от точки 142 в западном направлении на расстояние 1849 м по лесу (отметка 696,0 м) до точки 159;

17) от точки 159 в юго-восточном направлении на расстояние 2026 м по лесу, восточнее ст-цы Нижегородская Нижегородского сельского поселения Апшеронского муниципального района Краснодарского края, далее в восточном направлении на расстояние 162 м до точки 169;

18) от точки 169 в северо-восточном направлении на расстояние 3013,7 м по лесу, пересекая ручей в точке 173, пересекая полосу отвода гравийной дороги, пересекая полосу отвода проселочной дороги, пересекая балку Широкая, пересекая полосу отвода гравийной дороги, пересекая реку Хокодзь, далее по лесу на расстояние 1485,8 м до точки 192;

19) от точки 192 в восточном направлении на расстояние 3466,4 м по лесу, пересекая ручей, далее в юго-восточном направлении до точки 221;

20) от точки 221 в юго-западном направлении на расстояние 2890,8 м по лесу, затем в южном направлении до точки 228;

21) от точки 228 в юго-западном направлении на расстояние 645 м по суходольному пастбищу через точки 229 и 230 до точки 231, расположенной на расстоянии 85 м от пункта триангуляции, далее по лесу, пересекая полосу отвода проселочной дороги, до точки 233;

22) от точки 233 в юго-восточном направлении на расстояние 939 м по полосе отвода проселочной дороги, далее по лесу до точки 243;

23) от точки 243 в южном направлении на расстояние 3095,4 м по лесу, пересекая ручей, пересекая полосу отвода проселочной дороги, до точки 260;

24) от точки 260 на расстояние 947 м по границе земель сельскохозяйственного назначения, по границе Майкопского лесничества Республики Адыгея и контуров пастбищ по вырубке до точки 274;

25) от точки 274 в юго-восточном направлении на расстояние 1783 м по лесу до точки 278 (обрыв);

26) от точки 278 в юго-западном направлении на расстояние 2637 м вдоль обрыва, далее в южном направлении, в юго-западном направлении до точки 299;

27) от точки 299 в юго-восточном направлении на расстояние 1337 м по лесу Майкопского лесничества Республики Адыгея до точки 308 (автомобильная дорога);

28) от точки 308 в юго-западном направлении на расстояние 507 м вдоль полосы отвода автомобильной дороги, затем по лесу, пересекая пастбище, полосу отвода асфальтированной дороги, до точки 312 (хребет Азиш-Тау);

29) от точки 312 в юго-западном направлении на расстояние 321 м по хребту Азиш-Тау до точки 316;

30) от точки 316 в юго-восточном направлении на расстояние 833 м по лесу Майкопского лесничества Республики Адыгея, пересекая залесенное пастбище, полосу отвода дороги с твердым покрытием, вновь пересекая залесенное пастбище, затем по лесу до точки 335;

31) от точки 335 в юго-восточном направлении на расстояние 524 м, пересекая закустаренное пастбище, пересекая полосу отвода дороги с твердым покрытием, до точки 342;

32) от точки 342 в юго-восточном направлении на расстояние 717 м по залесенному пастбищу до точки 345, далее в северо-восточном направлении по лесу до точки 355;

33) от точки 355 в юго-восточном направлении на расстояние 724 м по лесу затем в северо-восточном направлении до точки 368;

34) от точки 368 в юго-восточном направлении на расстояние 948 м по лесу, далее по залесенному пастбищу через точки 370 и 371, пересекая полосу отвода дороги с твердым покрытием, до точки 378;

35) от точки 378 в юго-западном направлении на расстояние 817 м по лесу до точки 389;

36) от точки 389 в северо-восточном направлении на расстояние 468 м по лесу, пересекая ручей, затем по лесу, далее по пастбищу, затем, меняя направление с юго-западного на северо-западное, до точки 395;

37) от точки 395 в юго-западном направлении на расстояние 589 м по лесу до точки 402;

38) от точки 402 в юго-западном направлении на расстояние 3235 м по границе земель сельскохозяйственного назначения, через пастбища, по редколесью, затем в северо-западном направлении по границе Майкопского лесничества Республики Адыгея, по границе земель сельскохозяйственного назначения до точки 440 (хребет Азиш-Тау);

39) от точки 440 в юго-западном направлении на расстояние 2517 м по хребту Азиш-Тау до точки 468;

40) от точки 468 в юго-западном направлении на расстояние 2412 м по лесу, далее вдоль полосы отвода автомобильной дороги до точки 474;

41) от точки 474 в южном направлении на расстояние 1011 м по лесу до точки 481 (граница турбазы Лаганаки), далее до точки 483;

42) от точки 483 в юго-западном направлении на расстояние 4097 м по границе контуров каменистых пастбищ (ущелье Жолоб) (перевал Азишский), пересекая полосу отвода автомобильной дороги, хребет Лаганакский, по закустаренному пастбищу до точки 509;

43) от точки 509 в северо-западном направлении на расстояние 577 м через закустаренное пастбище, пересекая каменистое пастбище, ручьи, до точки 512;

44) от точки 512 в северо-западном направлении на расстояние 9038 м по границе контуров пастбищ и леса, далее вдоль обрыва, затем по границе контуров каменистых пастбищ и леса, далее через обрыв, далее по каменистому пастбищу до точки 545;

45) от точки 545 в северо-восточном направлении на расстояние 5239,2 м, пересекая полосу отвода полевой дороги, далее по хребту Лаганакский до точки 558;

46) от точки 558 в северо-восточном направлении на расстояние 1850 м по границе контуров пастбищ на вырубке леса Майкопского лесничества Республики Адыгея, далее в северо-западном направлении по суходольному пастбищу через точки 567—569 до точки 570 (гора Разрытая);

47) от точки 570 в северном направлении на расстояние 2626 м по границе Апшеронского лесничества — филиала государственного казенного учреждения

Краснодарского края "Комитет по лесу", по границе Майкопского лесничества Республики Адыгея до точки 582;

48) от точки 582 в юго-западном направлении на расстояние 3553,4 м по лесу, далее, пересекая реку Цице, до точки 590;

49) от точки 590 в юго-западном направлении на расстояние 4191,5 м, пересекая полосы отводов проселочных дорог, далее по лесу до точки 597;

50) от точки 597 в юго-восточном направлении на расстояние 2014,7 м по лесу, пересекая ручей, далее по лесу, пересекая полосу отвода автомобильной дороги, затем по лесу до точки 607;

51) от точки 607 в юго-западном направлении на расстояние 602,9 м, пересекая полосу отвода проселочной дороги, далее по лесу до точки 610;

52) от точки 610 в южном направлении на расстояние 4360,3 м по лесу до точки 622;

53) от точки 622 в юго-восточном направлении на расстояние 7512,6 м по лесу, пересекая полосу отвода гравийной дороги, до точки 635;

54) от точки 635 в юго-западном направлении на расстояние 9849,4 м по лесу, пересекая реку Пшиш, далее по лесу, хребту Ортагериш до точки 653;

55) от точки 653 в юго-восточном направлении на расстояние 2339,7 м по лесу до точки 660;

56) от точки 660 в юго-западном направлении на расстояние 4124,9 м по лесу, пересекая ручьи и реку Пшехашха, до точки 663;

57) от точки 663 в юго-восточном направлении на расстояние 3072,3 м по лесу до узловой точки 116\*.

4. Граница муниципального образования Апшеронский муниципальный район Краснодарского края по смежеству с муниципальным образованием городской округ город-курорт Сочи Краснодарского края проходит:

1) от узловой точки 116\*, расположенной на стыке границ муниципального образования городской округ город-курорт Сочи Краснодарского края, муниципального образования Апшеронский муниципальный район Краснодарского края и муниципального образования Майкопский муниципальный район Респуб-

лики Адыгея и находящейся на расстоянии 14719 м юго-восточнее пос. Отдаленный Отдаленного сельского поселения Апшеронского муниципального района Краснодарского края, в юго-западном направлении на расстояние 4600 м по юго-восточной границе кварталов № 73, 75 Тубинского участкового лесничества Апшеронского лесничества — филиала государственного казенного учреждения Краснодарского края "Комитет по лесу" до точки 7 (отметка 1346,0 м);

2) от точки 7 в северо-западном направлении на расстояние 7730 м по юго-западной границе кварталов № 75, 74, 64 Тубинского участкового лесничества Апшеронского лесничества — филиала государственного казенного учреждения Краснодарского края "Комитет по лесу" до точки 26 (отметка 1358,0 м);

3) от точки 26 в северо-восточном направлении на расстояние 2912 м по северо-западной границе кварталов № 64, 67 Тубинского участкового лесничества Апшеронского лесничества — филиала государственного казенного учреждения Краснодарского края "Комитет по лесу" до точки 33 (отметка 1393,0 м);

4) от точки 33 в северо-западном направлении на расстояние 4306 м по юго-западной границе кварталов № 67, 57, 56, 45 Тубинского участкового лесничества Апшеронского лесничества — филиала государственного казенного учреждения Краснодарского края "Комитет по лесу" через точки 34—46 до точки 47;

5) от точки 47 в северо-западном направлении на расстояние 2804 м по юго-западной границе квартала № 43 Тубинского участкового лесничества Апшеронского лесничества — филиала государственного казенного учреждения Краснодарского края "Комитет по лесу" до точки 52;

6) от точки 52 в северо-западном направлении на расстояние 731 м по юго-западной границе квартала № 53 Тубинского участкового лесничества Апшеронского лесничества — филиала государственного казенного учреждения Краснодарского края "Комитет по лесу" через точки 53 и 54 до точки 55 (отметка 1481,0 м);

7) от точки 55 ломаной линией в северо-западном направлении на расстояние 2354 м по юго-западной границе квартала № 53 Тубинского участкового лесничества Апшеронского лесничества — филиала государственного казенного

учреждения Краснодарского края "Комитет по лесу" через точки 56—60 до точки 61 (отметка 1524,0 м);

8) от точки 61 в северо-западном направлении на расстояние 3370 м по юго-западной границе квартала № 43 Тубинского участкового лесничества Апшеронского лесничества — филиала государственного казенного учреждения Краснодарского края "Комитет по лесу" через точки 62—70 до точки 71;

9) от точки 71 в северо-западном направлении на расстояние 268 м по юго-западной границе квартала № 53 Тубинского участкового лесничества Апшеронского лесничества — филиала государственного казенного учреждения Краснодарского края "Комитет по лесу" до точки 72 (отметка 1557,0 м);

10) от точки 72 в северо-западном направлении на расстояние 1791 м по юго-западной границе кварталов № 53, 52 Тубинского участкового лесничества Апшеронского лесничества — филиала государственного казенного учреждения Краснодарского края "Комитет по лесу" через точки 73—76 до точки 77;

11) от точки 77 в северо-западном направлении на расстояние 5192 м по юго-западной границе кварталов № 52, 46, 45 Тубинского участкового лесничества Апшеронского лесничества — филиала государственного казенного учреждения Краснодарского края "Комитет по лесу" до узловой точки 115\*.

5. Граница муниципального образования Апшеронский муниципальный район Краснодарского края по смежеству с муниципальным образованием Туапсинский муниципальный округ Краснодарского края проходит:

1) от узловой точки 115\*, расположенной на стыке границ муниципального образования городской округ город-курорт Сочи Краснодарского края, муниципального образования Туапсинский муниципальный округ Краснодарского края и муниципального образования Апшеронский муниципальный район Краснодарского края, находящейся на расстоянии 15948 м западнее хут. Верхние Тубы Отдаленного сельского поселения Апшеронского муниципального района Краснодарского края, в северо-восточном направлении на расстояние 480 м по северо-западной границе квартала № 45 Тубинского участкового лесничества Апшеронского лесничества — филиала государственного казенного учреждения Краснодарского края "Комитет по лесу" до точки 1;

2) от точки 1 в северо-восточном направлении на расстояние 5195 м по северо-западной границе кварталов № 45, 36 Тубинского участкового лесничества Апшеронского лесничества — филиала государственного казенного учреждения Краснодарского края "Комитет по лесу" до точки 12;

3) от точки 12 в юго-восточном направлении на расстояние 163 м по северо-восточной границе квартала № 36 Тубинского участкового лесничества Апшеронского лесничества — филиала государственного казенного учреждения Краснодарского края "Комитет по лесу" до точки 13;

4) от точки 13 в юго-восточном направлении на расстояние 183 м по северо-восточной границе квартала № 37 Тубинского участкового лесничества Апшеронского лесничества — филиала государственного казенного учреждения Краснодарского края "Комитет по лесу" до точки 14;

5) от точки 14 в юго-восточном направлении на расстояние 112 м по северо-восточной границе квартала № 37 Тубинского участкового лесничества Апшеронского лесничества — филиала государственного казенного учреждения Краснодарского края "Комитет по лесу" до точки 15;

6) от точки 15 в северо-восточном направлении на расстояние 122 м по северо-западной границе квартала № 37 Тубинского участкового лесничества Апшеронского лесничества — филиала государственного казенного учреждения Краснодарского края "Комитет по лесу" до точки 16;

7) от точки 16 в юго-восточном направлении на расстояние 270 м по северо-восточной границе квартала № 37 Тубинского участкового лесничества Апшеронского лесничества — филиала государственного казенного учреждения Краснодарского края "Комитет по лесу" до точки 17;

8) от точки 17 в северо-восточном направлении на расстояние 177 м по северо-западной границе квартала № 37 Тубинского участкового лесничества Апшеронского лесничества — филиала государственного казенного учреждения Краснодарского края "Комитет по лесу" до точки 18;

9) от точки 18 в юго-восточном направлении на расстояние 187 м по северо-восточной границе квартала № 37 Тубинского участкового лесничества Апшеронского лесничества — филиала государственного казенного учреждения Краснодарского края "Комитет по лесу" до точки 19;

10) от точки 19 в северо-восточном направлении на расстояние 1869 м по северо-западной границе кварталов № 37, 27 Тубинского участкового лесничества Апшеронского лесничества — филиала государственного казенного учреждения Краснодарского края "Комитет по лесу" до точки 25 (отметка 1696,0 м);

11) от точки 25 в северо-западном направлении на расстояние 972 м по юго-западной границе кварталов № 27, 20 Тубинского участкового лесничества Апшеронского лесничества — филиала государственного казенного учреждения Краснодарского края "Комитет по лесу" до точки 30;

12) от точки 30 в северо-восточном направлении на расстояние 149 м по северо-западной границе квартала № 20 Тубинского участкового лесничества Апшеронского лесничества — филиала государственного казенного учреждения Краснодарского края "Комитет по лесу" до точки 31;

13) от точки 31 в северо-восточном направлении на расстояние 127 м по северо-западной границе квартала № 20 Тубинского участкового лесничества Апшеронского лесничества — филиала государственного казенного учреждения Краснодарского края "Комитет по лесу" до точки 32 (отметка 1600,0 м);

14) от точки 32 в северо-восточном направлении на расстояние 280 м по северо-западной границе квартала № 20 Тубинского участкового лесничества Апшеронского лесничества — филиала государственного казенного учреждения Краснодарского края "Комитет по лесу" до точки 33;

15) от точки 33 в северо-западном направлении на расстояние 206 м по юго-западной границе квартала № 20 Тубинского участкового лесничества Апшеронского лесничества — филиала государственного казенного учреждения Краснодарского края "Комитет по лесу" до точки 34 (отметка 1682,6 м);



16) от точки 34 в северо-восточном направлении на расстояние 189 м по северо-западной границе квартала № 20 Тубинского участкового лесничества Апшеронского лесничества — филиала государственного казенного учреждения Краснодарского края "Комитет по лесу" до точки 35;

17) от точки 35 в северо-западном направлении на расстояние 1621 м по юго-западной границе квартала № 19 Тубинского участкового лесничества Апшеронского лесничества — филиала государственного казенного учреждения Краснодарского края "Комитет по лесу" до точки 39;

18) от точки 39 в северо-восточном направлении на расстояние 418 м по северо-западной границе квартала № 10 Тубинского участкового лесничества Апшеронского лесничества — филиала государственного казенного учреждения Краснодарского края "Комитет по лесу" до точки 40;

19) от точки 40 в северо-западном направлении на расстояние 255 м по юго-западной границе квартала № 10 Тубинского участкового лесничества Апшеронского лесничества — филиала государственного казенного учреждения Краснодарского края "Комитет по лесу" до точки 41;

20) от точки 41 в северо-восточном направлении на расстояние 541 м по юго-западной границе квартала № 10 Тубинского участкового лесничества Апшеронского лесничества — филиала государственного казенного учреждения Краснодарского края "Комитет по лесу" до точки 43;

21) от точки 43 в северо-западном направлении на расстояние 253 м по юго-западной границе квартала № 10 Тубинского участкового лесничества Апшеронского лесничества — филиала государственного казенного учреждения Краснодарского края "Комитет по лесу" до точки 44;

22) от точки 44 в северо-восточном направлении на расстояние 262 м по северо-западной границе квартала № 10 Тубинского участкового лесничества Апшеронского лесничества — филиала государственного казенного учреждения Краснодарского края "Комитет по лесу" до точки 45 (отметка 1095,8 м);

23) от точки 45 в северо-западном направлении на расстояние 414 м по юго-западной границе квартала № 9 Тубинского участкового лесничества Апшеронского лесничества — филиала государственного казенного учреждения Краснодарского края "Комитет по лесу" до точки 47;

24) от точки 47 в северо-восточном направлении на расстояние 140 м по северо-западной границе квартала № 9 Тубинского участкового лесничества Апшеронского лесничества — филиала государственного казенного учреждения Краснодарского края "Комитет по лесу" до точки 48;

25) от точки 48 в северо-восточном направлении на расстояние 259 м по северо-западной границе квартала № 9 Тубинского участкового лесничества Апшеронского лесничества — филиала государственного казенного учреждения Краснодарского края "Комитет по лесу" до точки 49;

26) от точки 49 в северо-западном направлении на расстояние 1393 м по юго-западной границе квартала № 9 Тубинского участкового лесничества Апшеронского лесничества — филиала государственного казенного учреждения Краснодарского края "Комитет по лесу" до точки 58 (отметка 1213,6 м);

27) от точки 58 в северо-восточном направлении на расстояние 1254 м по северо-западной границе кварталов № 9, 8 Тубинского участкового лесничества Апшеронского лесничества — филиала государственного казенного учреждения Краснодарского края "Комитет по лесу" до точки 62;

28) от точки 62 в северо-западном направлении на расстояние 1904 м по юго-западной границе кварталов № 76, 69 Маратукского участкового лесничества Апшеронского лесничества — филиала государственного казенного учреждения Краснодарского края "Комитет по лесу" до точки 72;

29) от точки 72 в северо-восточном направлении на расстояние 514 м по северо-западной границе квартала № 69 Маратукского участкового лесничества Апшеронского лесничества — филиала государственного казенного учреждения Краснодарского края "Комитет по лесу" до точки 75;

30) от точки 75 в северо-западном направлении на расстояние 257 м по юго-западной границе квартала № 69 Маратукского участкового лесничества

Апшеронского лесничества — филиала государственного казенного учреждения Краснодарского края "Комитет по лесу" до точки 76;

31) от точки 76 в северо-западном направлении на расстояние 889 м по северо-западной границе квартала № 69 Маратукского участкового лесничества Апшеронского лесничества — филиала государственного казенного учреждения Краснодарского края "Комитет по лесу" до точки 80;

32) от точки 80 в северо-восточном направлении на расстояние 165 м по северо-западной границе квартала № 69 Маратукского участкового лесничества Апшеронского лесничества — филиала государственного казенного учреждения Краснодарского края "Комитет по лесу" до точки 81;

33) от точки 81 в северо-восточном направлении на расстояние 630 м по северо-западной границе квартала № 69 Маратукского участкового лесничества Апшеронского лесничества — филиала государственного казенного учреждения Краснодарского края "Комитет по лесу" до точки 83 (отметка 1121,0 м);

34) от точки 83 в северо-восточном направлении на расстояние 247 м по северо-западной границе квартала № 69 Маратукского участкового лесничества Апшеронского лесничества — филиала государственного казенного учреждения Краснодарского края "Комитет по лесу" до точки 84;

35) от точки 84 в северо-восточном направлении на расстояние 1146 м по северо-западной границе квартала № 69 Маратукского участкового лесничества Апшеронского лесничества — филиала государственного казенного учреждения Краснодарского края "Комитет по лесу" до точки 90;

36) от точки 90 в северо-западном направлении на расстояние 351 м по северо-западной границе квартала № 69 Маратукского участкового лесничества Апшеронского лесничества — филиала государственного казенного учреждения Краснодарского края "Комитет по лесу" до точки 91;

37) от точки 91 в северном направлении на расстояние 86 м по северо-западной границе квартала № 69 Маратукского участкового лесничества Апшеронского лесничества — филиала государственного казенного учреждения Краснодарского края "Комитет по лесу" до точки 92;

38) от точки 92 в северо-восточном направлении на расстояние 1172 м по северо-западной границе квартала № 60 Маратукского участкового лесничества Апшеронского лесничества — филиала государственного казенного учреждения Краснодарского края "Комитет по лесу" до точки 97;

39) от точки 97 в северо-западном направлении на расстояние 360 м по юго-западной границе квартала № 60 Маратукского участкового лесничества Апшеронского лесничества — филиала государственного казенного учреждения Краснодарского края "Комитет по лесу" до точки 98 (отметка 927,0 м);

40) от точки 98 в северо-восточном направлении на расстояние 3366 м по северо-западной границе кварталов № 53, 41 Маратукского участкового лесничества Апшеронского лесничества — филиала государственного казенного учреждения Краснодарского края "Комитет по лесу" до точки 106;

41) от точки 106 в северо-западном направлении на расстояние 1055 м по юго-западной границе кварталов № 41, 31 Маратукского участкового лесничества Апшеронского лесничества — филиала государственного казенного учреждения Краснодарского края "Комитет по лесу" до точки 108;

42) от точки 108 в северо-восточном направлении на расстояние 905 м по юго-западной границе квартала № 31 Маратукского участкового лесничества Апшеронского лесничества — филиала государственного казенного учреждения Краснодарского края "Комитет по лесу", пересекая реку Гунайка, до точки 110;

43) от точки 110 в северо-западном направлении на расстояние 1894 м по юго-западной границе квартала № 31 Маратукского участкового лесничества Апшеронского лесничества — филиала государственного казенного учреждения Краснодарского края "Комитет по лесу" до точки 118;

44) от точки 118 в западном направлении на расстояние 419 м по юго-восточной границе квартала № 38 Тубинского участкового лесничества Апшеронского лесничества — филиала государственного казенного учреждения Краснодарского края "Комитет по лесу" до точки 120;

45) от точки 120 в юго-западном направлении на расстояние 1046 м по юго-восточной границе квартала № 38 Тубинского участкового лесничества

Апшеронского лесничества — филиала государственного казенного учреждения Краснодарского края "Комитет по лесу" до точки 127;

46) от точки 127 в северо-западном направлении на расстояние 2158 м по юго-западной границе квартала № 38 Тубинского участкового лесничества Апшеронского лесничества — филиала государственного казенного учреждения Краснодарского края "Комитет по лесу" до точки 137;

47) от точки 137 в западном направлении на расстояние 155 м по юго-западной границе квартала № 38 Тубинского участкового лесничества Апшеронского лесничества — филиала государственного казенного учреждения Краснодарского края "Комитет по лесу" до точки 138;

48) от точки 138 в юго-западном направлении на расстояние 754 м по юго-западной границе квартала № 38 Тубинского участкового лесничества Апшеронского лесничества — филиала государственного казенного учреждения Краснодарского края "Комитет по лесу" до точки 140;

49) от точки 140 в северо-западном направлении на расстояние 347 м по юго-западной границе квартала № 65 Хадыженского участкового лесничества Апшеронского лесничества — филиала государственного казенного учреждения Краснодарского края "Комитет по лесу" до точки 141;

50) от точки 141 в северо-восточном направлении на расстояние 329 м по северо-западной границе квартала № 65 Хадыженского участкового лесничества Апшеронского лесничества — филиала государственного казенного учреждения Краснодарского края "Комитет по лесу" до точки 142;

51) от точки 142 в северном направлении на расстояние 111 м по восточной границе квартала № 65 Хадыженского участкового лесничества Апшеронского лесничества — филиала государственного казенного учреждения Краснодарского края "Комитет по лесу" до точки 143;

52) от точки 143 в северо-восточном направлении на расстояние 170 м по северо-восточной границе квартала № 65 Хадыженского участкового лесничества Апшеронского лесничества — филиала государственного казенного учреждения Краснодарского края "Комитет по лесу" до точки 144 (отметка 878,0 м);

53) от точки 144 в северо-западном направлении на расстояние 2480 м по юго-западной границе квартала № 64 Хадыженского участкового лесничества Апшеронского лесничества — филиала государственного казенного учреждения Краснодарского края "Комитет по лесу" до точки 149;

54) от точки 149 в юго-западном направлении на расстояние 84 м по юго-восточной границе квартала № 64 Хадыженского участкового лесничества Апшеронского лесничества — филиала государственного казенного учреждения Краснодарского края "Комитет по лесу" до точки 150;

55) от точки 150 в северо-западном направлении на расстояние 524 м по юго-западной границе квартала № 55 Хадыженского участкового лесничества Апшеронского лесничества — филиала государственного казенного учреждения Краснодарского края "Комитет по лесу" до точки 154 (отметка 801,6 м);

56) от точки 154 в северо-восточном направлении на расстояние 805 м по северо-западной границе квартала № 53 Хадыженского участкового лесничества Апшеронского лесничества — филиала государственного казенного учреждения Краснодарского края "Комитет по лесу" до точки 155;

57) от точки 155 в северо-западном направлении на расстояние 539 м по юго-восточной границе квартала № 53 Хадыженского участкового лесничества Апшеронского лесничества — филиала государственного казенного учреждения Краснодарского края "Комитет по лесу" до точки 156 (отметка 800,5 м);

58) от точки 156 в северо-восточном направлении на расстояние 1489 м по северо-западной границе квартала № 53 Хадыженского участкового лесничества Апшеронского лесничества — филиала государственного казенного учреждения Краснодарского края "Комитет по лесу" через точку 161 до точки 162;

59) от точки 162 в северо-западном направлении на расстояние 295 м по юго-западной границе квартала № 44 Хадыженского участкового лесничества Апшеронского лесничества — филиала государственного казенного учреждения Краснодарского края "Комитет по лесу" до точки 165;

60) от точки 165 в юго-западном направлении на расстояние 144 м в юго-западном направлении по юго-восточной границе квартала № 44 Хадыженского участкового лесничества Апшеронского лесничества — филиала государственного казенного учреждения Краснодарского края "Комитет по лесу" до точки 167;

61) от точки 167 в юго-западном направлении на расстояние 56 м по юго-восточной границе квартала № 44 Хадыженского участкового лесничества Апшеронского лесничества — филиала государственного казенного учреждения Краснодарского края "Комитет по лесу" до точки 168;

62) от точки 168 в северо-западном направлении на расстояние 1839 м по юго-западной границе квартала № 43 Хадыженского участкового лесничества Апшеронского лесничества — филиала государственного казенного учреждения Краснодарского края "Комитет по лесу" до точки 176 (отметка 671,1 м);

63) от точки 176 в юго-западном направлении на расстояние 60 м по юго-восточной границе квартала № 43 Хадыженского участкового лесничества Апшеронского лесничества — филиала государственного казенного учреждения Краснодарского края "Комитет по лесу" до точки 177;

64) от точки 177 в северо-западном направлении на расстояние 177 м по юго-западной границе квартала № 42 Хадыженского участкового лесничества Апшеронского лесничества — филиала государственного казенного учреждения Краснодарского края "Комитет по лесу" до точки 179;

65) от точки 179 в северном направлении на расстояние 178 м по юго-западной границе квартала № 42 Хадыженского участкового лесничества Апшеронского лесничества — филиала государственного казенного учреждения Краснодарского края "Комитет по лесу" до точки 180 (отметка 628,0 м);

66) от точки 180 в северо-западном направлении на расстояние 1247 м по юго-западной границе квартала № 42 Хадыженского участкового лесничества Апшеронского лесничества — филиала государственного казенного учреждения Краснодарского края "Комитет по лесу" до точки 186;

67) от точки 186 в северном направлении на расстояние 211 м по восточной границе квартала № 42 Хадыженского участкового лесничества Апшеронского лесничества — филиала государственного казенного учреждения Краснодарского края "Комитет по лесу" до точки 187 (отметка 625,9 м);

68) от точки 187 в северо-западном направлении на расстояние 5235 м по юго-западной границе кварталов № 42, 73, 69 Хадыженского участкового лесничества Апшеронского лесничества — филиала государственного казенного учреждения Краснодарского края "Комитет по лесу", пересекая реку Пшиш, пересекая полосу отвода Северо-Кавказской железной дороги — филиала ОАО "РЖД" направления г. Армавир — г. Туапсе (км 178 + 925), полосу отвода автомобильной дороги г. Майкоп — г. Туапсе (км 83), через точки 188—207 до точки 208;

69) от точки 208 в северо-восточном направлении на расстояние 113 м по юго-западной границе квартала № 40 Хадыженского участкового лесничества Апшеронского лесничества — филиала государственного казенного учреждения Краснодарского края "Комитет по лесу" до точки 209 (отметка 335,4 м);

70) от точки 209 в северо-западном направлении на расстояние 437 м по юго-западной границе квартала № 39 Хадыженского участкового лесничества Апшеронского лесничества — филиала государственного казенного учреждения Краснодарского края "Комитет по лесу" до точки 212;

71) от точки 212 в юго-западном направлении на расстояние 78 м по северо-западной границе квартала № 39 Хадыженского участкового лесничества Апшеронского лесничества — филиала государственного казенного учреждения Краснодарского края "Комитет по лесу" до точки 213;

72) от точки 213 в северо-западном направлении на расстояние 2011 м по юго-западной границе квартала № 39 Хадыженского участкового лесничества Апшеронского лесничества — филиала государственного казенного учреждения Краснодарского края "Комитет по лесу" до точки 220 (отметка 488,2 м);



73) от точки 220 в юго-западном направлении на расстояние 1029 м по юго-восточной границе квартала № 45 Хадыженского участкового лесничества Апшеронского лесничества — филиала государственного казенного учреждения Краснодарского края "Комитет по лесу" до точки 221 (отметка 535,8 м);

74) от точки 221 в северо-западном направлении на расстояние 7915 м по юго-западной границе кварталов № 45—42 Хадыженского участкового лесничества Апшеронского лесничества — филиала государственного казенного учреждения Краснодарского края "Комитет по лесу", пересекая реку Кура, через точки 222—249 до узловой точки 112\*.

---

\* Узловые точки границ муниципального образования Апшеронский муниципальный район Краснодарского края."

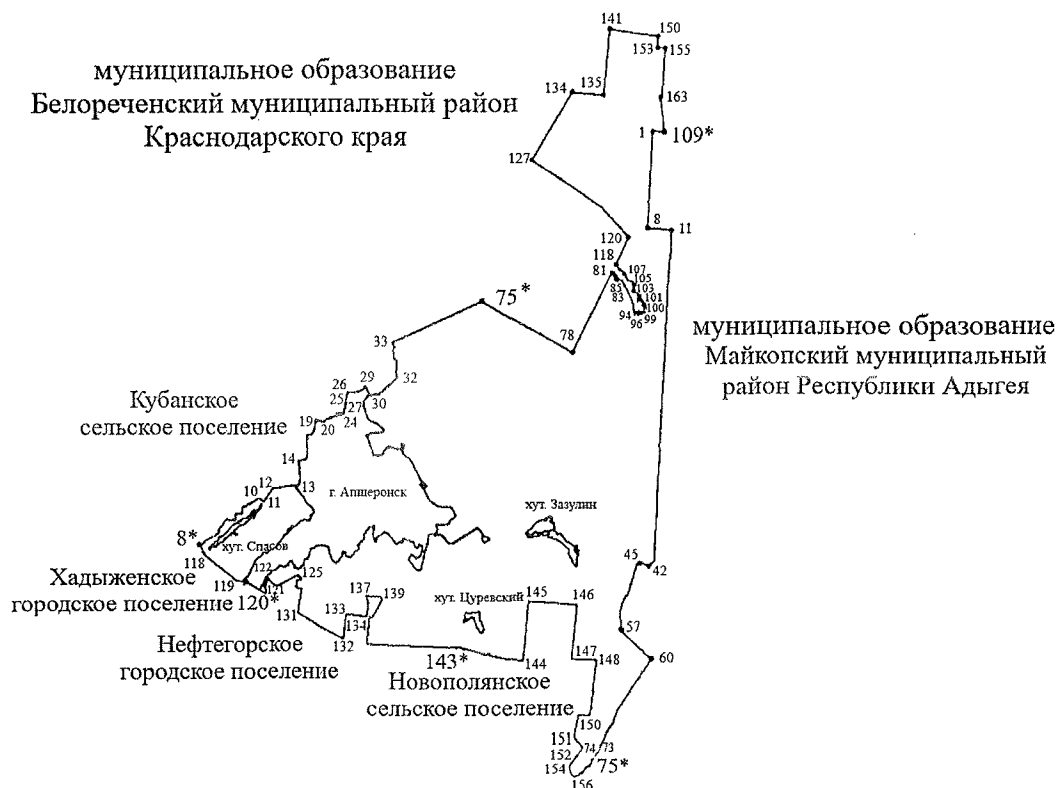
### Приложение 3

к Закону Краснодарского края "О внесении изменений в Закон Краснодарского края "Об установлении границ муниципального образования Апшеронский район, наделении его статусом муниципального района, образовании в его составе муниципальных образований — городских и сельских поселений — и установлении их границ"

### "Приложение 3

к Закону Краснодарского края "Об установлении границ муниципального образования Апшеронский муниципальный район Краснодарского края, наделении его статусом муниципального района, образовании в его составе муниципальных образований — городских и сельских поселений — и установлении их границ"

## КАРТА-СХЕМА границ Апшеронского городского поселения Апшеронского муниципального района Краснодарского края



### Условные обозначения:

75\* - узловые точки границ и их номера  
132 - поворотные точки границ и их номера

### Описание смежных границ:

- 75\* - 109\* - земли муниципального образования Белореченский муниципальный район Краснодарского края
- 109\* - 75\* - земли муниципального образования Майкопский муниципальный район Республики Адыгея
- 75\* - 143\* - земли Новополянского сельского поселения
- 143\* - 120\* - земли Нефтегорского городского поселения
- 120\* - 8\* - земли Хадыженского городского поселения
- 8\* - 75\* - земли Кубанского сельского поселения

#### Приложение 4

к Закону Краснодарского края

"О внесении изменений в Закон Краснодарского края "Об установлении границ муниципального образования Апшеронский район, наделении его статусом муниципального района, образовании в его составе муниципальных образований — городских и сельских поселений — и установлении их границ"

#### "Приложение 4

к Закону Краснодарского края

"Об установлении границ муниципального образования Апшеронский муниципальный район Краснодарского края, наделении его статусом муниципального района, образовании в его составе муниципальных образований — городских и сельских поселений — и установлении их границ"

### **Описание**

#### **границ Апшеронского городского поселения Апшеронского муниципального района Краснодарского края**

1. Граница Апшеронского городского поселения Апшеронского муниципального района Краснодарского края по смежеству с муниципальным образованием Белореченский муниципальный район Краснодарского края проходит:

1) от узловой точки 75\*, расположенной на стыке границ Апшеронского городского поселения Апшеронского муниципального района Краснодарского края, Кубанского сельского поселения Апшеронского муниципального района Краснодарского края и муниципального образования Белореченский муниципальный район Краснодарского края и находящейся на расстоянии 9176 м северо-западнее хут. Зазулин Апшеронского городского поселения Апшеронского муниципального района Краснодарского края, 5434 м северо-восточнее хут. Калинин Кубанского сельского поселения Апшеронского муниципального района

Краснодарского края, в юго-восточном направлении на расстояние 4223 м по северо-восточной границе кварталов № 8, 16, 17, 18, 19 Ширванского участкового лесничества Апшеронского лесничества — филиала государственного казенного учреждения Краснодарского края "Комитет по лесу" до точки 78 (отметка 447,5 м);

2) от точки 78 в северо-восточном направлении на расстояние 3622 м по северо-западной границе кварталов № 19, 9, 5 Ширванского участкового лесничества Апшеронского лесничества — филиала государственного казенного учреждения Краснодарского края "Комитет по лесу" до точки 81;

3) от точки 81 в юго-восточном направлении на расстояние 362 м по северо-восточной границе квартала № 5 Ширванского участкового лесничества Апшеронского лесничества — филиала государственного казенного учреждения Краснодарского края "Комитет по лесу" до точки 83;

4) от точки 83 в северо-восточном направлении на расстояние 154 м по северо-восточной границе кварталов № 5, 6 Ширванского участкового лесничества Апшеронского лесничества — филиала государственного казенного учреждения Краснодарского края "Комитет по лесу" до точки 85;

5) от точки 85 в юго-восточном направлении на расстояние 1538 м по северо-восточной границе квартала № 6 Ширванского участкового лесничества Апшеронского лесничества — филиала государственного казенного учреждения Краснодарского края "Комитет по лесу" до точки 94;

6) от точки 94 в юго-восточном направлении на расстояние 167 м по северо-восточной границе квартала № 10 Ширванского участкового лесничества Апшеронского лесничества — филиала государственного казенного учреждения Краснодарского края "Комитет по лесу" до точки 96;

7) от точки 96 в северо-восточном направлении на расстояние 279 м по северо-восточной границе квартала № 10 Ширванского участкового лесничества Апшеронского лесничества — филиала государственного казенного учреждения Краснодарского края "Комитет по лесу" до точки 99;

8) от точки 99 в северо-западном направлении на расстояние 48 м по юго-западной границе квартала № 10 Ширванского участкового лесничества Апшеронского лесничества — филиала государственного казенного учреждения Краснодарского края "Комитет по лесу" до точки 100;

9) от точки 100 в северо-западном направлении на расстояние 117 м по юго-западной границе квартала № 10 Ширванского участкового лесничества Апшеронского лесничества — филиала государственного казенного учреждения Краснодарского края "Комитет по лесу" до точки 101;

10) от точки 101 в северо-западном направлении на расстояние 214 м по юго-западной границе квартала № 6 Ширванского участкового лесничества Апшеронского лесничества — филиала государственного казенного учреждения Краснодарского края "Комитет по лесу" до точки 103;

11) от точки 103 в северо-западном направлении на расстояние 284 м по юго-западной границе квартала № 6 Ширванского участкового лесничества Апшеронского лесничества — филиала государственного казенного учреждения Краснодарского края "Комитет по лесу" до точки 105;

12) от точки 105 в северо-восточном направлении на расстояние 257 м по северо-западной границе квартала № 6 Ширванского участкового лесничества Апшеронского лесничества — филиала государственного казенного учреждения Краснодарского края "Комитет по лесу" до точки 107;

13) от точки 107 в северо-западном направлении на расстояние 1213 м по юго-западной границе кварталов № 6, 3 Ширванского участкового лесничества Апшеронского лесничества — филиала государственного казенного учреждения Краснодарского края "Комитет по лесу" до точки 118;

14) от точки 118 в северо-восточном направлении на расстояние 1236 м по северо-западной границе кварталов № 3, 1 Ширванского участкового лесничества Апшеронского лесничества — филиала государственного казенного учреждения Краснодарского края "Комитет по лесу" до точки 120;

15) от точки 120 в северо-западном направлении на расстояние 5116 м по юго-западной границе кварталов № 1, 74, 71, 67 Тверского участкового лесничества Апшеронского лесничества — филиала государственного казенного учреждения Краснодарского края "Комитет по лесу" до точки 127;

16) от точки 127 в северо-восточном направлении на расстояние 3187 м по северо-западной границе кварталов № 67, 63, 59 Тверского участкового лесничества Апшеронского лесничества — филиала государственного казенного учреждения Краснодарского края "Комитет по лесу" до точки 134;

17) от точки 134 в юго-восточном направлении на расстояние 1262 м по северо-западной границе кварталов № 59, 60 Тверского участкового лесничества Апшеронского лесничества — филиала государственного казенного учреждения Краснодарского края "Комитет по лесу" до точки 135;

18) от точки 135 в северо-восточном направлении на расстояние 2707 м по северо-западной границе кварталов № 56, 54, 52 Тверского участкового лесничества Апшеронского лесничества — филиала государственного казенного учреждения Краснодарского края "Комитет по лесу" до точки 141;

19) от точки 141 в юго-восточном направлении на расстояние 1989 м по северо-восточной границе кварталов № 52, 53 Тверского участкового лесничества Апшеронского лесничества — филиала государственного казенного учреждения Краснодарского края "Комитет по лесу", пересекая балку, до точки 150;

20) от точки 150 в юго-западном направлении на расстояние 487 м по северо-восточной границе квартала № 53 Тверского участкового лесничества Апшеронского лесничества — филиала государственного казенного учреждения Краснодарского края "Комитет по лесу" до точки 153;

21) от точки 153 в юго-восточном направлении на расстояние 306 м по северо-восточной границе квартала № 53 Тверского участкового лесничества Апшеронского лесничества — филиала государственного казенного учреждения Краснодарского края "Комитет по лесу" до точки 155;

22) от точки 155 в юго-западном направлении на расстояние 2011 м по северо-восточной границе кварталов № 53, 55 Тверского участкового лесничества

Апшеронского лесничества — филиала государственного казенного учреждения Краснодарского края "Комитет по лесу" до точки 163;

23) от точки 163 в юго-восточном направлении на расстояние 1426 м по северо-восточной границе квартала № 58 Тверского участкового лесничества Апшеронского лесничества — филиала государственного казенного учреждения Краснодарского края "Комитет по лесу" до узловой точки 109\*.

2. Граница Апшеронского городского поселения Апшеронского муниципального района Краснодарского края по смежеству с муниципальным образованием Майкопский муниципальный район Республики Адыгея проходит:

1) от узловой точки 109\*, расположенной на стыке границ муниципального образования Майкопский муниципальный район Республики Адыгея и муниципального образования Белореченский муниципальный район Краснодарского края и муниципального образования Апшеронский муниципальный район Краснодарского края и находящейся на расстоянии 13467 м восточнее ст-цы Кубанская Кубанского сельского поселения Апшеронского муниципального района Краснодарского края, 6580 м северо-западнее г. Апшеронск Апшеронского городского поселения Апшеронского муниципального района Краснодарского края, в западном направлении на расстояние 470,1 м до точки 1;

2) от точки 1 в юго-западном направлении на расстояние 3986,7 м по границе Апшеронского лесничества — филиала государственного казенного учреждения Краснодарского края "Комитет по лесу" до точки 8;

3) от точки 8 в юго-восточном направлении на расстояние 978,3 м по лесу до точки 11;

4) от точки 11 в юго-западном направлении на расстояние 13874,5 м по границе Апшеронского лесничества — филиала государственного казенного учреждения Краснодарского края "Комитет по лесу" через высоту с отметкой 370,8 м, через точки 12—15, через высоту с отметкой 398,4 м, через точки 16—20, далее по полосе отвода проселочной дороги через высоту с отметкой 471,7 м до точки 21, затем через высоту с отметкой 283,5 м по лесу через точки 22—30 до точки 31, далее через высоту с отметкой 277,3 м, через точки 32—41 до точки 42;

5) от точки 42 в северо-западном направлении на расстояние 373,6 м по лесу через точки 43 и 44 до точки 45;

6) от точки 45 в юго-западном направлении на расстояние 2992,8 м по лесу через точку 46 до точки 47, затем по реке Орлов Ерик через точки 48 и 49, далее по лесу вдоль ручья до точки 57;

7) от точки 57 в юго-восточном направлении на расстояние 1728,2 м по границе Апшеронского лесничества — филиала государственного казенного учреждения Краснодарского края "Комитет по лесу", пересекая полосу отвода проселочной дороги, до точки 60;

8) от точки 60 в юго-западном направлении на расстояние 5008,1 м по границе контура леса до точки 61, далее по пастбищу, вырубке до точки 62, затем по лесу через высоту с отметкой 311,9 м до точки 63, пересекая ручей, протекающий по балке Глубокая, через точки 65—67, затем, пересекая полосу отвода проселочной дороги, через точки 69—71, далее, пересекая трубопровод, проходящий от ст-цы Ширванская Новополянского сельского поселения Апшеронского муниципального района Краснодарского края, через высоту с отметкой 395,8 м до точки 73;

9) от точки 73 в северо-западном направлении на расстояние 657 м по лесу через точку 74, далее в юго-западном направлении до узловой точки 75\*.

3. Граница Апшеронского городского поселения Апшеронского муниципального района Краснодарского края по смежеству с Новополянским сельским поселением Апшеронского муниципального района Краснодарского края проходит:

1) от узловой точки 75\*, расположенной на стыке границ Апшеронского городского поселения Апшеронского муниципального района Краснодарского края, Новополянского сельского поселения Апшеронского муниципального района Краснодарского края и муниципального образования Майкопский муниципальный район Республики Адыгея и находящейся на расстоянии 2407 м юго-западнее ст-цы Ширванская Новополянского сельского поселения Апшеронского муниципального района Краснодарского края, в юго-западном направлении на



расстояние 186 м по северо-восточной границе квартала № 63 Ширванского участкового лесничества Апшеронского лесничества — филиала государственного казенного учреждения Краснодарского края "Комитет по лесу" до точки 156;

2) от точки 156 в северо-западном направлении на расстояние 415 м по юго-западной границе квартала № 63 Ширванского участкового лесничества Апшеронского лесничества — филиала государственного казенного учреждения Краснодарского края "Комитет по лесу" через точку 155 до точки 154;

3) от точки 154 ломаной линией в северо-восточном направлении на расстояние 1301 м по юго-западной границе квартала № 63 Ширванского участкового лесничества Апшеронского лесничества — филиала государственного казенного учреждения Краснодарского края "Комитет по лесу" через точку 153 до точки 152;

4) от точки 152 в северо-западном направлении на расстояние 496 м по юго-западной границе квартала № 63 Ширванского участкового лесничества Апшеронского лесничества — филиала государственного казенного учреждения Краснодарского края "Комитет по лесу" до точки 151;

5) от точки 151 в северо-восточном направлении на расстояние 961 м по северо-западной границе квартала № 63 Ширванского участкового лесничества Апшеронского лесничества — филиала государственного казенного учреждения Краснодарского края "Комитет по лесу" до точки 150;

6) от точки 150 ломаной линией в северо-восточном направлении на расстояние 2788 м по северо-западной границе кварталов № 63, 62, 59 Ширванского участкового лесничества Апшеронского лесничества — филиала государственного казенного учреждения Краснодарского края "Комитет по лесу" через точку 149 до точки 148;

7) от точки 148 в северо-западном направлении на расстояние 1001 м по юго-восточной границе квартала № 58 Ширванского участкового лесничества Апшеронского лесничества — филиала государственного казенного учреждения Краснодарского края "Комитет по лесу" до точки 147;

8) от точки 147 в северо-восточном направлении на расстояние 2217 м по северо-западной границе квартала № 58 Ширванского участкового лесничества Апшеронского лесничества — филиала государственного казенного учреждения Краснодарского края "Комитет по лесу" до точки 146;

9) от точки 146 в юго-западном направлении на расстояние 1966 м по северо-восточной границе кварталов № 54, 53 Ширванского участкового лесничества Апшеронского лесничества — филиала государственного казенного учреждения Краснодарского края "Комитет по лесу" до точки 145;

10) от точки 145 в юго-западном направлении на расстояние 2449 м по северо-восточной границе квартала № 57 Ширванского участкового лесничества Апшеронского лесничества — филиала государственного казенного учреждения Краснодарского края "Комитет по лесу" до точки 144;

11) от точки 144 в северо-западном направлении на расстояние 269 м по северо-восточной границе квартала № 57 Ширванского участкового лесничества Апшеронского лесничества — филиала государственного казенного учреждения Краснодарского края "Комитет по лесу", далее в том же направлении на расстояние 2259 м по границе кварталов № 1—4 Черниговского участкового лесничества Апшеронского лесничества — филиала государственного казенного учреждения Краснодарского края "Комитет по лесу" до узловой точки 143\*.

4. Граница Апшеронского городского поселения Апшеронского муниципального района Краснодарского края по смежеству с Нефтегорским городским поселением Апшеронского муниципального района Краснодарского края проходит:

1) от узловой точки 143\*, расположенной на стыке границ Апшеронского городского поселения Апшеронского муниципального района Краснодарского края, Новополянского сельского поселения Апшеронского муниципального района Краснодарского края и Нефтегорского городского поселения Апшеронского муниципального района Краснодарского края и находящейся на расстоянии 2742 м северо-западнее ст-цы Ширванская Новополянского сельского поселения

Апшеронского муниципального района Краснодарского края, 8236 м северо-восточнее хут. Подольский Нефтегорского городского поселения Апшеронского муниципального района Краснодарского края, в западном направлении на расстояние 3884 м по юго-западной границе кварталов № 73—70 Апшеронского лесничества — филиала государственного казенного учреждения Краснодарского края "Комитет по лесу" до точки 142;

2) от точки 142 в северо-западном направлении на расстояние 1992 м по юго-западной границе кварталов № 70, 61, 60 Апшеронского лесничества — филиала государственного казенного учреждения Краснодарского края "Комитет по лесу" через точки 141—140 до точки 139;

3) от точки 139 в северо-западном направлении на расстояние 684 м по юго-восточной границе кварталов № 61, 60 Апшеронского лесничества — филиала государственного казенного учреждения Краснодарского края "Комитет по лесу" через точку 138 до точки 137;

4) от точки 137 в южном направлении на расстояние 928 м по юго-западной границе кварталов № 60, 66 Апшеронского лесничества — филиала государственного казенного учреждения Краснодарского края "Комитет по лесу" через точки 136—135 до точки 134;

5) от точки 134 в северо-западном направлении на расстояние 868 м по юго-западной границе квартала № 66 Апшеронского лесничества — филиала государственного казенного учреждения Краснодарского края "Комитет по лесу" до точки 133;

6) от точки 133 в южном направлении на расстояние 998 м по северо-восточной границе квартала № 69 Апшеронского лесничества — филиала государственного казенного учреждения Краснодарского края "Комитет по лесу" до точки 132;

7) от точки 132 в северо-западном направлении на расстояние 2198 м по юго-восточной границе кварталов № 69, 64 Апшеронского лесничества — филиала государственного казенного учреждения Краснодарского края "Комитет по лесу" до точки 131;

8) от точки 131 ломаной линией в северо-западном направлении на расстояние 1600 м по юго-восточной границе кварталов № 64, 54 Апшеронского лесничества — филиала государственного казенного учреждения Краснодарского края "Комитет по лесу" через точки 130—126 до точки 125;

9) от точки 125 ломаной линией в юго-западном направлении на расстояние 1557 м по юго-восточной границе квартала № 53 Апшеронского лесничества — филиала государственного казенного учреждения Краснодарского края "Комитет по лесу" через точки 124—123 до точки 122;

10) от точки 122 ломаной линией в юго-восточном направлении на расстояние 697 м по юго-восточной границе квартала № 53 Апшеронского лесничества — филиала государственного казенного учреждения Краснодарского края "Комитет по лесу" до точки 121;

11) от точки 121 в северо-западном направлении на расстояние 981 м по юго-западной границе квартала № 52 Апшеронского лесничества — филиала государственного казенного учреждения Краснодарского края "Комитет по лесу" до узловой точки 120\*.

5. Граница Апшеронского городского поселения Апшеронского муниципального района Краснодарского края по смежеству с Хадыженским городским поселением Апшеронского муниципального района Краснодарского края проходит от узловой точки 120\*, расположенной на стыке границ Апшеронского городского поселения Апшеронского муниципального района Краснодарского края, Хадыженского городского поселения Апшеронского муниципального района Краснодарского края, Нефтегорского городского поселения Апшеронского муниципального района Краснодарского края и находящейся на расстоянии 2654 м северо-восточнее г. Апшеронск Апшеронского городского поселения Апшеронского муниципального района Краснодарского края, в северо-западном направлении на расстояние 2536 м по левой стороне полосы отвода полевой дороги через точки 119 и 118 до узловой точки 8\*.

6. Граница Апшеронского городского поселения Апшеронского муниципального района Краснодарского края по смежеству с Кубанским сельским поселением Апшеронского муниципального района Краснодарского края проходит:

1) от узловой точки 8\*, расположенной на стыке границ Апшеронского городского поселения Апшеронского муниципального района Краснодарского края, Хадыженского городского поселения Апшеронского муниципального района Краснодарского края, Кубанского сельского поселения Апшеронского муниципального района Краснодарского края и находящейся на расстоянии 410 м северо-западнее хут. Спасов Апшеронского городского поселения Апшеронского муниципального района Краснодарского края, 368 м юго-западнее хут. Красная Горка Хадыженского городского поселения Апшеронского муниципального района Краснодарского края, в северо-восточном направлении на расстояние 3088 м по северо-западной границе кварталов № 32, 30, 31 Апшеронского лесничества — филиала государственного казенного учреждения Краснодарского края "Комитет по лесу" до точки 10;

2) от точки 10 в юго-восточном направлении на расстояние 240 м по северо-восточной границе Маратукского участкового лесничества Апшеронского лесничества — филиала государственного казенного учреждения Краснодарского края "Комитет по лесу" до точки 11;

3) от точки 11 в северо-восточном направлении на расстояние 622 м по северо-западной стороне полосы отвода автомобильной дороги г. Майкоп — г. Туапсе до точки 12;

4) от точки 12 в северо-восточном направлении на расстояние 1109 м, пересекая полосу отвода автомобильной дороги г. Майкоп — г. Туапсе (км 49 + 890), до точки 13;

5) от точки 13 в северо-западном направлении на расстояние 960 м по юго-восточной границе земель сельскохозяйственного назначения, пересекая полосу отвода автомобильной дороги г. Майкоп — г. Туапсе (км 48 + 400), до точки 14;

6) от точки 14 ломаной линией в северо-восточном направлении на расстояние 1833 м по юго-восточной стороне полосы отвода полевой дороги через точки 15—18 до точки 19;

7) от точки 19 в юго-восточном направлении на расстояние 590 м по юго-западной границе земель сельскохозяйственного назначения до точки 20;

8) от точки 20 ломаной линией в северо-восточном направлении на расстояние 794 м по юго-восточной границе земель сельскохозяйственного назначения через точки 21 и 22 до точки 23;

9) от точки 23 в восточном направлении на расстояние 304 м по южной границе земель сельскохозяйственного назначения до точки 24;

10) от точки 24 в северо-восточном направлении на расстояние 1000 м, пересекая полосу отвода автомобильной дороги г. Белореченск — г. Апшеронск (36 км + 475 м), по юго-восточной границе земель сельскохозяйственного назначения до точки 25;

11) от точки 25 в восточном направлении на расстояние 95 м по юго-восточной границе земель сельскохозяйственного назначения, пересекая полосу отвода Северо-Кавказской железной дороги — филиала ОАО "РЖД" направления станция Комсомольская — станция Апшеронск (21 км + 295 м), до точки 26;

12) от точки 26 в юго-западном направлении на расстояние 158 м по западной границе земель сельскохозяйственного назначения до точки 27;

13) от точки 27 ломаной линией в северо-восточном направлении на расстояние 680 м по южной границе земель сельскохозяйственного назначения через точку 28 до точки 29;

14) от точки 29 в юго-восточном направлении на расстояние 424 м по юго-западной границе земель сельскохозяйственного назначения до точки 30;

15) от точки 30 в северо-восточном направлении на расстояние 358 м по северо-западной границе квартала № 35 Ширванского участкового лесничества Апшеронского лесничества — филиала государственного казенного учреждения Краснодарского края "Комитет по лесу" до точки 31;

16) от точки 31 в северо-восточном направлении на расстояние 1064 м по северо-западной границе квартала № 36 Ширванского участкового лесничества Апшеронского лесничества — филиала государственного казенного учреждения Краснодарского края "Комитет по лесу" до точки 32;

17) от точки 32 в северо-западном направлении на расстояние 1523 м по северо-восточной границе кварталов № 34, 33 Ширванского участкового лесничества Апшеронского лесничества — филиала государственного казенного учреждения Краснодарского края "Комитет по лесу" до точки 33;

18) от точки 33 в северо-восточном направлении на расстояние 4000 м по юго-восточной границе кварталов № 51, 47, 48, 49, 50 Тверского участкового лесничества Апшеронского лесничества — филиала государственного казенного учреждения Краснодарского края "Комитет по лесу" до узловой точки 75\*.

---

\* Узловые точки границ Апшеронского городского поселения Апшеронского муниципального района Краснодарского края."

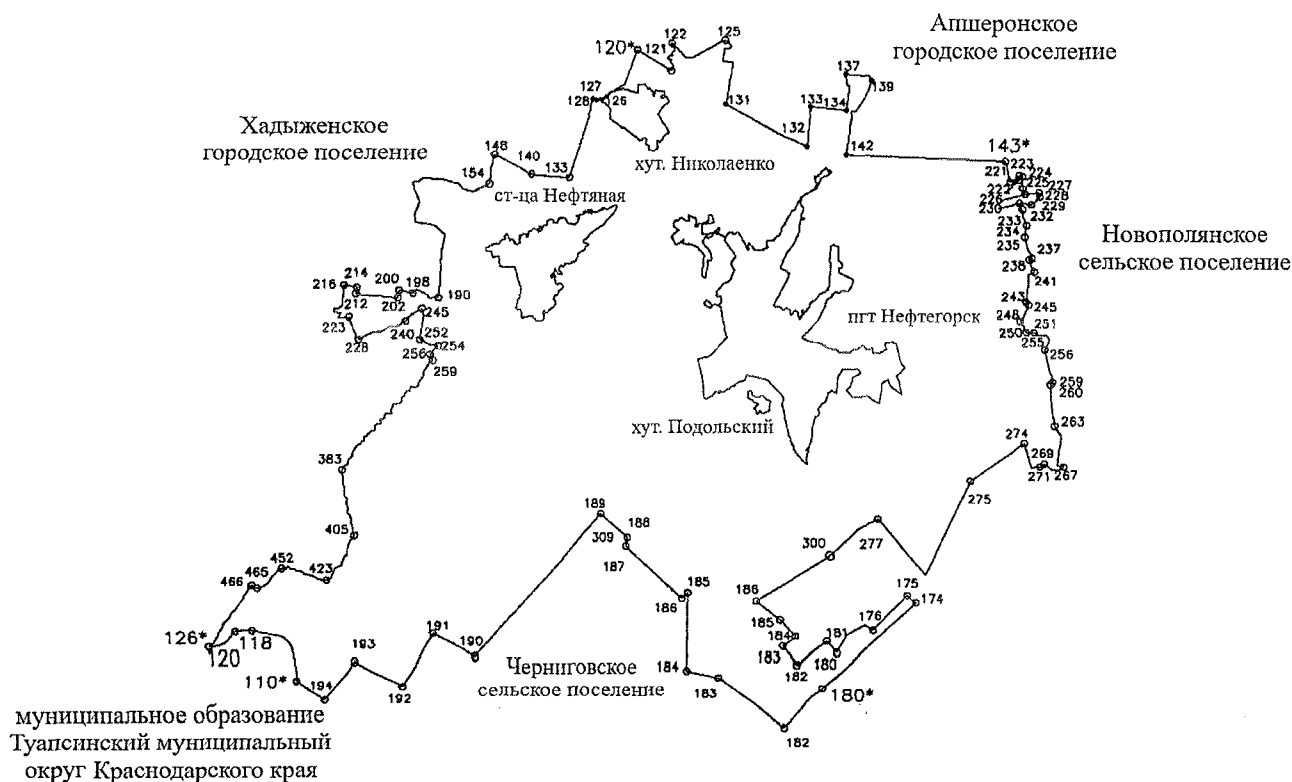
# Приложение 5

к Закону Краснодарского края "О внесении изменений в Закон Краснодарского края "Об установлении границ муниципального образования Апшеронский район, наделении его статусом муниципального района, образовании в его составе муниципальных образований — городских и сельских поселений — и установлении их границ"

## "Приложение 5

к Закону Краснодарского края "Об установлении границ муниципального образования Апшеронский муниципальный район Краснодарского края, наделении его статусом муниципального района, образовании в его составе муниципальных образований — городских и сельских поселений — и установлении их границ"

### КАРТА-СХЕМА границ Нефтегорского городского поселения Апшеронского муниципального района Краснодарского края



#### Условные обозначения:

- 126\* — узловые точки границ и их номера
- 192 — поворотные точки границ и их номера

#### Описание смежных границ:

- 126\* — 120\* — земли Хадзыженского городского поселения
- 120\* — 143\* — земли Апшеронского городского поселения
- 143\* — 180\* — земли Новополянского сельского поселения
- 180\* — 110\* — земли Черниговского сельского поселения
- 110\* — 126\* — земли муниципального образования Туапсинский муниципальный округ Краснодарского края



Приложение 6  
к Закону Краснодарского края  
"О внесении изменений в Закон Краснодарского края "Об установлении границ муниципального образования Апшеронский район, наделении его статусом муниципального района, образовании в его составе муниципальных образований — городских и сельских поселений — и установлении их границ"

"Приложение 6  
к Закону Краснодарского края  
"Об установлении границ муниципального образования Апшеронский муниципальный район Краснодарского края, наделении его статусом муниципального района, образовании в его составе муниципальных образований — городских и сельских поселений — и установлении их границ"

**Описание  
границ Нефтегорского городского поселения  
Апшеронского муниципального района Краснодарского края**

1. Граница Нефтегорского городского поселения Апшеронского муниципального района Краснодарского края по смежеству с Хадыженским городским поселением Апшеронского муниципального района Краснодарского края проходит:

1) от узловой точки 126\*, расположенной на стыке границ Нефтегорского городского поселения Апшеронского муниципального района Краснодарского края, Хадыженского городского поселения Апшеронского муниципального района Краснодарского края и муниципального образования Туапсинский муниципальный округ Краснодарского края, находящейся на расстоянии 7968 м северо-восточнее хут. Травалев Хадыженского городского поселения Апшеронского муниципального района Краснодарского края, 11220 м северо-западнее

пгт Нефтегорск Нефтегорского городского поселения Апшеронского муниципального района Краснодарского края, ломаной линией в северо-восточном направлении на расстояние 10907 м по середине реки Туха через точки 466—260 до точки 259;

2) от точки 259 в северо-западном направлении на расстояние 160 м по юго-восточной границе квартала № 25 Маратукского участкового лесничества Апшеронского лесничества — филиала государственного казенного учреждения Краснодарского края "Комитет по лесу" до точки 256;

3) от точки 256 в северо-восточном направлении на расстояние 283 м по северо-восточной границе квартала № 17 Маратукского участкового лесничества Апшеронского лесничества — филиала государственного казенного учреждения Краснодарского края "Комитет по лесу" до точки 254;

4) от точки 254 в северо-западном направлении на расстояние 456 м по северо-восточной границе квартала № 17 Маратукского участкового лесничества Апшеронского лесничества — филиала государственного казенного учреждения Краснодарского края "Комитет по лесу" до точки 252;

5) от точки 252 в северо-восточном направлении на расстояние 769 м по северо-восточной границе квартала № 17 Маратукского участкового лесничества Апшеронского лесничества — филиала государственного казенного учреждения Краснодарского края "Комитет по лесу" через точки 251—246 до точки 245;

6) от точки 245 в юго-западном направлении на расстояние 633 м по юго-западной границе квартала № 15 Маратукского участкового лесничества Апшеронского лесничества — филиала государственного казенного учреждения Краснодарского края "Комитет по лесу" через точки 244—241 до точки 240;

7) от точки 240 в западном направлении на расстояние 1238 м по юго-западной границе квартала № 15 Маратукского участкового лесничества Апшеронского лесничества — филиала государственного казенного учреждения Краснодарского края "Комитет по лесу" через точки 239—229 до точки 228;

8) от точки 228 в северо-западном направлении на расстояние 603 м по северо-восточной границе квартала № 15 Маратукского участкового лесничества

Апшеронского лесничества — филиала государственного казенного учреждения Краснодарского края "Комитет по лесу" через точки 227—224 до точки 223;

9) от точки 223 в западном направлении на расстояние 950 м по северо-восточной границе квартала № 15 Маратукского участкового лесничества Апшеронского лесничества — филиала государственного казенного учреждения Краснодарского края "Комитет по лесу" через точки 222—217 до точки 216;

10) от точки 216 в юго-восточном направлении на расстояние 332 м по юго-западной границе квартала № 15 Маратукского участкового лесничества Апшеронского лесничества — филиала государственного казенного учреждения Краснодарского края "Комитет по лесу" до точки 214;

11) от точки 214 в юго-западном направлении на расстояние 167 м по юго-западной границе квартала № 15 Маратукского участкового лесничества Апшеронского лесничества — филиала государственного казенного учреждения Краснодарского края "Комитет по лесу" до точки 212;

12) от точки 212 в юго-восточном направлении на расстояние 939 м по юго-западной границе квартала № 15 Маратукского участкового лесничества Апшеронского лесничества — филиала государственного казенного учреждения Краснодарского края "Комитет по лесу" через точки 211—203 до точки 202;

13) от точки 202 в северо-восточном направлении на расстояние 181 м по юго-восточной границе квартала № 15 Маратукского участкового лесничества Апшеронского лесничества — филиала государственного казенного учреждения Краснодарского края "Комитет по лесу" до точки 200;

14) от точки 200 в юго-западном направлении на расстояние 330 м по юго-западной границе квартала № 15 Маратукского участкового лесничества Апшеронского лесничества — филиала государственного казенного учреждения Краснодарского края "Комитет по лесу" до точки 198;

15) от точки 198 в северо-восточном направлении на расстояние 586 м по северо-восточной границе кварталов № 15, 12 Маратукского участкового лесничества Апшеронского лесничества — филиала государственного казенного учреждения Краснодарского края "Комитет по лесу" через точки 197—191 до точки 190;

16) от точки 190 в северо-западном направлении на расстояние 5235 м по северо-восточной границе кварталов № 12, 4 Маратукского участкового лесничества Апшеронского лесничества — филиала государственного казенного учреждения Краснодарского края "Комитет по лесу" через точки 189—155 до точки 154;

17) от точки 154 в северо-восточном направлении на расстояние 729 м по юго-западной границе кварталов № 4, 5 Маратукского участкового лесничества Апшеронского лесничества — филиала государственного казенного учреждения Краснодарского края "Комитет по лесу" через точки 153—149 до точки 148;

18) от точки 148 в юго-восточном направлении на расстояние 1040 м по юго-западной границе квартала № 6 Маратукского участкового лесничества Апшеронского лесничества — филиала государственного казенного учреждения Краснодарского края "Комитет по лесу" до точки 140;

19) от точки 140 в восточном направлении на расстояние 927 м по северо-западной границе квартала № 7 Маратукского участкового лесничества Апшеронского лесничества — филиала государственного казенного учреждения Краснодарского края "Комитет по лесу" через точки 139—134 до точки 133;

20) от точки 133 в северо-восточном направлении на расстояние 2049 м по юго-восточной границе квартала № 2 Маратукского участкового лесничества Апшеронского лесничества — филиала государственного казенного учреждения Краснодарского края "Комитет по лесу" через точки 132—129 до точки 128;

21) от точки 128 в юго-восточном направлении на расстояние 101 м по северо-западной границе квартала № 2 Маратукского участкового лесничества Апшеронского лесничества — филиала государственного казенного учреждения Краснодарского края "Комитет по лесу" до точки 127;

22) от точки 127 в северо-восточном направлении на расстояние 101 м по юго-восточной границе квартала № 2 Маратукского участкового лесничества Апшеронского лесничества — филиала государственного казенного учреждения Краснодарского края "Комитет по лесу" до точки 126;

23) от точки 126 в северо-западном направлении на расстояние 1669 м по северо-западной границе квартала № 2 Маратукского участкового лесничества Апшеронского лесничества — филиала государственного казенного учреждения Краснодарского края "Комитет по лесу" до узловой точки 120\*.

2. Граница Нефтегорского городского поселения Апшеронского муниципального района Краснодарского края по смежеству с Апшеронским городским поселением Апшеронского муниципального района Краснодарского края проходит:

1) от узловой точки 120\*, расположенной на стыке границ Хадыженского городского поселения Апшеронского муниципального района Краснодарского края, Апшеронского городского поселения Апшеронского муниципального района Краснодарского края, Нефтегорского городского поселения Апшеронского муниципального района Краснодарского края и находящейся на расстоянии 2654 м северо-восточнее г. Апшеронск Апшеронского городского поселения Апшеронского муниципального района Краснодарского края, в юго-восточном направлении на расстояние 981 м по юго-западной границе квартала № 52 Апшеронского лесничества — филиала государственного казенного учреждения Краснодарского края "Комитет по лесу" до точки 121;

2) от точки 121 в северо-восточном направлении на расстояние 697 м по юго-восточной границе квартала № 53 Апшеронского лесничества — филиала государственного казенного учреждения Краснодарского края "Комитет по лесу" до точки 122;

3) от точки 122 в юго-восточном направлении на расстояние 1557 м по юго-восточной границе квартала № 53 Апшеронского лесничества — филиала государственного казенного учреждения Краснодарского края "Комитет по лесу" через точки 123—124 до точки 125;

4) от точки 125 в юго-восточном направлении на расстояние 1600 м по юго-восточной границе кварталов № 54, 64 Апшеронского лесничества — филиала государственного казенного учреждения Краснодарского края "Комитет по лесу" через точки 126—130 до точки 131;

5) от точки 131 в юго-восточном направлении на расстояние 2198 м по юго-восточной границе кварталов № 64, 69 Апшеронского лесничества — филиала государственного казенного учреждения Краснодарского края "Комитет по лесу" до точки 132;

6) от точки 132 в северном направлении на расстояние 998 м по северо-восточной границе квартала № 69 Апшеронского лесничества — филиала государственного казенного учреждения Краснодарского края "Комитет по лесу" до точки 133;

7) от точки 133 в юго-восточном направлении на расстояние 868 м по юго-западной границе квартала № 66 Апшеронского лесничества — филиала государственного казенного учреждения Краснодарского края "Комитет по лесу" до точки 134;

8) от точки 134 в северном направлении на расстояние 928 м по юго-западной границе кварталов № 66, 60 Апшеронского лесничества — филиала государственного казенного учреждения Краснодарского края "Комитет по лесу" через точки 135—136 до точки 137;

9) от точки 137 в южном направлении на расстояние 684 м по юго-восточной границе кварталов № 60, 61 Апшеронского лесничества — филиала государственного казенного учреждения Краснодарского края "Комитет по лесу" до точки 139;

10) от точки 139 в юго-восточном направлении на расстояние 1992 м по юго-западной границе кварталов № 60, 61, 70 Апшеронского лесничества — филиала государственного казенного учреждения Краснодарского края "Комитет по лесу" через точки 140—141 до точки 142;

11) от точки 142 в восточном направлении на расстояние 3884 м по юго-западной границе кварталов № 70, 71, 72, 73 Апшеронского лесничества — филиала государственного казенного учреждения Краснодарского края "Комитет по лесу" до узловой точки 143\*.

3. Граница Нефтегорского городского поселения Апшеронского муниципального района Краснодарского края по смежеству с Новополянским сельским

поселением Апшеронского муниципального района Краснодарского края проходит:

1) от узловой точки 143\*, расположенной на стыке границ Апшеронского городского поселения Апшеронского муниципального района Краснодарского края, Новополянского сельского поселения Апшеронского муниципального района Краснодарского края, Нефтегорского городского поселения Апшеронского муниципального района Краснодарского края и находящейся на расстоянии 2742 м северо-западнее ст-цы Ширванская Новополянского сельского поселения Апшеронского муниципального района Краснодарского края, 8236 м северо-восточнее хут. Подольский Нефтегорского городского поселения Апшеронского муниципального района Краснодарского края, в юго-восточном направлении на расстояние 518 м по юго-западной границе квартала № 5 Черниговского участкового лесничества Апшеронского лесничества — филиала государственного казенного учреждения Краснодарского края "Комитет по лесу" до точки 221;

2) от точки 221 в северо-восточном направлении на расстояние 201 м по юго-восточной границе квартала № 5 Черниговского участкового лесничества Апшеронского лесничества — филиала государственного казенного учреждения Краснодарского края "Комитет по лесу" до точки 222;

3) от точки 222 в северо-восточном направлении на расстояние 112 м по юго-западной границе квартала № 5 Черниговского участкового лесничества Апшеронского лесничества — филиала государственного казенного учреждения Краснодарского края "Комитет по лесу" до точки 223;

4) от точки 223 в юго-восточном направлении на расстояние 84 м по юго-западной границе квартала № 5 Черниговского участкового лесничества Апшеронского лесничества — филиала государственного казенного учреждения Краснодарского края "Комитет по лесу", пересекая полосу отвода автомобильной дороги г. Апшеронск — ст-ца Ширванская (км 9 + 750), до точки 224;

5) от точки 224 в юго-западном направлении на расстояние 289 м по юго-западной границе квартала № 5 Черниговского участкового лесничества Апшеронского лесничества — филиала государственного казенного учреждения Краснодарского края "Комитет по лесу" до точки 225;

6) от точки 225 в северо-западном направлении на расстояние 159 м по юго-западной границе квартала № 5 Черниговского участкового лесничества Апшеронского лесничества — филиала государственного казенного учреждения Краснодарского края "Комитет по лесу", пересекая полосу отвода автомобильной дороги г. Апшеронск — ст-ца Ширванская (км 9 + 950), до точки 226;

7) от точки 226 в северо-восточном направлении на расстояние 345 м по северо-восточной границе квартала № 5 Черниговского участкового лесничества Апшеронского лесничества — филиала государственного казенного учреждения Краснодарского края "Комитет по лесу", пересекая полосу отвода автомобильной дороги г. Апшеронск — ст-ца Ширванская (км 10 + 250), до точки 227;

8) от точки 227 в юго-восточном направлении на расстояние 112 м по северо-восточной границе квартала № 5 Черниговского участкового лесничества Апшеронского лесничества — филиала государственного казенного учреждения Краснодарского края "Комитет по лесу" до точки 228;

9) от точки 228 в юго-западном направлении на расстояние 289 м по юго-восточной границе квартала № 5 Черниговского участкового лесничества Апшеронского лесничества — филиала государственного казенного учреждения Краснодарского края "Комитет по лесу" до точки 229;

10) от точки 229 в северо-западном направлении на расстояние 287 м по юго-восточной границе квартала № 5 Черниговского участкового лесничества Апшеронского лесничества — филиала государственного казенного учреждения Краснодарского края "Комитет по лесу", пересекая полосу отвода автомобильной дороги г. Апшеронск — ст-ца Ширванская (км 10 + 550), до точки 230;

11) от точки 230 ломаной линией в юго-западном направлении на расстояние 216 м по северо-восточной границе квартала № 5 Черниговского участкового лесничества Апшеронского лесничества — филиала государственного казенного учреждения Краснодарского края "Комитет по лесу" до точки 232;

12) от точки 232 в южном направлении на расстояние 175 м по восточной стороне полосы отвода автомобильной дороги г. Апшеронск — ст-ца Ширванская до точки 233;



13) от точки 233 в юго-восточном направлении на расстояние 234 м по северо-восточной границе квартала № 5 Черниговского участкового лесничества Апшеронского лесничества — филиала государственного казенного учреждения Краснодарского края "Комитет по лесу", пересекая полосу отвода автомобильной дороги г. Апшеронск — ст-ца Ширванская (км 10 + 950), до точки 234;

14) от точки 234 в юго-западном направлении на расстояние 289 м до точки 235;

15) от точки 235 в юго-восточном направлении на расстояние 549 м по северо-восточной границе квартала № 5 Черниговского участкового лесничества Апшеронского лесничества — филиала государственного казенного учреждения Краснодарского края "Комитет по лесу", пересекая полосу отвода автомобильной дороги г. Апшеронск — ст-ца Ширванская (км 11 + 500), через точку 236 до точки 237;

16) от точки 237 в юго-западном направлении на расстояние 90 м по северо-восточной границе квартала № 5 Черниговского участкового лесничества Апшеронского лесничества — филиала государственного казенного учреждения Краснодарского края "Комитет по лесу" до точки 238;

17) от точки 238 ломаной линией в юго-восточном направлении на расстояние 350 м по северо-восточной границе квартала № 5 Черниговского участкового лесничества Апшеронского лесничества — филиала государственного казенного учреждения Краснодарского края "Комитет по лесу" через точку 239 до точки 241;

18) от точки 241 в юго-западном направлении на расстояние 846 м по юго-восточной границе квартала № 9 Черниговского участкового лесничества Апшеронского лесничества — филиала государственного казенного учреждения Краснодарского края "Комитет по лесу" через точку 242 до точки 243;

19) от точки 243 в юго-восточном направлении на расстояние 105 м по юго-восточной границе квартала № 11 Черниговского участкового лесничества Апшеронского лесничества — филиала государственного казенного учреждения Краснодарского края "Комитет по лесу" через точку 244 до точки 245;

20) от точки 245 в юго-западном направлении на расстояние 464 м по юго-восточной границе квартала № 11 Черниговского участкового лесничества Апшеронского лесничества — филиала государственного казенного учреждения Краснодарского края "Комитет по лесу" через точки 246 и 247 до точки 248;

21) от точки 248 в юго-восточном направлении на расстояние 308 м по северо-восточной границе квартала № 11 Черниговского участкового лесничества Апшеронского лесничества — филиала государственного казенного учреждения Краснодарского края "Комитет по лесу" через точку 249 до точки 250;

22) от точки 250 в северо-восточном направлении на расстояние 193 м по северо-восточной границе квартала № 11 Черниговского участкового лесничества Апшеронского лесничества — филиала государственного казенного учреждения Краснодарского края "Комитет по лесу" до точки 251;

23) от точки 251 в юго-восточном направлении на расстояние 453 м по юго-западной границе квартала № 11 Черниговского участкового лесничества Апшеронского лесничества — филиала государственного казенного учреждения Краснодарского края "Комитет по лесу" через точки 252—254 до точки 255;

24) от точки 255 в юго-восточном направлении на расстояние 283 м по северо-восточной границе квартала № 11 Черниговского участкового лесничества Апшеронского лесничества — филиала государственного казенного учреждения Краснодарского края "Комитет по лесу" до точки 256;

25) от точки 256 в юго-западном направлении на расстояние 818 м по северо-западной границе квартала № 11 Черниговского участкового лесничества Апшеронского лесничества — филиала государственного казенного учреждения Краснодарского края "Комитет по лесу" через точки 257 и 258 до точки 259;

26) от точки 259 в юго-западном направлении на расстояние 89 м по северо-западной границе квартала № 11 Черниговского участкового лесничества Апшеронского лесничества — филиала государственного казенного учреждения Краснодарского края "Комитет по лесу" до точки 260;

27) от точки 260 в юго-восточном направлении на расстояние 996 м по северо-восточной границе квартала № 11 Черниговского участкового лесничества Апшеронского лесничества — филиала государственного казенного учреждения Краснодарского края "Комитет по лесу" через точки 261 и 262 до точки 263;

28) от точки 263 ломаной линией в юго-западном направлении на расстояние 1197 м по северо-западной границе квартала № 15 Черниговского участкового лесничества Апшеронского лесничества — филиала государственного казенного учреждения Краснодарского края "Комитет по лесу" через точки 264—266 до точки 267;

29) от точки 267 ломаной линией в юго-западном направлении на расстояние 562 м по северо-восточной границе квартала № 15 Черниговского участкового лесничества Апшеронского лесничества — филиала государственного казенного учреждения Краснодарского края "Комитет по лесу" через точку 268 до точки 269;

30) от точки 269 ломаной линией в юго-западном направлении на расстояние 140 м по северо-западной границе квартала № 15 Черниговского участкового лесничества Апшеронского лесничества — филиала государственного казенного учреждения Краснодарского края "Комитет по лесу" через точку 270 до точки 271;

31) от точки 271 в северо-западном направлении на расстояние 853 м по юго-западной границе квартала № 15 Черниговского участкового лесничества Апшеронского лесничества — филиала государственного казенного учреждения Краснодарского края "Комитет по лесу" через точки 272 и 273 до точки 274;

32) от точки 274 в юго-западном направлении на расстояние 1601 м по северо-западной границе квартала № 25 Черниговского участкового лесничества Апшеронского лесничества — филиала государственного казенного учреждения Краснодарского края "Комитет по лесу" до точки 275;

33) от точки 275 в юго-западном направлении на расстояние 2508 м по юго-восточной границе квартала № 24 Черниговского участкового лесниче-

ства Апшеронского лесничества — филиала государственного казенного учреждения Краснодарского края "Комитет по лесу" до точки 276;

34) от точки 276 в северо-западном направлении на расстояние 1732 м по юго-западной границе кварталов № 24, 23 Черниговского участкового лесничества Апшеронского лесничества — филиала государственного казенного учреждения Краснодарского края "Комитет по лесу" до точки 277;

35) от точки 277 в юго-западном направлении на расстояние 513 м по северо-западной границе квартала № 21 Маратукского участкового лесничества Апшеронского лесничества — филиала государственного казенного учреждения Краснодарского края "Комитет по лесу" до точки 278;

36) от точки 278 в юго-западном направлении на расстояние 926 м по северо-западной границе квартала № 21 Маратукского участкового лесничества Апшеронского лесничества — филиала государственного казенного учреждения Краснодарского края "Комитет по лесу" до точки 300;

37) от точки 300 в юго-западном направлении на расстояние 2054 м по юго-восточной границе квартала № 21 Маратукского участкового лесничества Апшеронского лесничества — филиала государственного казенного учреждения Краснодарского края "Комитет по лесу" через точки 199—187 до точки 186;

38) от точки 186 в юго-западном направлении на расстояние 347 м по северо-восточной границе квартала № 20 Маратукского участкового лесничества Апшеронского лесничества — филиала государственного казенного учреждения Краснодарского края "Комитет по лесу" до точки 185;

39) от точки 185 в юго-восточном направлении на расстояние 558 м по северо-восточной границе квартала № 30 Маратукского участкового лесничества Апшеронского лесничества — филиала государственного казенного учреждения Краснодарского края "Комитет по лесу" до точки 184;

40) от точки 184 в юго-западном направлении на расстояние 375 м по юго-восточной границе квартала № 30 Маратукского участкового лесничества Апшеронского лесничества — филиала государственного казенного учреждения Краснодарского края "Комитет по лесу" до точки 183;

41) от точки 183 в юго-восточном направлении на расстояние 551 м по северо-восточной границе квартала № 30 Маратукского участкового лесничества Апшеронского лесничества — филиала государственного казенного учреждения Краснодарского края "Комитет по лесу" до точки 182;

42) от точки 182 в северо-восточном направлении на расстояние 895 м по северо-западной границе квартала № 30 Маратукского участкового лесничества Апшеронского лесничества — филиала государственного казенного учреждения Краснодарского края "Комитет по лесу" через точку 181 до точки 180;

43) от точки 180 в юго-восточном направлении на расстояние 373 м по северо-восточной границе квартала № 30 Маратукского участкового лесничества Апшеронского лесничества — филиала государственного казенного учреждения Краснодарского края "Комитет по лесу" до точки 179;

44) от точки 179 ломаной линией в северо-восточном направлении на расстояние 1025 м по северо-западной границе квартала № 30 Маратукского участкового лесничества Апшеронского лесничества — филиала государственного казенного учреждения Краснодарского края "Комитет по лесу" через точку 178 до точки 177;

45) от точки 177 в юго-восточном направлении на расстояние 237 м по северо-восточной границе квартала № 30 Маратукского участкового лесничества Апшеронского лесничества — филиала государственного казенного учреждения Краснодарского края "Комитет по лесу" до точки 176;

46) от точки 176 в юго-восточном направлении на расстояние 1213 м по северо-западной границе квартала № 30 Маратукского участкового лесничества Апшеронского лесничества — филиала государственного казенного учреждения Краснодарского края "Комитет по лесу" до точки 175;

47) от точки 175 в юго-восточном направлении на расстояние 266 м по северо-восточной границе квартала № 30 Маратукского участкового лесничества Апшеронского лесничества — филиала государственного казенного учреждения Краснодарского края "Комитет по лесу" до точки 174;

48) от точки 174 в юго-западном направлении на расстояние 3088 м по северо-западной границе квартала № 30 Маратукского участкового лесничества Апшеронского лесничества — филиала государственного казенного учреждения Краснодарского края "Комитет по лесу" до узловой точки 180\*.

4. Граница Нефтегорского городского поселения Апшеронского муниципального района Краснодарского края по смежеству с Черниговским сельским поселением Апшеронского муниципального района Краснодарского края проходит:

1) от узловой точки 180\*, расположенной на стыке границ Черниговского сельского поселения Апшеронского муниципального района Краснодарского края, Новополянского сельского поселения Апшеронского муниципального района Краснодарского края, Нефтегорского городского поселения Апшеронского муниципального района Краснодарского края и находящейся на расстоянии 4069 м северо-западнее с. Черниговское Черниговского сельского поселения Апшеронского муниципального района Краснодарского края, 7220 м юго-западнее пос. Новые Поляны Новополянского сельского поселения Апшеронского муниципального района Краснодарского края в юго-западном направлении на расстояние 1277 м, по юго-восточной границе квартала № 30 Маратукского участкового лесничества Апшеронского лесничества — филиала государственного казенного учреждения Краснодарского края "Комитет по лесу" через точку 181 до точки 182;

2) от точки 182 в северо-западном направлении на расстояние 1975 м по северо-восточной границе квартала № 29 Маратукского участкового лесничества Апшеронского лесничества — филиала государственного казенного учреждения Краснодарского края "Комитет по лесу" до точки 183;

3) от точки 183 в северо-западном направлении на расстояние 787 м по северо-восточной границе квартала № 29 Маратукского участкового лесничества Апшеронского лесничества — филиала государственного казенного учреждения Краснодарского края "Комитет по лесу" до точки 184;

4) от точки 184 в северном направлении на расстояние 1900 м по западной границе квартала № 20 Маратукского участкового лесничества Апшеронского лесничества — филиала государственного казенного учреждения Краснодарского края "Комитет по лесу" до точки 185;

5) от точки 185 в юго-западном направлении на расстояние 200 м по юго-восточной границе квартала № 10 Маратукского участкового лесничества Апшеронского лесничества — филиала государственного казенного учреждения Краснодарского края "Комитет по лесу" до точки 186;

6) от точки 186 в северо-западном направлении на расстояние 1900 м по северо-восточной границе квартала № 18 Маратукского участкового лесничества Апшеронского лесничества — филиала государственного казенного учреждения Краснодарского края "Комитет по лесу" до точки 187;

7) от точки 187 в северо-восточном направлении на расстояние 200 м по юго-восточной границе квартала № 13 Маратукского участкового лесничества Апшеронского лесничества — филиала государственного казенного учреждения Краснодарского края "Комитет по лесу" до точки 188;

8) от точки 188 в северо-западном направлении на расстояние 900 м по северо-восточной границе квартала № 13 Маратукского участкового лесничества Апшеронского лесничества — филиала государственного казенного учреждения Краснодарского края "Комитет по лесу" до точки 189;

9) от точки 189 в юго-западном направлении на расстояние 4685 м по северо-западной границе кварталов № 13, 16 Маратукского участкового лесничества Апшеронского лесничества — филиала государственного казенного учреждения Краснодарского края "Комитет по лесу" до точки 190;

10) от точки 190 в северо-западном направлении на расстояние 1132 м по северо-восточной границе квартала № 25 Маратукского участкового лесничества Апшеронского лесничества — филиала государственного казенного учреждения Краснодарского края "Комитет по лесу" до точки 191;

11) от точки 191 в юго-западном направлении на расстояние 1465 м по северо-западной границе квартала № 25 Маратукского участкового лесничества

Апшеронского лесничества — филиала государственного казенного учреждения Краснодарского края "Комитет по лесу" до точки 192;

12) от точки 192 в северо-западном направлении на расстояние 1285 м по северо-восточной границе квартала № 24 Маратукского участкового лесничества Апшеронского лесничества — филиала государственного казенного учреждения Краснодарского края "Комитет по лесу" до точки 193;

13) от точки 193 в юго-западном направлении на расстояние 1196 м по северо-западной границе квартала № 24 Маратукского участкового лесничества Апшеронского лесничества — филиала государственного казенного учреждения Краснодарского края "Комитет по лесу" до точки 194;

14) от точки 194 в северо-западном направлении на расстояние 854 м по северо-восточной границе квартала № 31 Маратукского участкового лесничества Апшеронского лесничества — филиала государственного казенного учреждения Краснодарского края "Комитет по лесу" до узловой точки 110\*.

5. Граница Нефтегорского городского поселения Апшеронского муниципального района Краснодарского края по смежеству с муниципальным образованием Туапсинский муниципальный округ Краснодарского края проходит:

1) от узловой точки 110\*, расположенной на стыке границ Черниговского сельского поселения Апшеронского муниципального района Краснодарского края, Нефтегорского городского поселения Апшеронского муниципального района Краснодарского края, муниципального образования Туапсинский муниципальный округ Краснодарского края и находящейся на расстоянии 9782 м северо-западнее хут. Кушинка Черниговского сельского поселения Апшеронского муниципального района Краснодарского края, 12068 м юго-западнее пгт Нефтегорск Нефтегорского городского поселения Апшеронского муниципального района Краснодарского края, в северо-западном направлении на расстояние 1894 м по северо-восточной границе квартала № 31 Маратукского участкового лесничества Апшеронского лесничества — филиала государственного казенного учреждения Краснодарского края "Комитет по лесу" до точки 118;



2) от точки 118 в западном направлении на расстояние 419 м по юго-восточной границе квартала № 38 Тубинского участкового лесничества Апшеронского лесничества — филиала государственного казенного учреждения Краснодарского края "Комитет по лесу" до точки 120;

3) от точки 120 в юго-западном направлении на расстояние 1046 м по юго-восточной границе квартала № 38 Тубинского участкового лесничества Апшеронского лесничества — филиала государственного казенного учреждения Краснодарского края "Комитет по лесу" до узловой точки 126\*.

---

\* Узловые точки границ Нефтегорского городского поселения Апшеронского муниципального района Краснодарского края."

# Приложение 7

к Закону Краснодарского края "О внесении изменений в Закон Краснодарского края "Об установлении границ муниципального образования Апшеронский район, наделении его статусом муниципального района, образовании в его составе муниципальных образований — городских и сельских поселений — и установлении их границ"

## "Приложение 7

к Закону Краснодарского края "Об установлении границ муниципального образования Апшеронский муниципальный район Краснодарского края, наделении его статусом муниципального района, образовании в его составе муниципальных образований — городских и сельских поселений — и установлении их границ"

### КАРТА-СХЕМА границ Хадзыженского городского поселения Апшеронского муниципального района Краснодарского края



#### Описание смежных границ:

- 201\* — 383\* — земли Куринского сельского поселения
- 383\* — 9\* — земли Кабардинского сельского поселения
- 9\* — 8\* — земли Кубанского сельского поселения
- 8\* — 120\* — земли Апшеронского городского поселения
- 120\* — 126\* — земли Нефтегорского городского поселения
- 126\* — 201\* — земли муниципального образования Туапсинский муниципальный округ Краснодарского края

## Приложение 8

к Закону Краснодарского края

"О внесении изменений в Закон Краснодарского края "Об установлении границ муниципального образования Апшеронский район, наделении его статусом муниципального района, образовании в его составе муниципальных образований — городских и сельских поселений — и установлении их границ"

## "Приложение 8

к Закону Краснодарского края

"Об установлении границ муниципального образования Апшеронский муниципальный район Краснодарского края, наделении его статусом муниципального района, образовании в его составе муниципальных образований — городских и сельских поселений — и установлении их границ"

### **Описание**

#### **границ Хадыженского городского поселения Апшеронского муниципального района Краснодарского края**

1. Граница Хадыженского городского поселения Апшеронского муниципального района Краснодарского края по смежеству с Куринским сельским поселением Апшеронского муниципального района Краснодарского края проходит:

1) от узловой точки 201\*, расположенной на стыке границ Хадыженского городского поселения Апшеронского муниципального района Краснодарского края, Куринского сельского поселения Апшеронского муниципального района Краснодарского края и муниципального образования Туапсинский муниципальный округ Краснодарского края и находящейся на расстоянии 46 м юго-восточнее хут. Старый Куринский Куринского сельского поселения Апшеронского муниципального района Краснодарского края, ломаной линией в северо-восточном

направлении на расстояние 3300 м по северо-западной границе кварталов № 57, 55 Хадыженского участкового лесничества Апшеронского лесничества — филиала государственного казенного учреждения Краснодарского края "Комитет по лесу" до точки 224;

2) от точки 224 ломаной линией в северо-восточном направлении на расстояние 1500 м по северо-западной границе кварталов № 53, 51 Хадыженского участкового лесничества Апшеронского лесничества — филиала государственного казенного учреждения Краснодарского края "Комитет по лесу" до точки 241;

3) от точки 241 в юго-восточном направлении на расстояние 131 м по северо-восточной границе квартала № 51 Хадыженского участкового лесничества Апшеронского лесничества — филиала государственного казенного учреждения Краснодарского края "Комитет по лесу" до точки 242;

4) от точки 242 ломаной линией в северо-восточном направлении на расстояние 948 м по северо-западной границе квартала № 49 Хадыженского участкового лесничества Апшеронского лесничества — филиала государственного казенного учреждения Краснодарского края "Комитет по лесу", пересекая балку Грязная, до точки 245;

5) от точки 245 в северном направлении на расстояние 181 м по западной границе квартала № 49 Хадыженского участкового лесничества Апшеронского лесничества — филиала государственного казенного учреждения Краснодарского края "Комитет по лесу" до точки 247;

6) от точки 247 в юго-западном направлении на расстояние 88 м по северо-западной границе квартала № 49 Хадыженского участкового лесничества Апшеронского лесничества — филиала государственного казенного учреждения Краснодарского края "Комитет по лесу" до точки 248;

7) от точки 248 в северо-западном направлении на расстояние 74 м по юго-западной границе квартала № 49 Хадыженского участкового лесничества Апшеронского лесничества — филиала государственного казенного учреждения Краснодарского края "Комитет по лесу" до точки 249;

8) от точки 249 в северном направлении на расстояние 1302 м по западной границе кварталов № 49, 47 Хадыженского участкового лесничества Апшеронского лесничества — филиала государственного казенного учреждения Краснодарского края "Комитет по лесу" до точки 261;

9) от точки 261 в юго-восточном направлении на расстояние 546 м по северо-восточной границе квартала № 47 Хадыженского участкового лесничества Апшеронского лесничества — филиала государственного казенного учреждения Краснодарского края "Комитет по лесу" до точки 265;

10) от точки 265 в северо-восточном направлении на расстояние 677 м по северо-западной границе квартала № 46 Хадыженского участкового лесничества Апшеронского лесничества — филиала государственного казенного учреждения Краснодарского края "Комитет по лесу", вдоль правого берега реки Пшиш до точки 267;

11) от точки 267 в юго-восточном направлении на расстояние 109 м по северо-восточной границе квартала № 46 Хадыженского участкового лесничества Апшеронского лесничества — филиала государственного казенного учреждения Краснодарского края "Комитет по лесу" до точки 268;

12) от точки 268 в северо-восточном направлении на расстояние 1006 м по северо-западной границе квартала № 46 Хадыженского участкового лесничества Апшеронского лесничества — филиала государственного казенного учреждения Краснодарского края "Комитет по лесу" до точки 269;

13) от точки 269 в юго-восточном направлении на расстояние 125 м по северо-восточной границе квартала № 46 Хадыженского участкового лесничества Апшеронского лесничества — филиала государственного казенного учреждения Краснодарского края "Комитет по лесу" до точки 270;

14) от точки 270 в северо-восточном направлении на расстояние 111 м по северо-западной границе квартала № 46 Хадыженского участкового лесничества Апшеронского лесничества — филиала государственного казенного учреждения Краснодарского края "Комитет по лесу" до точки 271;

15) от точки 271 ломаной линией в юго-восточном направлении на расстояние 1181 м по северо-восточной границе квартала № 46 Хадыженского участкового лесничества Апшеронского лесничества — филиала государственного казенного учреждения Краснодарского края "Комитет по лесу" до точки 287;

16) от точки 287 в западном направлении на расстояние 258 м по северной границе квартала № 46 Хадыженского участкового лесничества Апшеронского лесничества — филиала государственного казенного учреждения Краснодарского края "Комитет по лесу", пересекая реку Пшиш, до точки 289;

17) от точки 289 ломаной линией в северо-восточном направлении на расстояние 2258 м по западной границе кварталов № 19, 20 Хадыженского участкового лесничества Апшеронского лесничества — филиала государственного казенного учреждения Краснодарского края "Комитет по лесу" до точки 311;

18) от точки 311 в северо-западном направлении на расстояние 1168 м, северо-восточнее границы пос. Станционный Куринского сельского поселения Апшеронского муниципального района Краснодарского края, пересекая полосу отвода автомобильной дороги г. Майкоп — г. Туапсе (км 71 + 550), полосу отвода Северо-Кавказской железной дороги — филиала ОАО "РЖД" направления г. Армавир — г. Туапсе (км 174 + 350), до точки 317;

19) от точки 317 в северо-восточном направлении на расстояние 928 м по юго-восточной границе квартала № 17 Хадыженского участкового лесничества Апшеронского лесничества — филиала государственного казенного учреждения Краснодарского края "Комитет по лесу" до точки 322;

20) от точки 322 ломаной линией в юго-западном направлении на расстояние 1916 м по северной границе квартала № 17 Хадыженского участкового лесничества Апшеронского лесничества — филиала государственного казенного учреждения Краснодарского края "Комитет по лесу" до точки 349;

21) от точки 349 ломаной линией в юго-восточном направлении на расстояние 597 м по западной границе квартала № 16 Хадыженского участкового лесничества Апшеронского лесничества — филиала государственного казенного учреждения Краснодарского края "Комитет по лесу" до точки 359;

22) от точки 359 в северном направлении на расстояние 178 м по восточной границе квартала № 16 Хадыженского участкового лесничества Апшеронского лесничества — филиала государственного казенного учреждения Краснодарского края "Комитет по лесу" до точки 360;

23) от точки 360 в юго-западном направлении на расстояние 967 м по северной границе кварталов № 16, 15 Хадыженского участкового лесничества Апшеронского лесничества — филиала государственного казенного учреждения Краснодарского края "Комитет по лесу" до точки 377;

24) от точки 377 в северо-западном направлении на расстояние 516 м по северо-восточной границе квартала № 9 Хадыженского участкового лесничества Апшеронского лесничества — филиала государственного казенного учреждения Краснодарского края "Комитет по лесу" до узловой точки 383\*.

2. Граница Хадыженского городского поселения Апшеронского муниципального района Краснодарского края по смежеству с Кабардинским сельским поселением Апшеронского муниципального района Краснодарского края проходит:

1) от узловой точки 383\*, расположенной на стыке границ Хадыженского городского поселения Апшеронского муниципального района Краснодарского края, Куринского сельского поселения Апшеронского муниципального района Краснодарского края и Кабардинского сельского поселения Апшеронского муниципального района Краснодарского края, 5071 м западнее г. Хадыженск Хадыженского городского поселения Апшеронского муниципального района Краснодарского края, в северо-восточном направлении на расстояние 555 м до точки 386;

2) от точки 386 в юго-восточном направлении на расстояние 345 м до точки 389;

3) от точки 389 в северо-восточном направлении на расстояние 369 м до точки 392;

4) от точки 392 в юго-восточном направлении на расстояние 910 м по юго-западной границе полосы отвода автомобильной дороги г. Хадыженск — г. Горячий Ключ до точки 401;

5) от точки 401 в северо-восточном направлении на расстояние 776 м, пересекая полосу отвода автомобильной дороги г. Хадыженск — г. Горячий Ключ (км 6 + 982), до точки 402;

6) от точки 402 ломаной линией в юго-восточном направлении на расстояние 3269 м до точки 405;

7) от точки 405 ломаной линией в северо-восточном направлении на расстояние 1516 м по юго-западной границе Маратукского участкового лесничества Апшеронского лесничества — филиала государственного казенного учреждения Краснодарского края "Комитет по лесу" до точки 417;

8) от точки 417 в восточном направлении на расстояние 375 м по южной границе Маратукского участкового лесничества Апшеронского лесничества — филиала государственного казенного учреждения Краснодарского края "Комитет по лесу", пересекая реку Пшиш, до точки 419;

9) от точки 419 ломаной линией в юго-восточном направлении на расстояние 3480 м по правому берегу реки Пшиш до точки 458;

10) от точки 458 ломаной линией в юго-восточном направлении на расстояние 1870 м по западной границе Маратукского участкового лесничества Апшеронского лесничества — филиала государственного казенного учреждения Краснодарского края "Комитет по лесу" до точки 482;

11) от точки 482 ломаной линией в восточном направлении на расстояние 995 м до точки 492;

12) от точки 492 в северо-восточном направлении на расстояние 141 м до точки 493;

13) от точки 493 в северо-западном направлении на расстояние 107 м до точки 494;

14) от точки 494 в северо-восточном направлении на расстояние 2214 м до точки 501;

15) от точки 501 в юго-западном направлении на расстояние 241 м до точки 504;



16) от точки 504 в юго-восточном направлении на расстояние 481 м до точки 505;

17) от точки 505 ломаной линией в юго-восточном направлении на расстояние 1329 м до точки 514;

18) от точки 514 в северо-восточном направлении на расстояние 2093 м по северо-западной границе квартала № 24 Маратукского участкового лесничества Апшеронского лесничества — филиала государственного казенного учреждения Краснодарского края "Комитет по лесу" до точки 524;

19) от точки 524 ломаной линией в северо-восточном направлении на расстояние 3600 м до узловой точки 9\*.

3. Граница Хадыженского городского поселения Апшеронского муниципального района Краснодарского края по смежеству с Кубанским сельским поселением Апшеронского муниципального района Краснодарского края проходит от узловой точки 9\*, расположенной на стыке границ Хадыженского городского поселения Апшеронского муниципального района Краснодарского края, Кубанского сельского поселения Апшеронского муниципального района Краснодарского края и Кабардинского сельского поселения Апшеронского муниципального района Краснодарского края и находящейся на расстоянии 3398 м западнее хут. Малько Кубанского сельского поселения Апшеронского муниципального района Краснодарского края, в юго-восточном направлении на расстояние 1982 м по юго-западной границе квартала № 32 Апшеронского участкового лесничества Апшеронского лесничества — филиала государственного казенного учреждения Краснодарского края "Комитет по лесу" до узловой точки 8\*.

4. Граница Хадыженского городского поселения Апшеронского муниципального района Краснодарского края по смежеству с Апшеронским городским поселением Апшеронского муниципального района Краснодарского края проходит от узловой точки 8\*, расположенной на стыке границ Хадыженского городского поселения Апшеронского муниципального района Краснодарского края, Апшеронского городского поселения Апшеронского муниципального района

Краснодарского края и Кубанского сельского поселения Апшеронского муниципального района Краснодарского края и находящейся на расстоянии 3976 м юго-западнее хут. Малько Кубанского сельского поселения Апшеронского муниципального района Краснодарского края, в юго-восточном направлении на расстояние 2536 м по левой обочине полосы отвода полевой дороги через точки 118 и 119 до узловой точки 120\*.

5. Граница Хадыженского городского поселения Апшеронского муниципального района Краснодарского края по смежеству с Нефтегорским сельским поселением Апшеронского муниципального района Краснодарского края проходит:

1) от узловой точки 120\*, расположенной на стыке границ Хадыженского городского поселения Апшеронского муниципального района Краснодарского края, Апшеронского городского поселения Апшеронского муниципального района Краснодарского края и Нефтегорского городского поселения Апшеронского муниципального района Краснодарского края и находящейся на расстоянии 2654 м северо-восточнее г. Апшеронск Апшеронского городского поселения Апшеронского муниципального района Краснодарского края, в юго-западном направлении на расстояние 1669 м по северо-западной границе квартала № 2 Маратукского участкового лесничества Апшеронского лесничества — филиала государственного казенного учреждения Краснодарского края "Комитет по лесу" до точки 126;

2) от точки 126 в юго-западном направлении на расстояние 101 м по юго-восточной границе квартала № 2 Маратукского участкового лесничества Апшеронского лесничества — филиала государственного казенного учреждения Краснодарского края "Комитет по лесу" до точки 127;

3) от точки 127 в юго-восточном направлении на расстояние 101 м по северо-западной границе квартала № 2 Маратукского участкового лесничества Апшеронского лесничества — филиала государственного казенного учреждения Краснодарского края "Комитет по лесу" до точки 128;

4) от точки 128 в юго-западном направлении на расстояние 2049 м по юго-восточной границе квартала № 2 Маратукского участкового лесничества Апшеронского лесничества — филиала государственного казенного учреждения Краснодарского края "Комитет по лесу" до точки 133;

5) от точки 133 в западном направлении на расстояние 927 м по северо-западной границе квартала № 7 Маратукского участкового лесничества Апшеронского лесничества — филиала государственного казенного учреждения Краснодарского края "Комитет по лесу" до точки 140;

6) от точки 140 в северо-западном направлении на расстояние 1040 м по юго-западной границе квартала № 6 Маратукского участкового лесничества Апшеронского лесничества — филиала государственного казенного учреждения Краснодарского края "Комитет по лесу" до точки 148;

7) от точки 148 в юго-западном направлении на расстояние 729 м по юго-восточной границе квартала № 5 Маратукского участкового лесничества Апшеронского лесничества — филиала государственного казенного учреждения Краснодарского края "Комитет по лесу" до точки 154;

8) от точки 154 в юго-восточном направлении на расстояние 5235 м по южной границе кварталов № 5, 4 и по северо-восточной границе кварталов № 12, 15 Маратукского участкового лесничества Апшеронского лесничества — филиала государственного казенного учреждения Краснодарского края "Комитет по лесу" до точки 190;

9) от точки 190 в северо-западном направлении на расстояние 586 м по юго-западной границе квартала № 15 Маратукского участкового лесничества Апшеронского лесничества — филиала государственного казенного учреждения Краснодарского края "Комитет по лесу" до точки 198;

10) от точки 198 в северо-западном направлении на расстояние 330 м по юго-западной границе квартала № 15 Маратукского участкового лесничества Апшеронского лесничества — филиала государственного казенного учреждения Краснодарского края "Комитет по лесу" до точки 200;

11) от точки 200 в юго-западном направлении на расстояние 181 м по юго-восточной границе квартала № 15 Маратукского участкового лесничества Апшеронского лесничества — филиала государственного казенного учреждения Краснодарского края "Комитет по лесу" до точки 202;

12) от точки 202 в северо-западном направлении на расстояние 939 м по юго-западной границе квартала № 15 Маратукского участкового лесничества Апшеронского лесничества — филиала государственного казенного учреждения Краснодарского края "Комитет по лесу" до точки 212;

13) от точки 212 в северо-восточном направлении на расстояние 167 м по юго-западной границе квартала № 15 Маратукского участкового лесничества Апшеронского лесничества — филиала государственного казенного учреждения Краснодарского края "Комитет по лесу" до точки 214;

14) от точки 214 в северо-западном направлении на расстояние 332 м по юго-западной границе квартала № 11 Маратукского участкового лесничества Апшеронского лесничества — филиала государственного казенного учреждения Краснодарского края "Комитет по лесу" до точки 216;

15) от точки 216 в юго-восточном направлении на расстояние 950 м по юго-восточной границе квартала № 11 и северо-восточной границе квартала № 16 Маратукского участкового лесничества Апшеронского лесничества — филиала государственного казенного учреждения Краснодарского края "Комитет по лесу" до точки 223;

16) от точки 223 в юго-восточном направлении на расстояние 603 м по северо-восточной границе квартала № 16 Маратукского участкового лесничества Апшеронского лесничества — филиала государственного казенного учреждения Краснодарского края "Комитет по лесу" до точки 228;

17) от точки 228 в северо-восточном направлении на расстояние 1238 м по северо-западной границе кварталов № 16, 17 Маратукского участкового лесничества Апшеронского лесничества — филиала государственного казенного учреждения Краснодарского края "Комитет по лесу" до точки 240;

18) от точки 240 в северо-восточном направлении на расстояние 633 м по северо-западной границе квартала № 17 Маратукского участкового лесничества Апшеронского лесничества — филиала государственного казенного учреждения Краснодарского края "Комитет по лесу" до точки 245;

19) от точки 245 в юго-западном направлении на расстояние 769 м по северо-восточной границе квартала № 17 Маратукского участкового лесничества Апшеронского лесничества — филиала государственного казенного учреждения Краснодарского края "Комитет по лесу" до точки 252;

20) от точки 252 в юго-восточном направлении на расстояние 456 м по северо-восточной границе квартала № 17 Маратукского участкового лесничества Апшеронского лесничества — филиала государственного казенного учреждения Краснодарского края "Комитет по лесу" до точки 254;

21) от точки 254 в юго-западном направлении на расстояние 283 м по юго-восточной границе квартала № 17 Маратукского участкового лесничества Апшеронского лесничества — филиала государственного казенного учреждения Краснодарского края "Комитет по лесу" до точки 256;

22) от точки 256 в юго-восточном направлении на расстояние 160 м по юго-восточной границе квартала № 17 Маратукского участкового лесничества Апшеронского лесничества — филиала государственного казенного учреждения Краснодарского края "Комитет по лесу" до точки 259;

23) от точки 259 ломаной линией в юго-западном направлении на расстояние 10907 м по середине реки Туха через точки 260—466 до узловой точки 126\*.

6. Граница Хадыженского городского поселения Апшеронского муниципального района Краснодарского края по смежеству с муниципальным образованием Туапсинский муниципальный округ Краснодарского края проходит:

1) от узловой точки 126\*, расположенной на стыке границ Хадыженского городского поселения Апшеронского муниципального района Краснодарского края, Нефтегорского городского поселения Апшеронского муниципального района Краснодарского края и муниципального образования Туапсинский муницип-

пальный округ Краснодарского края, находящейся на расстоянии 7968 м северо-восточнее хут. Травалев Хадыженского городского поселения Апшеронского муниципального района Краснодарского края, 11220 м северо-западнее пгт Нефтегорск Нефтегорского городского поселения Апшеронского муниципального района Краснодарского края, в юго-западном направлении на расстояние 231 м по юго-восточной границе квартала № 38 Маратукского участкового лесничества Апшеронского лесничества — филиала государственного казенного учреждения Краснодарского края "Комитет по лесу" до точки 127;

2) от точки 127 в северо-западном направлении на расстояние 2158 м по юго-западной границе квартала № 38 Тубинского участкового лесничества Апшеронского лесничества — филиала государственного казенного учреждения Краснодарского края "Комитет по лесу" до точки 137;

3) от точки 137 в западном направлении на расстояние 155 м по юго-западной границе квартала № 38 Тубинского участкового лесничества Апшеронского лесничества — филиала государственного казенного учреждения Краснодарского края "Комитет по лесу" до точки 138;

4) от точки 138 в юго-западном направлении на расстояние 754 м по юго-западной границе квартала № 38 Тубинского участкового лесничества Апшеронского лесничества — филиала государственного казенного учреждения Краснодарского края "Комитет по лесу" до точки 140;

5) от точки 140 в северо-западном направлении на расстояние 347 м по юго-западной границе квартала № 65 Хадыженского участкового лесничества Апшеронского лесничества — филиала государственного казенного учреждения Краснодарского края "Комитет по лесу" до точки 141;

6) от точки 141 в северо-восточном направлении на расстояние 329 м по северо-западной границе квартала № 65 Хадыженского участкового лесничества Апшеронского лесничества — филиала государственного казенного учреждения Краснодарского края "Комитет по лесу" до точки 142;

7) от точки 142 в северном направлении на расстояние 111 м по восточной границе квартала № 65 Хадыженского участкового лесничества Апшеронского

лесничества — филиала государственного казенного учреждения Краснодарского края "Комитет по лесу" до точки 143;

8) от точки 143 в северо-восточном направлении на расстояние 170 м по северо-восточной границе квартала № 65 Хадыженского участкового лесничества Апшеронского лесничества — филиала государственного казенного учреждения Краснодарского края "Комитет по лесу" до точки 144 (отметка 878,0 м);

9) от точки 144 в северо-западном направлении на расстояние 2480 м по юго-западной границе квартала № 64 Хадыженского участкового лесничества Апшеронского лесничества — филиала государственного казенного учреждения Краснодарского края "Комитет по лесу" до точки 149;

10) от точки 149 в юго-западном направлении на расстояние 84 м по юго-восточной границе квартала № 64 Хадыженского участкового лесничества Апшеронского лесничества — филиала государственного казенного учреждения Краснодарского края "Комитет по лесу" до точки 150;

11) от точки 150 в северо-западном направлении на расстояние 524 м по юго-западной границе квартала № 55 Хадыженского участкового лесничества Апшеронского лесничества — филиала государственного казенного учреждения Краснодарского края "Комитет по лесу" до точки 154 (отметка 801,6 м);

12) от точки 154 в северо-восточном направлении на расстояние 805 м по северо-западной границе квартала № 53 Хадыженского участкового лесничества Апшеронского лесничества — филиала государственного казенного учреждения Краснодарского края "Комитет по лесу" до точки 155;

13) от точки 155 в северо-западном направлении на расстояние 539 м по юго-восточной границе квартала № 53 Хадыженского участкового лесничества Апшеронского лесничества — филиала государственного казенного учреждения Краснодарского края "Комитет по лесу" до точки 156 (отметка 800,5 м);

14) от точки 156 в северо-восточном направлении на расстояние 1489 м по северо-западной границе квартала № 53 Хадыженского участкового лесничества Апшеронского лесничества — филиала государственного казенного учреждения Краснодарского края "Комитет по лесу" до точки 162;

15) от точки 162 в северо-западном направлении на расстояние 295 м по юго-западной границе квартала № 44 Хадыженского участкового лесничества Апшеронского лесничества — филиала государственного казенного учреждения Краснодарского края "Комитет по лесу" до точки 165;

16) от точки 165 в юго-западном направлении на расстояние 144 м в юго-западном направлении по юго-восточной границе квартала № 44 Хадыженского участкового лесничества Апшеронского лесничества — филиала государственного казенного учреждения Краснодарского края "Комитет по лесу" до точки 167;

17) от точки 167 в юго-западном направлении на расстояние 56 м по юго-восточной границе квартала № 44 Хадыженского участкового лесничества Апшеронского лесничества — филиала государственного казенного учреждения Краснодарского края "Комитет по лесу" до точки 168;

18) от точки 168 в северо-западном направлении на расстояние 1839 м по юго-западной границе квартала № 43 Хадыженского участкового лесничества Апшеронского лесничества — филиала государственного казенного учреждения Краснодарского края "Комитет по лесу" до точки 176 (отметка 671,1 м);

19) от точки 176 в юго-западном направлении на расстояние 60 м по юго-восточной границе квартала № 43 Хадыженского участкового лесничества Апшеронского лесничества — филиала государственного казенного учреждения Краснодарского края "Комитет по лесу" до точки 177;

20) от точки 177 в северо-западном направлении на расстояние 177 м по юго-западной границе квартала № 42 Хадыженского участкового лесничества Апшеронского лесничества — филиала государственного казенного учреждения Краснодарского края "Комитет по лесу" до точки 179;

21) от точки 179 в северном направлении на расстояние 178 м по юго-западной границе квартала № 42 Хадыженского участкового лесничества Апшеронского лесничества — филиала государственного казенного учреждения Краснодарского края "Комитет по лесу" до точки 180 (отметка 628,0 м);



22) от точки 180 в северо-западном направлении на расстояние 1247 м по юго-западной границе квартала № 42 Хадыженского участкового лесничества Апшеронского лесничества — филиала государственного казенного учреждения Краснодарского края "Комитет по лесу" до точки 186;

23) от точки 186 в северном направлении на расстояние 211 м по восточной границе квартала № 42 Хадыженского участкового лесничества Апшеронского лесничества — филиала государственного казенного учреждения Краснодарского края "Комитет по лесу" до точки 187 (отметка 625,9 м);

24) от точки 187 в северо-западном направлении на расстояние 3410 м по юго-западной границе кварталов № 42, 73, 69 Апшеронского лесничества — филиал государственного казенного учреждения Краснодарского края "Комитет по лесу", пересекая реку Пшиш, пересекая полосу отвода Северо-Кавказской железной дороги — филиала ОАО "РЖД" направления г. Армавир — г. Туапсе (км 178 + 925), полосу отвода автомобильной дороги г. Майкоп — г. Туапсе (км 83), до узловой точки 201\*.

---

\* Узловые точки границ Хадыженского городского поселения Апшеронского муниципального района Краснодарского края."

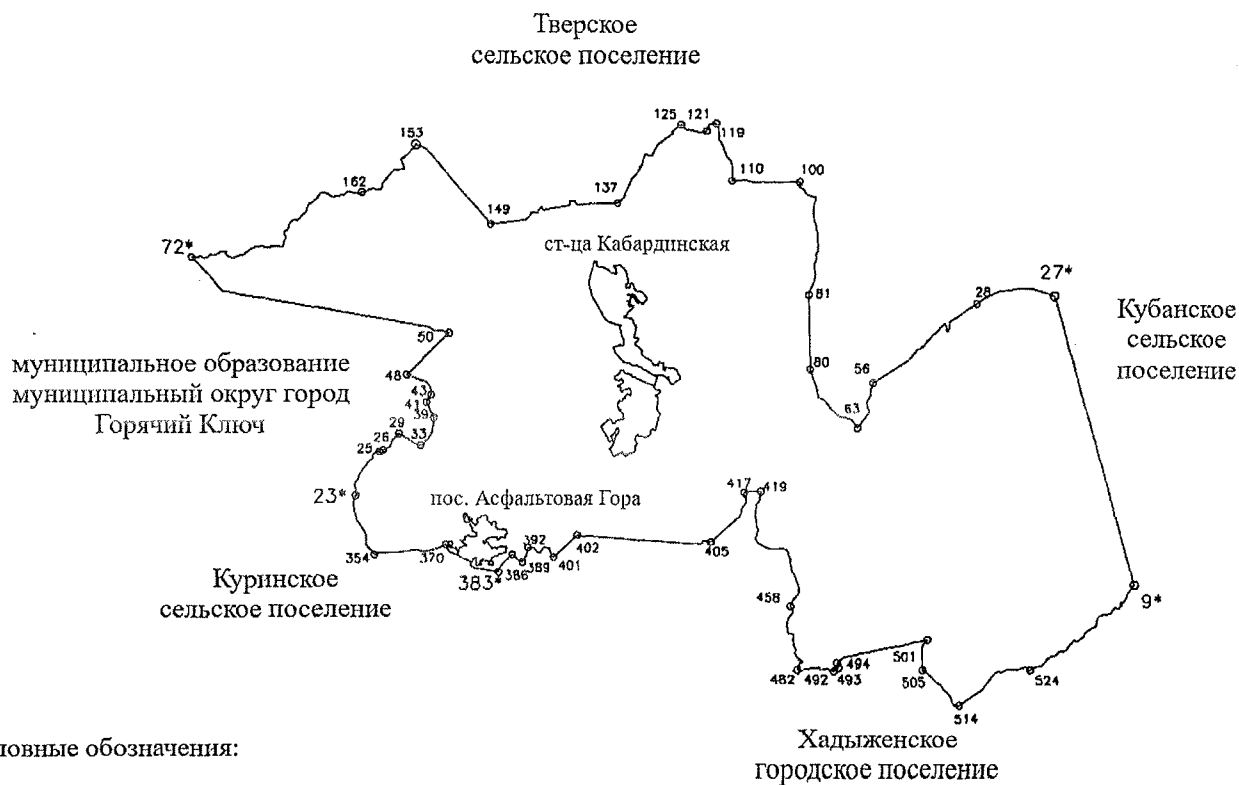
# Приложение 9

к Закону Краснодарского края "О внесении изменений в Закон Краснодарского края "Об установлении границ муниципального образования Апшеронский район, наделении его статусом муниципального района, образовании в его составе муниципальных образований — городских и сельских поселений — и установлении их границ"

## "Приложение 9

к Закону Краснодарского края "Об установлении границ муниципального образования Апшеронский муниципальный район Краснодарского края, наделении его статусом муниципального района, образовании в его составе муниципальных образований — городских и сельских поселений — и установлении их границ"

### КАРТА-СХЕМА границ Кабардинского сельского поселения Апшеронского муниципального района Краснодарского края



#### Условные обозначения:

- 23\* — узловые точки границ и их номера
- 81 — поворотные точки границ и их номера

#### Описание смежных границ:

- 72\* — 27\* — земли Тверского сельского поселения
- 27\* — 9\* — земли Кубанского сельского поселения
- 9\* — 383\* — земли Хадыженского городского поселения
- 383\* — 23\* — земли Куринского сельского поселения
- 23\* — 72\* — земли муниципального образования муниципальный округ город Горячий Ключ

Приложение 10  
к Закону Краснодарского края  
"О внесении изменений в Закон Краснодарского края "Об установлении границ муниципального образования Апшеронский район, наделении его статусом муниципального района, образовании в его составе муниципальных образований — городских и сельских поселений — и установлении их границ"

"Приложение 10  
к Закону Краснодарского края  
"Об установлении границ муниципального образования Апшеронский муниципальный район Краснодарского края, наделении его статусом муниципального района, образовании в его составе муниципальных образований — городских и сельских поселений — и установлении их границ"

**Описание  
границ Кабардинского сельского поселения  
Апшеронского муниципального района Краснодарского края**

1. Граница Кабардинского сельского поселения Апшеронского муниципального района Краснодарского края по смежеству с Тверским сельским поселением Апшеронского муниципального района Краснодарского края проходит:

1) от узловой точки 72\*, расположенной на стыке границ муниципального образования муниципальный округ город Горячий Ключ Краснодарского края, Кабардинского сельского поселения Апшеронского муниципального района Краснодарского края и Тверского сельского поселения Апшеронского муниципального района Краснодарского края и находящейся на расстоянии 9434 м западнее ст-цы Кабардинская Кабардинского сельского поселения Апшеронского муниципального района Краснодарского края, в северо-восточном направлении на расстояние 5200 м по правому берегу реки Цице до точки 162;

2) от точки 162 в северо-восточном направлении на расстояние 2100 м по юго-западной границе земель сельскохозяйственного назначения до точки 153;

3) от точки 153 в юго-восточном направлении на расстояние 2600 м по юго-западной границе кварталов № 31, 34 Тверского участкового лесничества Апшеронского лесничества — филиала государственного казенного учреждения Краснодарского края "Комитет по лесу" до точки 149;

4) от точки 149 в северо-восточном направлении на расстояние 3400 м по юго-восточной границе кварталов № 34, 35, 37 Тверского участкового лесничества Апшеронского лесничества — филиала государственного казенного учреждения Краснодарского края "Комитет по лесу" до точки 137;

5) от точки 137 в северо-восточном направлении на расстояние 2700 м по юго-восточной границе квартала № 37 Тверского участкового лесничества Апшеронского лесничества — филиала государственного казенного учреждения Краснодарского края "Комитет по лесу" до точки 125;

6) от точки 125 в юго-восточном направлении на расстояние 661 м по северо-восточной границе земель сельскохозяйственного назначения, пересекая реку Пшиш, до точки 121;

7) от точки 121 ломаной линией в северо-восточном направлении на расстояние 335 м по правому берегу реки Пшиш до точки 119;

8) от точки 119 в юго-восточном направлении на расстояние 1950 м по юго-восточной границе земель сельскохозяйственного назначения и северо-западной границе Маратукского участкового лесничества Апшеронского лесничества — филиала государственного казенного учреждения Краснодарского края "Комитет по лесу", пересекая полосу отвода Северо-Кавказской железной дороги — филиала ОАО "РЖД" направления г. Армавир — г. Туапсе (км 149 + 225), до точки 110;

9) от точки 110 в восточном направлении на расстояние 1600 м по северной границе кварталов № 4, 3 Хадыженского участкового лесничества Апшеронского лесничества — филиала государственного казенного учреждения Краснодарского края "Комитет по лесу" до точки 100;

10) от точки 100 ломаной линией в южном направлении на расстояние 3000 м по западной границе кварталов № 43, 46 Тверского участкового лесничества Апшеронского лесничества — филиала государственного казенного учреждения Краснодарского края "Комитет по лесу" до точки 81;

11) от точки 81 в южном направлении на расстояние 1744 м по западной границе квартала № 50 Тверского участкового лесничества Апшеронского лесничества — филиала государственного казенного учреждения Краснодарского края "Комитет по лесу" до точки 80;

12) от точки 80 ломаной линией в юго-восточном направлении на расстояние 2050 м по юго-восточной границе квартала № 51 Тверского участкового лесничества Апшеронского лесничества — филиала государственного казенного учреждения Краснодарского края "Комитет по лесу" до точки 63;

13) от точки 63 в северо-восточном направлении на расстояние 1210 м по юго-восточной границе квартала № 51 Тверского участкового лесничества Апшеронского лесничества — филиала государственного казенного учреждения Краснодарского края "Комитет по лесу" до точки 56;

14) от точки 56 в северо-восточном направлении на расстояние 3460 м по юго-восточной границе кварталов № 48, 49 Тверского участкового лесничества Апшеронского лесничества — филиала государственного казенного учреждения Краснодарского края "Комитет по лесу" до точки 28;

15) от точки 28 в северо-восточном направлении на расстояние 1823 м по северо-западной границе кварталов № 9, 10 Маратукского участкового лесничества Апшеронского лесничества — филиала государственного казенного учреждения Краснодарского края "Комитет по лесу" до узловой точки 27\*.

2. Граница Кабардинского сельского поселения Апшеронского муниципального района Краснодарского края по смежеству с Кубанским сельским поселением Апшеронского муниципального района Краснодарского края проходит от узловой точки 27\*, расположенной на стыке границ Кабардинского сельского поселения Апшеронского муниципального района Краснодарского края, Тверского сельского поселения Апшеронского муниципального района Краснодарского края,

Кубанского сельского поселения Апшеронского муниципального района Краснодарского края и находящейся на расстоянии 6041 м юго-восточнее ст-цы Лесогорская Тверского сельского поселения Апшеронского муниципального района Краснодарского края, в юго-восточном направлении на расстояние 7099 м по северо-восточной границе кварталов № 10, 12, 14, 18 Маратукского участкового лесничества Апшеронского лесничества — филиала государственного казенного учреждения Краснодарского края "Комитет по лесу" до узловой точки 9\*.

3. Граница Кабардинского сельского поселения Апшеронского муниципального района Краснодарского края по смежеству с Хадыженским городским поселением Апшеронского муниципального района Краснодарского края проходит:

1) от узловой точки 9\*, расположенной на стыке границ Кабардинского сельского поселения Апшеронского муниципального района Краснодарского края, Кубанского сельского поселения Апшеронского муниципального района Краснодарского края и Хадыженского городского поселения Апшеронского муниципального района Краснодарского края и находящейся на расстоянии 3398 м западнее хут. Малько Кубанского сельского поселения Апшеронского муниципального района Краснодарского края, ломаной линией в юго-западном направлении на расстояние 3600 м до точки 524;

2) от точки 524 в юго-западном направлении на расстояние 2093 м по северо-западной границе квартала № 24 Маратукского участкового лесничества Апшеронского лесничества — филиала государственного казенного учреждения Краснодарского края "Комитет по лесу" до точки 514;

3) от точки 514 ломаной линией в северо-западном направлении на расстояние 1329 м до точки 505;

4) от точки 505 в северо-западном направлении на расстояние 481 м до точки 504;

5) от точки 504 в северо-восточном направлении на расстояние 241 м до точки 501;

6) от точки 501 в юго-западном направлении на расстояние 2214 м до точки 494;

7) от точки 494 в юго-восточном направлении на расстояние 107 м до точки 493;

8) от точки 493 в юго-западном направлении на расстояние 141 м до точки 492;

9) от точки 492 ломаной линией в западном направлении на расстояние 995 м до точки 482;

10) от точки 482 ломаной линией в северо-западном направлении на расстояние 1870 м по западной границе Маратукского участкового лесничества Апшеронского лесничества — филиала государственного казенного учреждения Краснодарского края "Комитет по лесу" до точки 458;

11) от точки 458 ломаной линией в северо-западном направлении на расстояние 3480 м по правому берегу реки Пшиш до точки 419;

12) от точки 419 в западном направлении на расстояние 375 м по южной границе Маратукского участкового лесничества Апшеронского лесничества — филиала государственного казенного учреждения Краснодарского края "Комитет по лесу", пересекая реку Пшиш, до точки 417;

13) от точки 417 ломаной линией в юго-западном направлении на расстояние 1516 м по юго-западной границе Маратукского участкового лесничества Апшеронского лесничества — филиала государственного казенного учреждения Краснодарского края "Комитет по лесу" до точки 405;

14) от точки 405 ломаной линией в северо-западном направлении на расстояние 3269 м до точки 402;

15) от точки 402 в юго-западном направлении на расстояние 776 м, пересекая полосу отвода автомобильной дороги г. Хадыженск — г. Горячий Ключ (км 6 + 982), до точки 401;

16) от точки 401 в северо-западном направлении на расстояние 910 м по юго-западной границе полосы отвода автомобильной дороги г. Хадыженск — г. Горячий Ключ до точки 392;

17) от точки 392 в юго-западном направлении на расстояние 369 м до точки 389;

18) от точки 389 в северо-западном направлении на расстояние 345 м до точки 386;

19) от точки 386 в юго-западном направлении на расстояние 555 м до узловой точки 383\*.

4. Граница Кабардинского сельского поселения Апшеронского муниципального района Краснодарского края по смежеству с Куринским сельским поселением Апшеронского муниципального района Краснодарского края проходит:

1) от узловой точки 383\*, расположенной на стыке границ Хадыженского городского поселения Апшеронского муниципального района Краснодарского края, Куринского сельского поселения Апшеронского муниципального района Краснодарского края и Кабардинского сельского поселения Апшеронского муниципального района Краснодарского края и находящейся на расстоянии 212 м юго-восточнее пос. Асфальтовая Гора Кабардинского сельского поселения Апшеронского муниципального района Краснодарского края, 5071 м западнее г. Хадыженск Хадыженского городского поселения Апшеронского муниципального района Краснодарского края, в северо-западном направлении на расстояние 1418 м по северо-восточной границе квартала № 9 Хадыженского участкового лесничества Апшеронского лесничества — филиала государственного казенного учреждения Краснодарского края "Комитет по лесу", пересекая полосу отвода грунтовой дороги, до точки 370;

2) от точки 370 в юго-западном направлении на расстояние 1676 м по северо-западной границе кварталов № 9, 8 Хадыженского участкового лесничества Апшеронского лесничества — филиала государственного казенного учреждения Краснодарского края "Комитет по лесу" до точки 354;

3) от точки 354 в северо-западном направлении на расстояние 1559 м по северо-восточной границе квартала № 1 Хадыженского участкового лесничества Апшеронского лесничества — филиала государственного казенного учреждения Краснодарского края "Комитет по лесу" через точки 353—350 до узловой точки 23\*.



5. Граница Кабардинского сельского поселения Апшеронского муниципального района Краснодарского края по смежеству с муниципальным образованием муниципальный округ город Горячий Ключ Краснодарского края проходит:

1) от узловой точки 23\*, расположенной на стыке границ муниципального образования муниципальный округ город Горячий Ключ Краснодарского края, Кабардинского сельского поселения Апшеронского муниципального района Краснодарского края и Куринского сельского поселения Апшеронского муниципального района Краснодарского края и находящейся на расстоянии 2551 м северо-западнее пос. Асфальтовая Гора Кабардинского сельского поселения Апшеронского муниципального района Краснодарского края, в северо-восточном направлении на расстояние 1396 м по середине реки Широкая Балка до точки 25;

2) от точки 25 в северо-восточном направлении на расстояние 64 м по северо-восточной стороне полосы отвода полевой дороги, далее в северо-восточном направлении на расстояние 18 м по юго-восточной стороне полосы отвода полевой дороги, далее в юго-восточном направлении на расстояние 106 м по юго-западной стороне полосы отвода полевой дороги до точки 26;

3) от точки 26 в северо-восточном направлении на расстояние 568 м по юго-восточной стороне полосы отвода полевой дороги, пересекая полосу отвода автомобильной дороги г. Горячий Ключ — г. Хадыженск (км 12 + 430), до точки 29;

4) от точки 29 в юго-восточном направлении на расстояние 571 м по юго-западной стороне полосы отвода полевой дороги до точки 33;

5) от точки 33 в северо-восточном направлении на расстояние 757 м по юго-восточной стороне полосы отвода полевой дороги до точки 39;

6) от точки 39 в северо-западном направлении на расстояние 396 м по северо-восточной стороне полосы отвода полевой дороги до точки 41;

7) от точки 41 в северо-восточном направлении на расстояние 211 м по юго-восточной стороне полосы отвода полевой дороги до точки 43;

8) от точки 43 в северо-западном направлении на расстояние 833 м по северо-восточной стороне полосы отвода полевой дороги до точки 48;

9) от точки 48 в северо-восточном направлении на расстояние 1379 м по юго-восточной границе квартала № 62 Горячеключевского лесничества — филиала государственного казенного учреждения Краснодарского края "Комитет по лесу" до точки 50;

10) от точки 50 в северо-западном направлении на расстояние 2062 м по юго-западной границе квартала № 74 Горячеключевского лесничества — филиала государственного казенного учреждения Краснодарского края "Комитет по лесу", далее в том же направлении на расстояние 3576 м по юго-западной границе квартала № 72 Горячеключевского лесничества — филиала государственного казенного учреждения Краснодарского края "Комитет по лесу", в том же направлении на расстояние 2139 м по юго-западной границе кварталов № 69, 72, 70 Горячеключевского лесничества — филиала государственного казенного учреждения Краснодарского края "Комитет по лесу" до узловой точки 72\*.

---

\* Узловые точки границ Кабардинского сельского поселения Апшеронского муниципального района Краснодарского края."

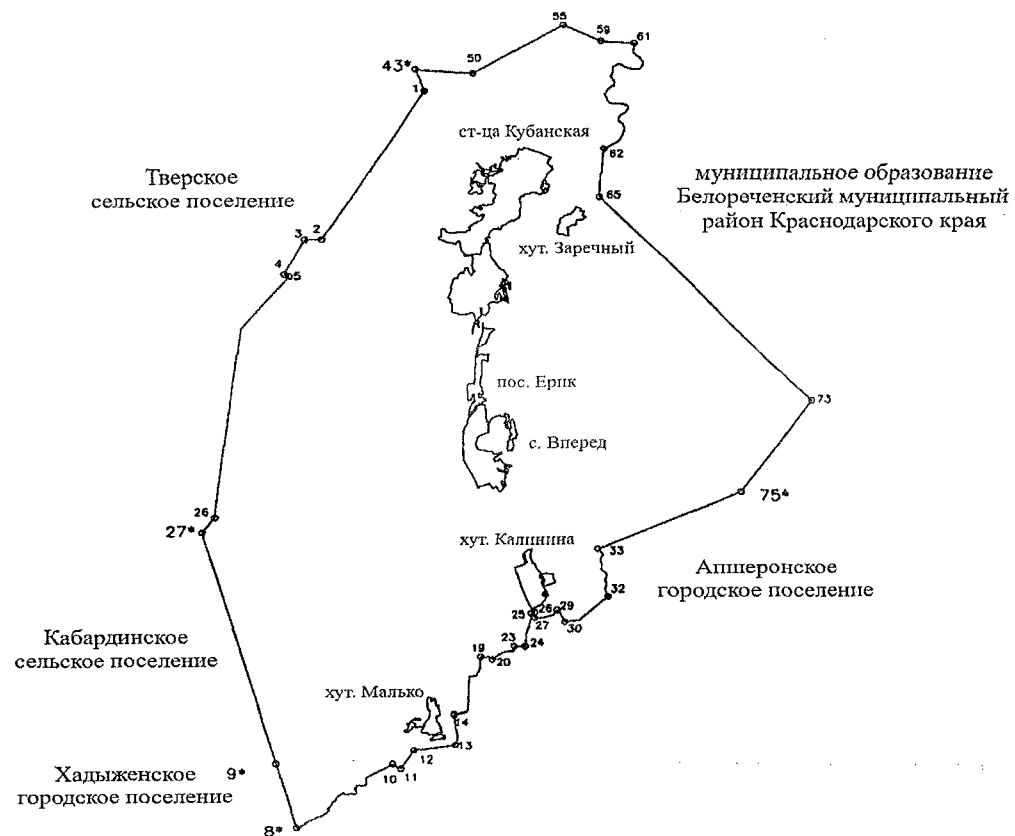
# Приложение 11

к Закону Краснодарского края "О внесении изменений в Закон Краснодарского края "Об установлении границ муниципального образования Апшеронский район, наделении его статусом муниципального района, образовании в его составе муниципальных образований — городских и сельских поселений — и установлении их границ"

## "Приложение 11

к Закону Краснодарского края "О внесении изменений в Закон Краснодарского края "Об установлении границ муниципального образования Апшеронский муниципальный район Краснодарского края, наделении его статусом муниципального района, образовании в его составе муниципальных образований — городских и сельских поселений — и установлении их границ"

### КАРТА-СХЕМА границ Кубанского сельского поселения Апшеронского муниципального района Краснодарского края



#### Условные обозначения:

- 75\* — узловые точки границ и их номера
- 10 — поворотные точки границ и их номера

#### Описание смежных границ:

- 8\* — 9\* — земли Хадзыженского городского поселения
- 9\* — 27\* — земли Кабардинского сельского поселения
- 27\* — 43\* — земли Тверского сельского поселения
- 43\* — 75\* — земли муниципального образования Белореченский муниципальный район Краснодарского края
- 75\* — 8\* — земли Апшеронского городского поселения

Приложение 12  
к Закону Краснодарского края  
"О внесении изменений в Закон Краснодарского края "Об установлении границ муниципального образования Апшеронский район, наделении его статусом муниципального района, образовании в его составе муниципальных образований — городских и сельских поселений — и установлении их границ"

"Приложение 12  
к Закону Краснодарского края  
"Об установлении границ муниципального образования Апшеронский муниципальный район Краснодарского края, наделении его статусом муниципального района, образовании в его составе муниципальных образований — городских и сельских поселений — и установлении их границ"

**Описание  
границ Кубанского сельского поселения  
Апшеронского муниципального района Краснодарского края**

1. Граница Кубанского сельского поселения Апшеронского муниципального района Краснодарского края по смежеству с Апшеронским городским поселением Апшеронского муниципального района Краснодарского края проходит:

1) от узловой точки 75\*, расположенной на стыке границ Кубанского сельского поселения Апшеронского муниципального района Краснодарского края, Апшеронского городского поселения Апшеронского муниципального района Краснодарского края и муниципального образования Белореченский муниципальный район Краснодарского края и находящейся на расстоянии 9176 м северо-западнее хут. Зазулин Апшеронского городского поселения Апшеронского

муниципального района Краснодарского края, 5434 м северо-восточнее хут. Калинина Кубанского сельского поселения Апшеронского муниципального района Краснодарского края, в юго-западном направлении на расстояние 4000 м, по юго-восточной границе кварталов № 50, 49, 48, 47, 51 Тверского участкового лесничества Апшеронского лесничества — филиала государственного казенного учреждения Краснодарского края "Комитет по лесу" до точки 33;

2) от точки 33 в юго-восточном направлении на расстояние 1523 м по северо-восточной границе кварталов № 33, 34 Ширванского участкового лесничества Апшеронского лесничества — филиала государственного казенного учреждения Краснодарского края "Комитет по лесу" до точки 32;

3) от точки 32 в юго-западном направлении на расстояние 1064 м по северо-западной границе квартала № 36 Ширванского участкового лесничества Апшеронского лесничества — филиала государственного казенного учреждения Краснодарского края "Комитет по лесу" до точки 31;

4) от точки 31 в юго-западном направлении на расстояние 358 м по северо-западной границе квартала № 35 Ширванского участкового лесничества Апшеронского лесничества — филиала государственного казенного учреждения Краснодарского края "Комитет по лесу" до точки 30;

5) от точки 30 в северо-западном направлении на расстояние 424 м по юго-западной границе земель сельскохозяйственного назначения до точки 29;

6) от точки 29 ломаной линией в юго-западном направлении на расстояние 680 м по южной границе земель сельскохозяйственного назначения до точки 27;

7) от точки 27 в северо-восточном направлении на расстояние 158 м по западной границе земель сельскохозяйственного назначения до точки 26;

8) от точки 26 в западном направлении на расстояние 95 м по юго-восточной границе земель сельскохозяйственного назначения, пересекая полосу отвода Северо-Кавказской железной дороги — филиала ОАО "РЖД" направления станция Комсомольская — станция Апшеронск (21 км + 295 м), до точки 25;

9) от точки 25 в юго-западном направлении на расстояние 1000 м по юго-восточной границе земель сельскохозяйственного назначения, пересекая полосу отвода автомобильной дороги г. Белореченск — г. Апшеронск (36 км + 475 м), до точки 24;

10) от точки 24 в западном направлении на расстояние 304 м по южной границе земель сельскохозяйственного назначения до точки 23;

11) от точки 23 ломаной линией в юго-западном направлении на расстояние 794 м по юго-восточной границе земель сельскохозяйственного назначения до точки 20;

12) от точки 20 в северо-западном направлении на расстояние 590 м по юго-западной границе земель сельскохозяйственного назначения до точки 19;

13) от точки 19 ломаной линией в юго-западном направлении на расстояние 1833 м по юго-восточной стороне полосы отвода полевой дороги до точки 14;

14) от точки 14 в юго-восточном направлении на расстояние 960 м по юго-восточной границе земель сельскохозяйственного назначения, пересекая полосу отвода автомобильной дороги г. Майкоп — г. Туапсе (км 48 + 400), до точки 13;

15) от точки 13 в юго-западном направлении на расстояние 1109 м, пересекая полосу отвода автомобильной дороги г. Майкоп — г. Туапсе (км 49 + 890), до точки 12;

16) от точки 12 в юго-западном направлении на расстояние 622 м по северо-западной стороне полосы отвода автомобильной дороги г. Майкоп — г. Туапсе до точки 11;

17) от точки 11 в северо-западном направлении на расстояние 240 м по северо-восточной границе Маратукского участкового лесничества Апшеронского лесничества — филиала государственного казенного учреждения Краснодарского края "Комитет по лесу" до точки 10;

18) от точки 10 в юго-западном направлении на расстояние 3088 м по северо-западной границе кварталов № 31, 30, 32 Апшеронского лесничества — филиала государственного казенного учреждения Краснодарского края "Комитет по лесу" до узловой точки 8\*.

2. Граница Кубанского сельского поселения Апшеронского муниципального района Краснодарского края по смежеству с Хадыженским городским поселением Апшеронского муниципального района Краснодарского края проходит от узловой точки 8\*, расположенной на стыке границ Кубанского сельского поселения Апшеронского муниципального района Краснодарского края, Хадыженского городского поселения Апшеронского муниципального района Краснодарского края и Апшеронского городского поселения Апшеронского муниципального района Краснодарского края и находящейся на расстоянии 3976 м юго-западнее хут. Малько Кубанского сельского поселения Апшеронского муниципального района Краснодарского края, в северо-западном направлении на расстояние 1982 м по юго-западной границе квартала № 32 Апшеронского лесничества — филиала государственного казенного учреждения Краснодарского края "Комитет по лесу" до узловой точки 9\*.

3. Граница Кубанского сельского поселения Апшеронского муниципального района Краснодарского края по смежеству с Кабардинским сельским поселением Апшеронского муниципального района Краснодарского края проходит от узловой точки 9\*, расположенной на стыке границ Кабардинского сельского поселения Апшеронского муниципального района Краснодарского края, Кубанского сельского поселения Апшеронского муниципального района Краснодарского края и Хадыженского городского поселения Апшеронского муниципального района Краснодарского края и находящейся на расстоянии 3398 м западнее хут. Малько Кубанского сельского поселения Апшеронского муниципального района Краснодарского края, в северо-западном направлении на расстояние 7099 м по северо-восточной границе кварталов № 18, 14, 12, 10 Хадыженского участкового лесничества Апшеронского лесничества — филиала государственного казенного учреждения Краснодарского края "Комитет по лесу" до узловой точки 27\*.

4. Граница Кубанского сельского поселения Апшеронского муниципального района Краснодарского края по смежеству с Тверским сельским поселением Апшеронского муниципального района Краснодарского края проходит:

1) от узловой точки 27\*, расположенной на стыке границ Кабардинского сельского поселения Апшеронского муниципального района Краснодарского края, Кубанского сельского поселения Апшеронского муниципального района Краснодарского края и Тверского сельского поселения Апшеронского муниципального района Краснодарского края и находящейся на расстоянии 6041 м юго-восточнее ст-цы Лесогорская Тверского сельского поселения Апшеронского муниципального района Краснодарского края, в северо-восточном направлении на расстояние 545 м по северо-западной границе кварталов № 6, 1 Тверского участкового лесничества Апшеронского лесничества — филиала государственного казенного учреждения Краснодарского края "Комитет по лесу" до точки 26;

2) от точки 26 ломаной линией в северо-восточном направлении на расстояние 7581 м по северо-восточной границе кварталов № 37, 31 и по юго-восточной границе кварталов № 28, 24 Тверского участкового лесничества Апшеронского лесничества — филиала государственного казенного учреждения Краснодарского края "Комитет по лесу", пересекая реку Кубанская, до точки 5;

3) от точки 5 в северо-западном направлении на расстояние 143 м по юго-западной границе земель сельскохозяйственного назначения до точки 4;

4) от точки 4 в северо-восточном направлении на расстояние 1153 м по северо-западной границе земель сельскохозяйственного назначения до точки 3;

5) от точки 3 в северо-восточном направлении на расстояние 428 м по северо-западной границе земель сельскохозяйственного назначения до точки 2;

6) от точки 2 ломаной линией в северо-восточном направлении на расстояние 5083 м, по юго-восточной границе кварталов № 22, 21, 19, 18 Тверского участкового лесничества Апшеронского лесничества — филиала государственного казенного учреждения Краснодарского края "Комитет по лесу", пересекая полосу отвода Северо-Кавказской железной дороги — филиала ОАО "РЖД" направления станция Комсомольская — станция Нефтегорск (км 5 + 049), до точки 1;



7) от точки 1 в северо-западном направлении на расстояние 666 м по юго-восточной границе квартала № 18 Апшеронского лесничества — филиала государственного казенного учреждения Краснодарского края "Комитет по лесу" до узловой точки 43\*.

5. Граница Кубанского сельского поселения Апшеронского муниципального района Краснодарского края по смежеству с муниципальным образованием Белореченский муниципальный район Краснодарского края проходит:

1) от узловой точки 43\*, расположенной на стыке границ Тверского сельского поселения Апшеронского муниципального района Краснодарского края, Кубанского сельского поселения Апшеронского муниципального района Краснодарского края и муниципального образования Белореченский муниципальный район Краснодарского края и находящейся на расстоянии 5148 м северо-восточнее ст-цы Тверская Тверского сельского поселения Апшеронского муниципального района Краснодарского края, 3616 м северо-западнее ст-цы Кубанская Кубанского сельского поселения Апшеронского муниципального района Краснодарского края, в юго-восточном направлении на расстояние 1522 м по северо-восточной границе квартала № 1 Тверского участкового лесничества Апшеронского лесничества — филиала государственного казенного учреждения Краснодарского края "Комитет по лесу" до точки 50;

2) от точки 50 в северо-восточном направлении на расстояние 2832 м по северо-западной границе квартала № 2 Тверского участкового лесничества Апшеронского лесничества — филиала государственного казенного учреждения Краснодарского края "Комитет по лесу" до точки 55;

3) от точки 55 в юго-восточном направлении на расстояние 1087 м по северо-восточной границе земель сельскохозяйственного назначения до точки 59;

4) от точки 59 в юго-восточном направлении на расстояние 859 м по северо-восточной границе земель сельскохозяйственного назначения, пересекая полосу отвода автомобильной дороги г. Белореченск — г. Апшеронск (км 16 + 225), до точки 61;

5) от точки 61 в юго-западном направлении на расстояние 5000 м по середине реки Пшеха до точки 62;

6) от точки 62 в юго-западном направлении на расстояние 1405 м по северо-восточной границе квартала № 11 Тверского участкового лесничества Апшеронского лесничества — филиала государственного казенного учреждения Краснодарского края "Комитет по лесу" до точки 65;

7) от точки 65 в юго-восточном направлении на расстояние 8116 м по северо-восточной границе кварталов № 13, 14, 23, 24, 34, 35 Тверского участкового лесничества Апшеронского лесничества — филиала государственного казенного учреждения Краснодарского края "Комитет по лесу" до точки 73;

8) от точки 73 в юго-западном направлении на расстояние 3225 м по юго-восточной границе кварталов № 35, 42, 50 Тверского участкового лесничества Апшеронского лесничества — филиала государственного казенного учреждения Краснодарского края "Комитет по лесу" через точку 74 до узловой точки 75\*.

---

\* Узловые точки границ Кубанского сельского поселения Апшеронского муниципального района Краснодарского края."

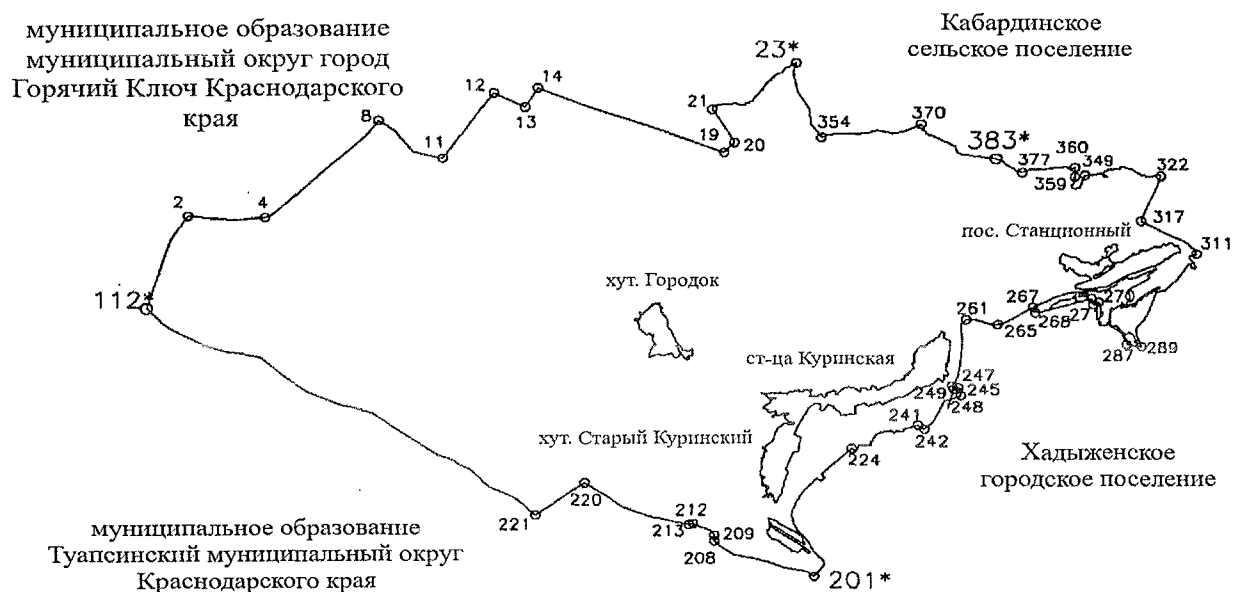
# Приложение 13

к Закону Краснодарского края "О внесении изменений в Закон Краснодарского края "Об установлении границ муниципального образования Апшеронский район, наделении его статусом муниципального района, образовании в его составе муниципальных образований — городских и сельских поселений — и установлении их границ"

## "Приложение 13

к Закону Краснодарского края "Об установлении границ муниципального образования Апшеронский муниципальный район Краснодарского края, наделении его статусом муниципального района, образовании в его составе муниципальных образований — городских и сельских поселений — и установлении их границ"

### **КАРТА-СХЕМА** границ Куринского сельского поселения Апшеронского муниципального района Краснодарского края



#### Условные обозначения:

23\* - узловые точки границ и их номера  
11 - поворотные точки границ и их номера

#### Описание смежных границ:

23\* - 383\* — земли Кабардинского сельского поселения  
83\* - 201\* — земли Хадзыженского городского поселения  
201\* - 112\* — земли муниципального образования Туапсинский муниципальный округ Краснодарского края  
112\* - 23\* — земли муниципального образования муниципальный округ город Горячий Ключ Краснодарского края

Приложение 14

к Закону Краснодарского края

"О внесении изменений в Закон Краснодарского края "Об установлении границ муниципального образования Апшеронский район, наделении его статусом муниципального района, образовании в его составе муниципальных образований — городских и сельских поселений — и установлении их границ"

"Приложение 14

к Закону Краснодарского края

"Об установлении границ муниципального образования Апшеронский муниципальный район Краснодарского края, наделении его статусом муниципального района, образовании в его составе муниципальных образований — городских и сельских поселений — и установлении их границ"

**Описание**

**границ Куринского сельского поселения  
Апшеронского муниципального района Краснодарского края**

1. Граница Куринского сельского поселения Апшеронского муниципального района Краснодарского края по смежеству с Кабардинским сельским поселением Апшеронского муниципального района Краснодарского края проходит:

1) от узловой точки 23\*, расположенной на стыке границ муниципального образования муниципальный округ город Горячий Ключ Краснодарского края, Кабардинского сельского поселения Апшеронского муниципального района Краснодарского края и Куринского сельского поселения Апшеронского муниципального района Краснодарского края и находящейся на расстоянии 2551 м северо-западнее пос. Асфальтовая Гора Кабардинского сельского поселения Апшеронского муниципального района Краснодарского края, в юго-восточном направлении на расстояние 1559 м, по северо-восточной границе квартала № 1 Хадыженского участкового лесничества Апшеронского лесничества — филиала

государственного казенного учреждения Краснодарского края "Комитет по лесу" до точки 354;

2) от точки 354 в северо-восточном направлении на расстояние 1676 м по северо-западной границе кварталов № 9, 8 Хадыженского участкового лесничества Апшеронского лесничества — филиала государственного казенного учреждения Краснодарского края "Комитет по лесу" до точки 370;

3) от точки 370 в юго-восточном направлении на расстояние 1418 м по северо-восточной границе кварталов № 9, 8 Хадыженского участкового лесничества Апшеронского лесничества — филиала государственного казенного учреждения Краснодарского края "Комитет по лесу", пересекая полосу отвода грунтовой дороги, до узловой точки 383\*.

2. Граница Куринского сельского поселения Апшеронского муниципального района Краснодарского края по смежеству с Хадыженским городским поселением Апшеронского муниципального района Краснодарского края проходит:

1) от узловой точки 383\*, расположенной на стыке границ Хадыженского городского поселения Апшеронского муниципального района Краснодарского края, Куринского сельского поселения Апшеронского муниципального района Краснодарского края и Кабардинского сельского поселения Апшеронского муниципального района Краснодарского края и находящейся на расстоянии 212 м юго-восточнее пос. Асфальтовая Гора Кабардинского сельского поселения Апшеронского муниципального района Краснодарского края, 5071 м западнее г. Хадыженск Хадыженского городского поселения Апшеронского муниципального района Краснодарского края, в юго-восточном направлении на расстояние 516 м по северо-восточной границе квартала № 9 Хадыженского участкового лесничества Апшеронского лесничества — филиала государственного казенного учреждения Краснодарского края "Комитет по лесу" до точки 377;

2) от точки 377 в северо-восточном направлении на расстояние 967 м по северной границе кварталов № 15, 16 Хадыженского участкового лесничества Апшеронского лесничества — филиала государственного казенного учреждения Краснодарского края "Комитет по лесу" до точки 360;

3) от точки 360 в южном направлении на расстояние 178 м по восточной границе квартала № 16 Хадыженского участкового лесничества Апшеронского лесничества — филиала государственного казенного учреждения Краснодарского края "Комитет по лесу" до точки 359;

4) от точки 359 ломаной линией в северо-западном направлении на расстояние 597 м по западной границе квартала № 16 Хадыженского участкового лесничества Апшеронского лесничества — филиала государственного казенного учреждения Краснодарского края "Комитет по лесу" до точки 349;

5) от точки 349 ломаной линией в северо-восточном направлении на расстояние 1916 м по северной границе квартала № 17 Хадыженского участкового лесничества Апшеронского лесничества — филиала государственного казенного учреждения Краснодарского края "Комитет по лесу" до точки 322;

6) от точки 322 в юго-западном направлении на расстояние 928 м по юго-восточной границе квартала № 17 Хадыженского участкового лесничества Апшеронского лесничества — филиала государственного казенного учреждения Краснодарского края "Комитет по лесу" до точки 317;

7) от точки 317 в юго-восточном направлении на расстояние 1168 м северо-восточнее границы пос. Станционный Куринского сельского поселения Апшеронского муниципального района Краснодарского края, пересекая полосу отвода автомобильной дороги г. Майкоп — г. Туапсе (км 71 + 550), полосу отвода Северо-Кавказской железной дороги — филиала ОАО "РЖД" направления г. Армавир — г. Туапсе (км 174 + 350), до точки 311;

8) от точки 311 ломаной линией в юго-западном направлении на расстояние 2258 м по западной границе кварталов № 19, 20 Хадыженского участкового лесничества Апшеронского лесничества — филиала государственного казенного учреждения Краснодарского края "Комитет по лесу" до точки 289;

9) от точки 289 в восточном направлении на расстояние 258 м, пересекая реку Пшиш, по северной границе квартала № 46 Хадыженского участкового лесничества Апшеронского лесничества — филиала государственного казенного учреждения Краснодарского края "Комитет по лесу" до точки 287;

10) от точки 287 ломаной линией в северо-западном направлении на расстояние 1181 м по северо-восточной границе квартала № 46 Хадыженского участкового лесничества Апшеронского лесничества — филиала государственного казенного учреждения Краснодарского края "Комитет по лесу" до точки 271;

11) от точки 271 в юго-западном направлении на расстояние 111 м по северо-западной границе квартала № 46 Хадыженского участкового лесничества Апшеронского лесничества — филиала государственного казенного учреждения Краснодарского края "Комитет по лесу" до точки 270;

12) от точки 270 в северо-западном направлении на расстояние 125 м по северо-восточной границе квартала № 46 Хадыженского участкового лесничества Апшеронского лесничества — филиала государственного казенного учреждения Краснодарского края "Комитет по лесу" до точки 269;

13) от точки 269 в юго-западном направлении на расстояние 1006 м по северо-западной границе квартала № 46 Хадыженского участкового лесничества Апшеронского лесничества — филиала государственного казенного учреждения Краснодарского края "Комитет по лесу" до точки 268;

14) от точки 268 в северо-западном направлении на расстояние 109 м по северо-восточной границе квартала № 46 Хадыженского участкового лесничества Апшеронского лесничества — филиала государственного казенного учреждения Краснодарского края "Комитет по лесу" до точки 267;

15) от точки 267 в юго-западном направлении на расстояние 677 м по северо-западной границе квартала № 46 Хадыженского участкового лесничества Апшеронского лесничества — филиала государственного казенного учреждения Краснодарского края "Комитет по лесу" вдоль правого берега реки Пшиш до точки 265;

16) от точки 265 в северо-западном направлении на расстояние 546 м по северо-восточной границе квартала № 47 Хадыженского участкового лесничества Апшеронского лесничества — филиала государственного казенного учреждения Краснодарского края "Комитет по лесу" до точки 261;

17) от точки 261 в южном направлении на расстояние 1302 м по западной границе кварталов № 47, 49 Хадыженского участкового лесничества Апшеронского лесничества — филиала государственного казенного учреждения Краснодарского края "Комитет по лесу" до точки 249;

18) от точки 249 в юго-восточном направлении на расстояние 74 м по юго-западной границе квартала № 49 Хадыженского участкового лесничества Апшеронского лесничества — филиала государственного казенного учреждения Краснодарского края "Комитет по лесу" до точки 248;

19) от точки 248 в северо-восточном направлении на расстояние 88 м по северо-западной границе квартала № 49 Хадыженского участкового лесничества Апшеронского лесничества — филиала государственного казенного учреждения Краснодарского края "Комитет по лесу" до точки 247;

20) от точки 247 в южном направлении на расстояние 181 м по западной границе квартала № 49 Хадыженского участкового лесничества Апшеронского лесничества — филиала государственного казенного учреждения Краснодарского края "Комитет по лесу" до точки 245;

21) от точки 245 ломаной линией в юго-западном направлении на расстояние 948 м по северо-западной границе квартала № 49 Хадыженского участкового лесничества Апшеронского лесничества — филиала государственного казенного учреждения Краснодарского края "Комитет по лесу", пересекая балку Грязная, до точки 242;

22) от точки 242 в северо-западном направлении на расстояние 131 м по северо-восточной границе квартала № 51 Хадыженского участкового лесничества Апшеронского лесничества — филиала государственного казенного учреждения Краснодарского края "Комитет по лесу" до точки 241;

23) от точки 241 ломаной линией в юго-западном направлении на расстояние 1500 м по северо-западной границе кварталов № 51, 53 Хадыженского участкового лесничества Апшеронского лесничества — филиала государственного казенного учреждения Краснодарского края "Комитет по лесу" до точки 224;



24) от точки 224 ломаной линией в юго-западном направлении на расстояние 3300 м по северо-западной границе кварталов № 55, 57 Хадыженского участкового лесничества Апшеронского лесничества — филиала государственного казенного учреждения Краснодарского края "Комитет по лесу" до узловой точки 201\*.

3. Граница Куринского сельского поселения Апшеронского муниципального района Краснодарского края по смежеству с муниципальным образованием Туапсинский муниципальный округ Краснодарского края проходит:

1) от узловой точки 201\*, расположенной на стыке границ Куринского сельского поселения Апшеронского муниципального района Краснодарского края, Хадыженского городского поселения Апшеронского муниципального района Краснодарского края и муниципального образования Туапсинский муниципальный округ Краснодарского края в северо-западном направлении на расстояние 1180 м по юго-западной границе квартала № 40 Хадыженского участкового лесничества Апшеронского лесничества — филиала государственного казенного учреждения Краснодарского края "Комитет по лесу", пересекая реку Пшиш, пересекая полосу отвода Северо-Кавказской железной дороги — филиала ОАО "РЖД" направления г. Армавир — г. Туапсе (км 178 + 925), полосу отвода автомобильной дороги г. Майкоп — г. Туапсе (км 83 + 000), до точки 208;

2) от точки 208 в северо-восточном направлении на расстояние 113 м по юго-западной границе квартала № 40 Хадыженского участкового лесничества Апшеронского лесничества — филиала государственного казенного учреждения Краснодарского края "Комитет по лесу" до точки 209 (отметка 335,4 м);

3) от точки 209 в северо-западном направлении на расстояние 437 м по юго-западной границе квартала № 39 Хадыженского участкового лесничества Апшеронского лесничества — филиала государственного казенного учреждения Краснодарского края "Комитет по лесу" до точки 212;

4) от точки 212 в юго-западном направлении на расстояние 78 м по северо-западной границе квартала № 39 Хадыженского участкового лесничества Апшеронского лесничества — филиала государственного казенного учреждения Краснодарского края "Комитет по лесу" до точки 213;

5) от точки 213 в северо-западном направлении на расстояние 2011 м по юго-западной границе квартала № 39 Хадыженского участкового лесничества Апшеронского лесничества — филиала государственного казенного учреждения Краснодарского края "Комитет по лесу" до точки 220 (отметка 488,2 м);

6) от точки 220 в юго-западном направлении на расстояние 1029 м по юго-восточной границе квартала № 45 Хадыженского участкового лесничества Апшеронского лесничества — филиала государственного казенного учреждения Краснодарского края "Комитет по лесу" до точки 221 (отметка 535,8 м);

7) от точки 221 в северо-западном направлении на расстояние 7920 м по юго-западной границе кварталов № 45, 44, 43, 42, 41 Апшеронского лесничества — филиала государственного казенного учреждения Краснодарского края "Комитет по лесу", пересекая реку Кура, через точки 222—249 до узловой точки 112\*.

4. Граница Куринского сельского поселения Апшеронского муниципального района Краснодарского края по смежеству с муниципальным образованием муниципальный округ город Горячий Ключ Краснодарского края проходит:

1) от узловой точки 112\*, расположенной на стыке границ Куринского сельского поселения Апшеронского муниципального района Краснодарского края, муниципального образования Туапсинский муниципальный округ Краснодарского края и муниципального образования муниципальный округ город Горячий Ключ Краснодарского края и находящейся на расстоянии 8391 м западнее западной границы хут. Городок Куринского сельского поселения Апшеронского муниципального района Краснодарского края, в северо-восточном направлении на расстояние 1794 м по северо-западной границе квартала № 41 Хадыженского участкового лесничества Апшеронского лесничества — филиала государственного казенного учреждения Краснодарского края "Комитет по лесу", пересекая реку Чаталова, до точки 2 (отметка 428,2 м);

2) от точки 2 в юго-восточном направлении на расстояние 1327 м по северо-западной границе квартала № 34 Хадыженского участкового лесничества Апшеронского лесничества — филиала государственного казенного учреждения Краснодарского края "Комитет по лесу" до точки 4 (отметка 411,5 м);

3) от точки 4 в северо-восточном направлении на расстояние 2687 м по северо-западной границе кварталов № 27, 18, 10 Хадыженского участкового лесничества Апшеронского лесничества — филиала государственного казенного учреждения Краснодарского края "Комитет по лесу" до точки 8;

4) от точки 8 в юго-восточном направлении на расстояние 1361 м по северо-восточной границе квартала № 10 Хадыженского участкового лесничества Апшеронского лесничества — филиала государственного казенного учреждения Краснодарского края "Комитет по лесу" до точки 11;

5) от точки 11 в северо-восточном направлении на расстояние 1515 м по северо-западной границе квартала № 3 Хадыженского участкового лесничества Апшеронского лесничества — филиала государственного казенного учреждения Краснодарского края "Комитет по лесу" до точки 12;

6) от точки 12 в юго-восточном направлении на расстояние 595 м по северо-восточной границе квартала № 3 Хадыженского участкового лесничества Апшеронского лесничества — филиала государственного казенного учреждения Краснодарского края "Комитет по лесу" до точки 13;

7) от точки 13 в северо-восточном направлении на расстояние 425 м по северо-западной границе квартала № 4 Хадыженского участкового лесничества Апшеронского лесничества — филиала государственного казенного учреждения Краснодарского края "Комитет по лесу" до точки 14;

8) от точки 14 в юго-восточном направлении на расстояние 3440 м по северо-восточной границе кварталов № 4—6 Хадыженского участкового лесничества Апшеронского лесничества — филиала государственного казенного учреждения Краснодарского края "Комитет по лесу", пересекая балку Глубокая, до точки 19;

9) от точки 19 в северо-восточном направлении на расстояние 270 м по северо-западной границе квартала № 7 Хадыженского участкового лесничества Апшеронского лесничества — филиала государственного казенного учреждения Краснодарского края "Комитет по лесу" до точки 20;

10) от точки 20 в северо-западном направлении на расстояние 738 м по юго-западной границе квартала № 1 Хадыженского участкового лесничества Апшеронского лесничества — филиала государственного казенного учреждения Краснодарского края "Комитет по лесу" до точки 21;

11) от точки 21 в северо-восточном направлении на расстояние 1845 м по северо-западной границе квартала № 1 Хадыженского участкового лесничества Апшеронского лесничества — филиала государственного казенного учреждения Краснодарского края "Комитет по лесу" до узловой точки 23\*.

---

\* Узловые точки границ Куринского сельского поселения Апшеронского муниципального района Краснодарского края."

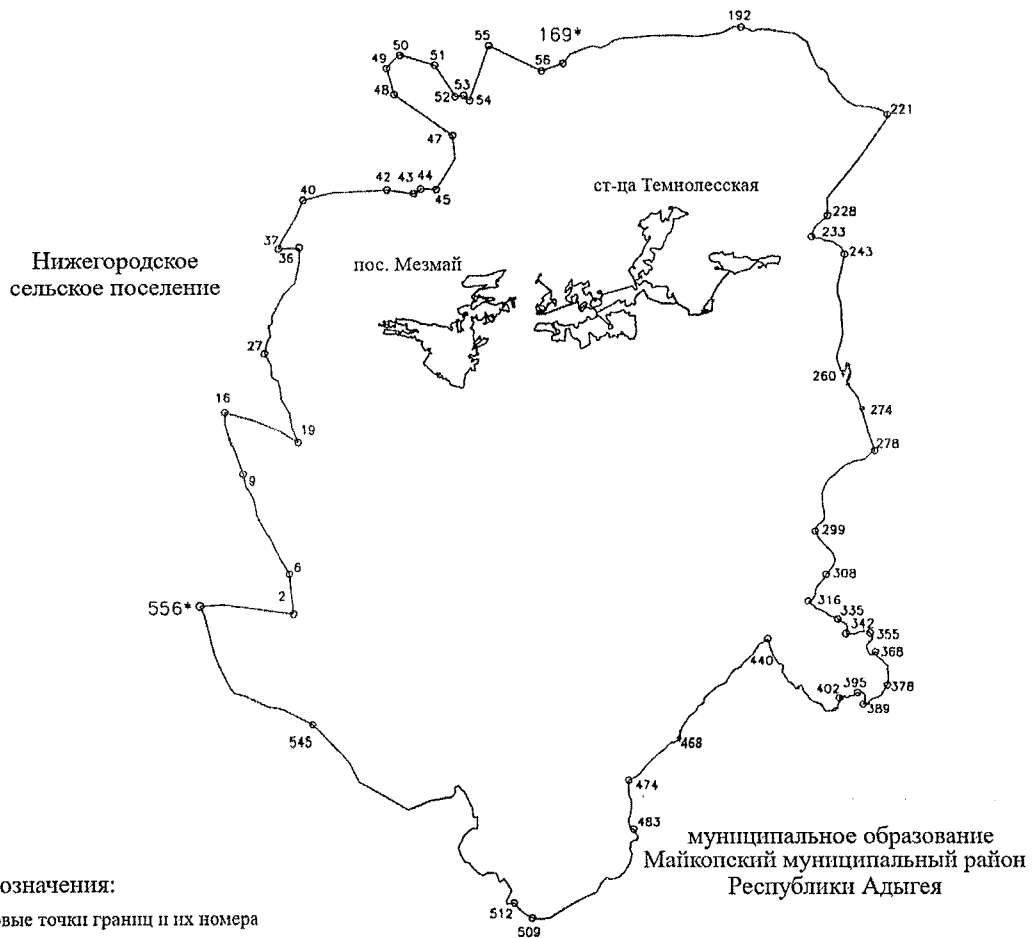
# Приложение 15

к Закону Краснодарского края "О внесении изменений в Закон Краснодарского края "Об установлении границ муниципального образования Апшеронский район, наделении его статусом муниципального района, образовании в его составе муниципальных образований — городских поселений — и установлении их границ"

## "Приложение 15

к Закону Краснодарского края "Об установлении границ муниципального образования Апшеронский муниципальный район Краснодарского края, наделении его статусом муниципального района, образовании в его составе муниципальных образований — городских и сельских поселений — и установлении их границ"

### **КАРТА-СХЕМА** **границ Мезмайского сельского поселения** **Апшеронского муниципального района Краснодарского края**



#### Условные обозначения:

- 556\* — узловые точки границ и их номера
- 2 — поворотные точки границ и их номера

#### Описание смежных границ:

- 556\* — 169\* — земли Нижнегородского сельского поселения
- 169\* — 556\* — земли муниципального образования Майкопский муниципальный район Республики Адыгея

Приложение 16

к Закону Краснодарского края

"О внесении изменений в Закон Краснодарского края "Об установлении границ муниципального образования Апшеронский район, наделении его статусом муниципального района, образовании в его составе муниципальных образований — городских и сельских поселений — и установлении их границ"

"Приложение 16

к Закону Краснодарского края

"Об установлении границ муниципального образования Апшеронский муниципальный район Краснодарского края, наделении его статусом муниципального района, образовании в его составе муниципальных образований — городских и сельских поселений — и установлении их границ"

**Описание**

**границ Мезмайского сельского поселения  
Апшеронского муниципального района Краснодарского края**

1. Граница Мезмайского сельского поселения Апшеронского муниципального района Краснодарского края по смежеству с Нижегородским сельским поселением Апшеронского муниципального района Краснодарского края проходит:

1) от узловой точки 556\*, расположенной на стыке границ Мезмайского сельского поселения Апшеронского муниципального района Краснодарского края, Нижегородского сельского поселения Апшеронского муниципального района Краснодарского края и муниципального образования Майкопский муниципальный район Республики Адыгея и находящейся на расстоянии 7947 м юго-западнее пос. Мезмай Мезмайского сельского поселения Апшеронского муниципального района Краснодарского края, 9380 м юго-западнее хут. Гуамка Нижегородского сельского поселения Апшеронского муниципального района Краснодарского края,

городского сельского поселения Апшеронского муниципального района Краснодарского края, в юго-восточном направлении на расстояние 2302 м, ломаной линией в юго-восточном направлении на расстояние 2302 м по южной границе квартала № 55 Гуамского участкового лесничества Апшеронского лесничества — филиала государственного казенного учреждения Краснодарского края "Комитет по лесу" до точки 2;

2) от точки 2 ломаной линией в северо-западном направлении на расстояние 2365 м по северо-восточной границе кварталов № 55, 53 Гуамского участкового лесничества Апшеронского лесничества — филиала государственного казенного учреждения Краснодарского края "Комитет по лесу" до точки 6;

3) от точки 6 в северо-западном направлении на расстояние 1469 м по юго-западной границе квартала № 52 Гуамского участкового лесничества Апшеронского лесничества — филиала государственного казенного учреждения Краснодарского края "Комитет по лесу" до точки 9;

4) от точки 9 ломаной линией в северо-западном направлении на расстояние 2398 м по юго-западной границе квартала № 50 Гуамского участкового лесничества Апшеронского лесничества — филиала государственного казенного учреждения Краснодарского края "Комитет по лесу" до точки 16;

5) от точки 16 ломаной линией в юго-восточном направлении на расстояние 1955 м по юго-западной границе квартала № 48 Гуамского участкового лесничества Апшеронского лесничества — филиала государственного казенного учреждения Краснодарского края "Комитет по лесу" до точки 19;

6) от точки 19 ломаной линией в северо-западном направлении на расстояние 2357 м по северо-восточной границе квартала № 48 Гуамского участкового лесничества Апшеронского лесничества — филиала государственного казенного учреждения Краснодарского края "Комитет по лесу" до точки 27;

7) от точки 27 ломаной линией в северо-восточном направлении на расстояние 2834 м по юго-восточной границе кварталов № 48, 44 Гуамского участкового лесничества Апшеронского лесничества — филиала государственного казенного учреждения Краснодарского края "Комитет по лесу" до точки 36;

8) от точки 36 в северо-западном направлении на расстояние 518 м по северо-восточной границе квартала № 44 Гуамского участкового лесничества Апшеронского лесничества — филиала государственного казенного учреждения Краснодарского края "Комитет по лесу" до точки 37;

9) от точки 37 ломаной линией в северо-восточном направлении на расстояние 1330 м по юго-восточной границе квартала № 41 Гуамского участкового лесничества Апшеронского лесничества — филиала государственного казенного учреждения Краснодарского края "Комитет по лесу" до точки 40;

10) от точки 40 ломаной линией в северо-восточном направлении на расстояние 2035 м по юго-восточной границе квартала № 29 Гуамского участкового лесничества Апшеронского лесничества — филиала государственного казенного учреждения Краснодарского края "Комитет по лесу" до точки 42;

11) от точки 42 в юго-восточном направлении на расстояние 659 м по юго-восточной границе квартала № 29 Гуамского участкового лесничества Апшеронского лесничества — филиала государственного казенного учреждения Краснодарского края "Комитет по лесу" до точки 43;

12) от точки 43 в северо-восточном направлении на расстояние 213 м по юго-восточной границе квартала № 29 Гуамского участкового лесничества Апшеронского лесничества — филиала государственного казенного учреждения Краснодарского края "Комитет по лесу" до точки 44;

13) от точки 44 в юго-восточном направлении на расстояние 356 м по южной границе квартала № 29 Гуамского участкового лесничества Апшеронского лесничества — филиала государственного казенного учреждения Краснодарского края "Комитет по лесу" до точки 45;

14) от точки 45 ломаной линией в северо-восточном направлении на расстояние 1404 м по юго-восточной границе квартала № 29 Гуамского участкового лесничества Апшеронского лесничества — филиала государственного казенного учреждения Краснодарского края "Комитет по лесу" до точки 47;

15) от точки 47 ломаной линией в северо-западном направлении на расстояние 2358 м по северо-восточной границе квартала № 29 Гуамского участкового



лесничества Апшеронского лесничества — филиала государственного казенного учреждения Краснодарского края "Комитет по лесу" до точки 49;

16) от точки 49 в северо-восточном направлении на расстояние 451 м по юго-восточной границе квартала № 31 Гуамского участкового лесничества Апшеронского лесничества — филиала государственного казенного учреждения Краснодарского края "Комитет по лесу" до точки 50;

17) от точки 50 ломаной линией в юго-восточном направлении на расстояние 1761 м по юго-западной границе кварталов № 31, 19 Гуамского участкового лесничества Апшеронского лесничества — филиала государственного казенного учреждения Краснодарского края "Комитет по лесу" через точку 51 до точки 52;

18) от точки 52 ломаной линией в юго-восточном направлении на расстояние 387 м по юго-западной границе квартала № 19 Гуамского участкового лесничества Апшеронского лесничества — филиала государственного казенного учреждения Краснодарского края "Комитет по лесу" через точку 53 до точки 54;

19) от точки 54 в северо-восточном направлении на расстояние 1382 м по юго-восточной границе квартала № 19 Гуамского участкового лесничества Апшеронского лесничества — филиала государственного казенного учреждения Краснодарского края "Комитет по лесу" до точки 55;

20) от точки 55 в юго-восточном направлении на расстояние 1417 м по юго-западной границе квартала № 15 Гуамского участкового лесничества Апшеронского лесничества — филиала государственного казенного учреждения Краснодарского края "Комитет по лесу" до точки 56;

21) от точки 56 в северо-восточном направлении на расстояние 546 м по юго-восточной границе квартала № 15 Гуамского участкового лесничества Апшеронского лесничества — филиала государственного казенного учреждения Краснодарского края "Комитет по лесу" до узловой точки 169\*.

2. Граница Мезмайского сельского поселения Апшеронского муниципального района Краснодарского края по смежеству с муниципальным образованием Майкопский муниципальный район Республики Адыгея проходит:

1) от узловой точки 169\*, расположенной на стыке границ Мезмайского

сельского поселения Апшеронского муниципального района Краснодарского края, Нижегородского сельского поселения Апшеронского муниципального района Краснодарского края и муниципального образования Майкопский муниципальный район Республики Адыгея и находящейся на расстоянии 6146 м северо-восточнее пос. Мезмай Мезмайского сельского поселения Апшеронского муниципального района Краснодарского края, 5286 м восточнее ст-цы Нижегородская Нижегородского сельского поселения Апшеронского муниципального района Краснодарского края, в северо-восточном направлении на расстояние 3013,7 м по лесу, пересекая ручей в точке 173, через точки 174—178, пересекая полосу отвода гравийной дороги в точке 179, пересекая полосу отвода проселочной дороги в точке 180, пересекая балку Широкая в точке 181, пересекая полосу отвода гравийной дороги в точке 182, пересекая реку Хокодзь в точке 183, далее по лесу на расстояние 1485,8 м до точки 192;

2) от точки 192 в восточном направлении на расстояние 3466,4 м по лесу, пересекая ручей, далее в юго-восточном направлении до точки 221;

3) от точки 221 в юго-западном направлении на расстояние 2890,8 м по лесу, затем в южном направлении до точки 228;

4) от точки 228 в юго-западном направлении на расстояние 645 м по суходольному пастбищу через точки 229 и 230 до точки 231, расположенной на расстоянии 85 м от пункта триангуляции, далее по лесу, пересекая полосу отвода проселочной дороги, до точки 233;

5) от точки 233 в юго-восточном направлении на расстояние 939 м по полосе отвода проселочной дороги, далее по лесу до точки 243;

6) от точки 243 в южном направлении на расстояние 3095,4 м по лесу пересекая ручей, пересекая полосу отвода проселочной дороги, до точки 260;

7) от точки 260 на расстояние 947 м по границе земель сельскохозяйственного назначения, по границе Майкопского лесничества Республики Адыгея и контуров пастбищ по вырубке до точки 274;

8) от точки 274 в юго-восточном направлении на расстояние 1783 м по лесу до точки 278 (обрыв);

9) от точки 278 в юго-западном направлении на расстояние 2637 м вдоль обрыва, далее в южном направлении, в юго-западном направлении до точки 299;

10) от точки 299 в юго-восточном направлении на расстояние 1337 м по лесу Майкопского лесничества Республики Адыгея до точки 308 (автомобильная дорога);

11) от точки 308 в юго-западном направлении на расстояние 507 м вдоль полосы отвода автомобильной дороги, затем по лесу, пересекая пастбище, полосу отвода асфальтированной дороги, до точки 312 (хребет Азиш-Тау);

12) от точки 312 в юго-западном направлении на расстояние 321 м по хребту Азиш-Тау до точки 316;

13) от точки 316 в юго-восточном направлении на расстояние 833 м по лесу Майкопского лесничества Республики Адыгея, пересекая залесенное пастбище, полосу отвода дороги с твердым покрытием, вновь пересекая залесенное пастбище, затем по лесу до точки 335;

14) от точки 335 в юго-восточном направлении на расстояние 524 м, пересекая закустаренное пастбище, пересекая полосу отвода дороги с твердым покрытием, до точки 342;

15) от точки 342 в юго-восточном направлении на расстояние 717 м по залесенному пастбищу через точку 345, далее в северо-восточном направлении по лесу до точки 355;

16) от точки 355 в юго-восточном направлении на расстояние 724 м по лесу, затем в северо-восточном направлении до точки 368;

17) от точки 368 в юго-восточном направлении на расстояние 948 м по лесу, далее по залесенному пастбищу через точки 370 и 371, пересекая полосу отвода дороги с твердым покрытием, до точки 378;

18) от точки 378 в юго-западном направлении на расстояние 817 м по лесу до точки 389;

19) от точки 389 в северо-восточном направлении на расстояние 468 м по лесу, пересекая ручей, затем по лесу, далее по пастбищу, затем, меняя направление с юго-западного на северо-западное, до точки 395;

20) от точки 395 в юго-западном направлении на расстояние 589 м по лесу до точки 402;

21) от точки 402 в юго-западном направлении на расстояние 3235 м по границе земель сельскохозяйственного назначения, через пастбища по редколесью, затем в северо-западном направлении по границе Майкопского лесничества Республики Адыгея, по границе земель сельскохозяйственного назначения до точки 440 (хребет Азиш-Тау);

22) от точки 440 в юго-западном направлении на расстояние 2517 м по хребту Азиш-Тау до точки 468;

23) от точки 468 в юго-западном направлении на расстояние 2412 м по лесу, далее вдоль полосы отвода автомобильной дороги до точки 474;

24) от точки 474 в южном направлении на расстояние 1011 м по лесу до точки 481 (граница турбазы Лаганаки), далее до точки 483;

25) от точки 483 в юго-западном направлении на расстояние 4097 м по границе контуров каменистых пастбищ (ущелье Жолоб) (перевал Азишский), пересекая полосу отвода автомобильной дороги, хребет Лаганакский, по закустаренному пастбищу до точки 509;

26) от точки 509 в северо-западном направлении на расстояние 577 м через закустаренное пастбище, пересекая каменистое пастбище, ручьи, до точки 512;

27) от точки 512 в северо-западном направлении на расстояние 9038 м по границе контуров пастбищ и леса, далее вдоль обрыва, затем по границе контуров каменистых пастбищ и леса, далее через обрыв, далее по каменистому пастбищу до точки 545;

28) от точки 545 в северо-восточном направлении на расстояние 4356 м, пересекая полосу отвода полевой дороги, далее по хребту Лаганакский до узловой точки 556\*.

---

\* Узловые точки границ Мезмайского сельского поселения Апшеронского муниципального района Краснодарского края."

# Приложение 17

к Закону Краснодарского края "О внесении изменений в Закон Краснодарского края "Об установлении границ муниципального образования Апшеронский район, наделении его статусом муниципального района, образовании в его составе муниципальных образований — городских и сельских поселений — и установлении их границ"

## Приложение 17

к Закону Краснодарского края "Об установлении границ муниципального образования Апшеронский муниципальный район Краснодарского края, наделении его статусом муниципального района, образовании в его составе муниципальных образований — городских и сельских поселений — и установлении их границ"

### **КАРТА-СХЕМА** **границ Нижегородского сельского поселения** **Апшеронского муниципального района Краснодарского края**



#### Условные обозначения:

- o 556\* — узловые точки границ и их номера
- o 2 — поворотные точки границ и их номера

#### Описание смежных границ:

- 169\* — 556\* — земли Мезмайского сельского поселения
- 556\* — 582\* — земли муниципального образования Майкопский муниципальный район Республики Адыгея
- 582\* — 35\* — земли Черниговского сельского поселения
- 35\* — 100\* — земли Новополянского сельского поселения
- 100\* — 169\* — земли муниципального образования Майкопский муниципальный район Республики Адыгея

Приложение 18  
к Закону Краснодарского края  
"О внесении изменений в Закон Краснодарского края "Об установлении границ муниципального образования Апшеронский район, наделении его статусом муниципального района, образовании в его составе муниципальных образований — городских и сельских поселений — и установлении их границ"

"Приложение 18  
к Закону Краснодарского края  
"Об установлении границ муниципального образования Апшеронский муниципальный район Краснодарского края, наделении его статусом муниципального района, образовании в его составе муниципальных образований — городских и сельских поселений — и установлении их границ"

**Описание  
границ Нижегородского сельского поселения  
Апшеронского муниципального района Краснодарского края**

1. Граница Нижегородского сельского поселения Апшеронского муниципального района Краснодарского края по смежеству с Мезмайским сельским поселением Апшеронского муниципального района Краснодарского края проходит:

1) от узловой точки 169\*, расположенной на стыке границ Нижегородского сельского поселения Апшеронского муниципального района Краснодарского края, Мезмайского сельского поселения Апшеронского муниципального района Краснодарского края и муниципального образования Майкопский муниципальный район Республики Адыгея, находящейся на расстоянии 6146 м северо-восточнее пос. Мезмай Мезмайского сельского поселения Апшеронского муниципального района Краснодарского края, 5286 м восточнее ст-цы Нижегородская Нижегородского сельского поселения Апшеронского муниципального района

Краснодарского края, в юго-западном направлении на расстояние 546 м по юго-восточной границе квартала № 15 Гуамского участкового лесничества Апшеронского лесничества — филиала государственного казенного учреждения Краснодарского края "Комитет по лесу" до точки 56;

2) от точки 56 в северо-западном направлении на расстояние 1417 м по юго-западной границе квартала № 15 Гуамского участкового лесничества Апшеронского лесничества — филиала государственного казенного учреждения Краснодарского края "Комитет по лесу" до точки 55;

3) от точки 55 в юго-западном направлении на расстояние 1382 м по юго-восточной границе квартала № 19 Гуамского участкового лесничества Апшеронского лесничества — филиала государственного казенного учреждения Краснодарского края "Комитет по лесу" до точки 54;

4) от точки 54 ломаной линией в северо-западном направлении на расстояние 387 м по юго-западной границе квартала № 19 Гуамского участкового лесничества Апшеронского лесничества — филиала государственного казенного учреждения Краснодарского края "Комитет по лесу" до точки 52;

5) от точки 52 ломаной линией в северо-западном направлении на расстояние 1761 м по юго-западной границе кварталов № 31, 19 Гуамского участкового лесничества Апшеронского лесничества — филиала государственного казенного учреждения Краснодарского края "Комитет по лесу" до точки 50;

6) от точки 50 в юго-западном направлении на расстояние 451 м по юго-восточной границе квартала № 31 Гуамского участкового лесничества Апшеронского лесничества — филиала государственного казенного учреждения Краснодарского края "Комитет по лесу" до точки 49;

7) от точки 49 ломаной линией в юго-восточном направлении на расстояние 2358 м по северо-восточной границе квартала № 29 Гуамского участкового лесничества Апшеронского лесничества — филиала государственного казенного учреждения Краснодарского края "Комитет по лесу" до точки 47;

8) от точки 47 ломаной линией в юго-западном направлении на расстояние 1404 м по юго-восточной границе квартала № 29 Гуамского участкового лесничества Апшеронского лесничества — филиала государственного казенного учреждения Краснодарского края "Комитет по лесу" до точки 45;

9) от точки 45 в северо-западном направлении на расстояние 356 м по южной границе квартала № 29 Гуамского участкового лесничества Апшеронского лесничества — филиала государственного казенного учреждения Краснодарского края "Комитет по лесу" до точки 44;

10) от точки 44 в юго-западном направлении на расстояние 213 м по юго-восточной границе квартала № 29 Гуамского участкового лесничества Апшеронского лесничества — филиала государственного казенного учреждения Краснодарского края "Комитет по лесу" до точки 43;

11) от точки 43 в северо-западном направлении на расстояние 659 м по юго-восточной границе квартала № 29 Гуамского участкового лесничества Апшеронского лесничества — филиала государственного казенного учреждения Краснодарского края "Комитет по лесу" до точки 42;

12) от точки 42 ломаной линией в юго-западном направлении на расстояние 2035 м по юго-восточной границе квартала № 29 Гуамского участкового лесничества Апшеронского лесничества — филиала государственного казенного учреждения Краснодарского края "Комитет по лесу" до точки 40;

13) от точки 40 ломаной линией в юго-западном направлении на расстояние 1330 м по юго-восточной границе квартала № 41 Гуамского участкового лесничества Апшеронского лесничества — филиала государственного казенного учреждения Краснодарского края "Комитет по лесу" до точки 37;

14) от точки 37 в юго-восточном направлении на расстояние 518 м по северо-восточной границе квартала № 44 Гуамского участкового лесничества Апшеронского лесничества — филиала государственного казенного учреждения Краснодарского края "Комитет по лесу" до точки 36;

15) от точки 36 ломаной линией в юго-западном направлении на расстояние 2834 м по юго-восточной границе кварталов № 44, 48 Гуамского участкового



лесничества Апшеронского лесничества — филиала государственного казенного учреждения Краснодарского края "Комитет по лесу" до точки 27;

16) от точки 27 ломаной линией в юго-восточном направлении на расстояние 2357 м по северо-восточной границе квартала № 48 Гуамского участкового лесничества Апшеронского лесничества — филиала государственного казенного учреждения Краснодарского края "Комитет по лесу" до точки 19;

17) от точки 19 ломаной линией в северо-западном направлении на расстояние 1955 м по юго-западной границе квартала № 48 Гуамского участкового лесничества Апшеронского лесничества — филиала государственного казенного учреждения Краснодарского края "Комитет по лесу" до точки 16;

18) от точки 16 ломаной линией в юго-восточном направлении на расстояние 2398 м по юго-западной границе квартала № 50 Гуамского участкового лесничества Апшеронского лесничества — филиала государственного казенного учреждения Краснодарского края "Комитет по лесу" до точки 9;

19) от точки 9 ломаной линией в юго-восточном направлении на расстояние 1469 м по северо-западной границе квартала № 52 Гуамского участкового лесничества Апшеронского лесничества — филиала государственного казенного учреждения Краснодарского края "Комитет по лесу" до точки 6;

20) от точки 6 ломаной линией в юго-восточном направлении на расстояние 2365 м по северо-восточной границе кварталов № 55, 53 Гуамского участкового лесничества Апшеронского лесничества — филиала государственного казенного учреждения Краснодарского края "Комитет по лесу" до точки 2;

21) от точки 2 ломаной линией в северо-западном направлении на расстояние 2302 м по южной границе квартала № 55 Гуамского участкового лесничества Апшеронского лесничества — филиала государственного казенного учреждения Краснодарского края "Комитет по лесу" через точку 1 до узловой точки 556\*.

2. Граница Нижегородского сельского поселения Апшеронского муниципального района Краснодарского края по смежеству с муниципальным образованием Майкопский муниципальный район Республики Адыгея проходит:

1) от узловой точки 556\*, расположенной на стыке границ Мезмайского

сельского поселения Апшеронского муниципального района Краснодарского края, Нижегородского сельского поселения Апшеронского муниципального района Краснодарского края и муниципального образования Майкопский муниципальный район Республики Адыгея и находящейся на расстоянии 7947 м юго-западнее пос. Мезмай Мезмайского сельского поселения Апшеронского муниципального района Краснодарского края, 93806 м юго-западнее хут. Гуамка Нижегородского сельского поселения Апшеронского муниципального района Краснодарского края, в северо-западном направлении на расстояние 883 м, пересекая полосу отвода полевой дороги, далее по хребту Лаганакский до точки 558;

2) от точки 558 в северо-восточном направлении на расстояние 1850 м по границе контуров пастбищ на вырубке леса Майкопского лесничества Республики Адыгея, далее в северо-западном направлении по суходольному пастбищу через точки 567—569 до точки 570 (гора Разрытая);

3) от точки 570 в северном направлении на расстояние 2626 м по границе Апшеронского лесничества — филиала государственного казенного учреждения Краснодарского края "Комитет по лесу" и по границе Майкопского лесничества Республики Адыгея до узловой точки 582\*.

3. Граница Нижегородского сельского поселения Апшеронского муниципального района Краснодарского края по смежеству с Черниговским сельским поселением Апшеронского муниципального района Краснодарского края проходит:

1) от узловой точки 582\*, расположенной на стыке границ Черниговского сельского поселения Апшеронского муниципального района Краснодарского края, Нижегородского сельского поселения Апшеронского муниципального района Краснодарского края и муниципального образования Майкопский муниципальный район Республики Адыгея и находящейся на расстоянии 7108 м юго-восточнее хут. Армянский Черниговского сельского поселения Апшеронского муниципального района Краснодарского края, 5471 м юго-западнее хут. Гуамка Нижегородского сельского поселения Апшеронского муниципального района Краснодарского края, в северо-восточном направлении на расстояние 3634 м

по юго-восточной границе кварталов № 46, 45, 42 Гуамского участкового лесничества Апшеронского лесничества — филиала государственного казенного учреждения Краснодарского края "Комитет по лесу" до точки 27;

2) от точки 27 ломаной линией в северо-западном направлении на расстояние 1025 м по юго-западной границе квартала № 41 Гуамского участкового лесничества Апшеронского лесничества — филиала государственного казенного учреждения Краснодарского края "Комитет по лесу" до точки 28;

3) от точки 28 в юго-западном направлении на расстояние 423 м по юго-восточной границе квартала № 41 Гуамского участкового лесничества Апшеронского лесничества — филиала государственного казенного учреждения Краснодарского края "Комитет по лесу" до точки 29;

4) от точки 29 ломаной линией в северо-западном направлении на расстояние 1758 м по юго-западной границе квартала № 41 Гуамского участкового лесничества Апшеронского лесничества — филиала государственного казенного учреждения Краснодарского края "Комитет по лесу" до точки 30;

5) от точки 30 ломаной линией в юго-восточном направлении на расстояние 3714 м по северо-восточной границе квартала № 41 Гуамского участкового лесничества Апшеронского лесничества — филиала государственного казенного учреждения Краснодарского края "Комитет по лесу" до точки 31;

6) от точки 31 ломаной линией в северо-западном направлении на расстояние 3337 м по северо-восточной границе кварталов № 27, 23 Гуамского участкового лесничества Апшеронского лесничества — филиала государственного казенного учреждения Краснодарского края "Комитет по лесу" до точки 34;

7) от точки 34 в юго-западном направлении на расстояние 1058 м по северо-восточной границе квартала № 23 Гуамского участкового лесничества Апшеронского лесничества — филиала государственного казенного учреждения Краснодарского края "Комитет по лесу" до узловой точки 35\*.

4. Граница Нижегородского сельского поселения Апшеронского муниципального района Краснодарского края по смежеству с Новополянским сельским

поселением Апшеронского муниципального района Краснодарского края проходит:

1) от узловой точки 35\*, расположенной на стыке границ Черниговского сельского поселения Апшеронского муниципального района Краснодарского края, Новополянского сельского поселения Апшеронского муниципального района Краснодарского края, Нижегородского сельского поселения Апшеронского муниципального района Краснодарского края и находящейся на расстоянии 4174 м северо-восточнее хут. Армянский Черниговского сельского поселения Апшеронского муниципального района Краснодарского края, 3415 м юго-восточнее ст-цы Самурская Новополянского сельского поселения Апшеронского муниципального района Краснодарского края, 4068 м юго-западнее ст-цы Нижегородская Нижегородского сельского поселения Апшеронского муниципального района Краснодарского края, в северо-восточном направлении на расстояние 2142 м по северо-западной границе квартала № 16 Гуамского участкового лесничества Апшеронского лесничества — филиала государственного казенного учреждения Краснодарского края "Комитет по лесу" до точки 37;

2) от точки 37 в северо-восточном направлении на расстояние 407 м по северо-западной границе квартала № 16 Гуамского участкового лесничества Апшеронского лесничества — филиала государственного казенного учреждения Краснодарского края "Комитет по лесу" до точки 38;

3) от точки 38 в юго-восточном направлении на расстояние 437 м по северо-восточной границе квартала № 16 Гуамского участкового лесничества Апшеронского лесничества — филиала государственного казенного учреждения Краснодарского края "Комитет по лесу" до точки 39;

4) от точки 39 в северо-западном направлении на расстояние 1775 м по юго-западной границе квартала № 11 Гуамского участкового лесничества Апшеронского лесничества — филиала государственного казенного учреждения Краснодарского края "Комитет по лесу" до точки 40;

5) от точки 40 в северо-восточном направлении на расстояние 3813 м по юго-восточной границе кварталов № 49, 45, 29 Черниговского участкового

лесничества Апшеронского лесничества — филиала государственного казенного учреждения Краснодарского края "Комитет по лесу" до точки 43;

6) от точки 43 в северо-восточном направлении на расстояние 1478 м по юго-восточной границе квартала № 20 Черниговского участкового лесничества Апшеронского лесничества — филиала государственного казенного учреждения Краснодарского края "Комитет по лесу" до точки 44;

7) от точки 44 в юго-восточном направлении на расстояние 696 м по юго-западной границе квартала № 21 Черниговского участкового лесничества Апшеронского лесничества — филиала государственного казенного учреждения Краснодарского края "Комитет по лесу" до точки 45;

8) от точки 45 в северо-восточном направлении на расстояние 1329 м по юго-восточной границе квартала № 21 Черниговского участкового лесничества Апшеронского лесничества — филиала государственного казенного учреждения Краснодарского края "Комитет по лесу" до узловой точки 100\*.

5. Граница Нижегородского сельского поселения Апшеронского муниципального района Краснодарского края по смежеству с муниципальным образованием Майкопский муниципальный район Республики Адыгея проходит:

1) от узловой точки 100\*, расположенной на стыке границ Новополянского сельского поселения Апшеронского муниципального района Краснодарского края, Нижегородского сельского поселения Апшеронского муниципального района Краснодарского края и муниципального образования Майкопский муниципальный район Республики Адыгея и находящейся на расстоянии 7596 м северо-восточнее пос. Новые Поляны Новополянского сельского поселения Апшеронского муниципального района Краснодарского края, 4939 м северо-западнее ст-цы Нижегородская Нижегородского сельского поселения Апшеронского муниципального района Краснодарского края, в северо-восточном направлении на расстояние 2777,5 м по лесу, пересекая полосу отвода автомобильной дороги в точке 103, далее по полосе отвода автомобильной дороги до точки 104, затем по лесу вдоль западной границы хут. Красный Дагестан Нижегородского сельского поселения Апшеронского муниципального района Краснодарского края до точки 113;

2) от точки 113 в южном направлении на расстояние 2454 м по лесу, огибая с северной стороны хут. Красный Дагестан Нижегородского сельского поселения Апшеронского муниципального района Краснодарского края, пересекая полосы отводов проселочных дорог, до точки 122;

3) от точки 122 в юго-западном направлении на расстояние 3758 м по лесу, пересекая полосы отводов проселочных дорог, пересекая ручей, далее по лесу до точки 133;

4) от точки 133 в юго-восточном направлении на расстояние 2010 м по лесу, пересекая ручей, пересекая реку Безымянка (хребет Шахан), до точки 138 (отметка 633,0 м), далее через точки 139—141 до точки 142;

5) от точки 142 в западном направлении на расстояние 1849 м по лесу через точки 143—147 (отметка 696,0 м), далее до точки 159;

6) от точки 159 в юго-восточном направлении на расстояние 2026 м по лесу, восточнее ст-цы Нижегородская Нижегородского сельского поселения Апшеронского муниципального района Краснодарского края, далее в восточном направлении на расстояние 162 м до узловой точки 169\*.

---

\* Узловые точки границ Нижегородского сельского поселения Апшеронского муниципального района Краснодарского края."

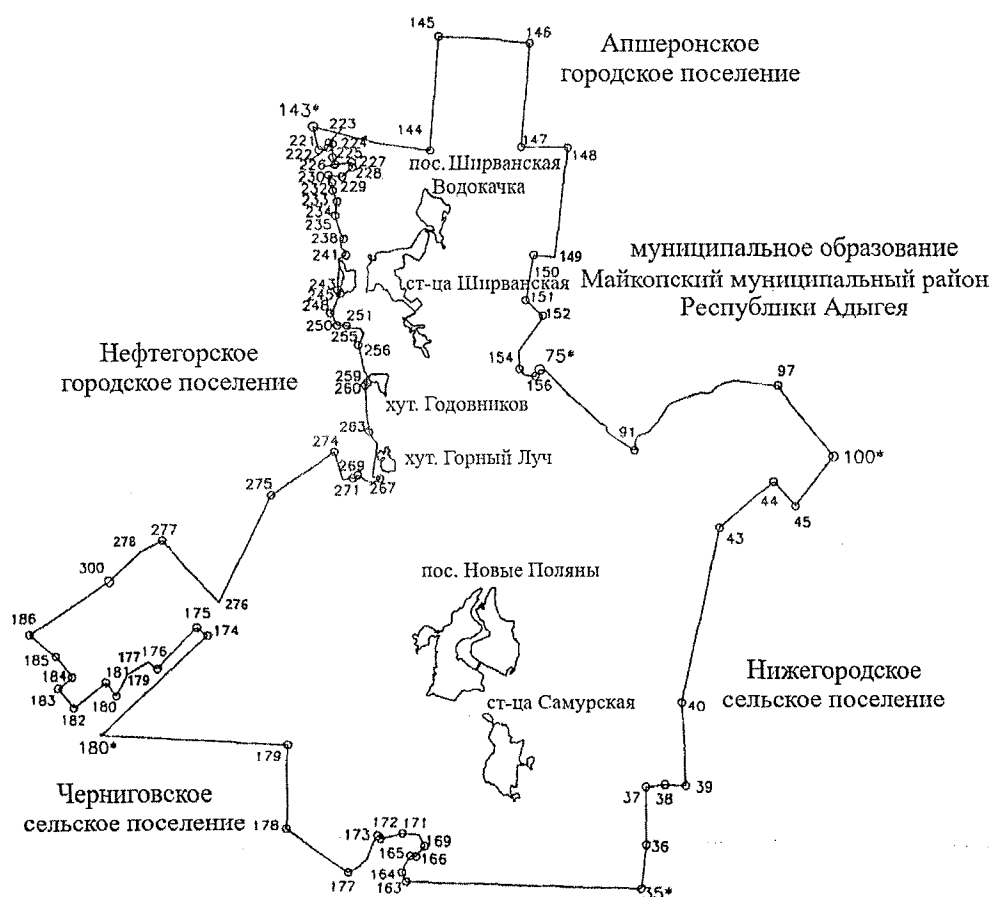
# Приложение 19

к Закону Краснодарского края "О внесении изменений в Закон Краснодарского края "Об установлении границ муниципального образования Апшеронский район, наделении его статусом муниципального района, образовании в его составе муниципальных образований — городских и сельских поселений — и установлении их границ"

## "Приложение 19

к Закону Краснодарского края "Об установлении границ муниципального образования Апшеронский муниципальный район Краснодарского края, наделении его статусом муниципального района, образовании в его составе муниципальных образований — городских и сельских поселений — и установлении их границ"

### КАРТА-СХЕМА границ Новополянского сельского поселения Апшеронского муниципального района Краснодарского края



Условные обозначения:

- 35\* — узловые точки границ и их номера
- 40 — поворотные точки границ и их номера

Описание смежных границ:

- 100\* — 35\* — земли Нижегородского сельского поселения
- 35\* — 180\* — земли Черниговского сельского поселения
- 180\* — 143\* — земли Нefтегорского городского поселения
- 143\* — 75\* — земли Апшеронского городского поселения
- 75\* — 100\* — земли муниципального образования Майкопский муниципальный район Республики Адыгея

Приложение 20  
к Закону Краснодарского края  
"О внесении изменений в Закон Краснодарского края "Об установлении границ муниципального образования Апшеронский район, наделении его статусом муниципального района, образовании в его составе муниципальных образований — городских и сельских поселений — и установлении их границ"

"Приложение 20  
к Закону Краснодарского края  
"Об установлении границ муниципального образования Апшеронский муниципальный район Краснодарского края, наделении его статусом муниципального района, образовании в его составе муниципальных образований — городских и сельских поселений — и установлении их границ"

**Описание  
границ Новополянского сельского поселения  
Апшеронского муниципального района Краснодарского края**

1. Граница Новополянского сельского поселения Апшеронского муниципального района Краснодарского края по смежеству с Нижегородским сельским поселением Апшеронского муниципального района Краснодарского края проходит:

1) от узловой точки 100\*, расположенной на стыке границ Новополянского сельского поселения Апшеронского муниципального района Краснодарского края, Нижегородского сельского поселения Апшеронского муниципального района Краснодарского края и муниципального образования Майкопский муниципальный район Республики Адыгея и находящейся на расстоянии 7596 м северо-восточнее пос. Новые Поляны Новополянского сельского поселения Апшеронского муниципального района Краснодарского края, 4939 м северо-западнее



ст-цы Нижегородская Нижегородского сельского поселения Апшеронского муниципального района Краснодарского края, в юго-западном направлении на расстояние 1329 м по юго-восточной границе квартала № 21 Черниговского участкового лесничества Апшеронского лесничества — филиала государственного казенного учреждения Краснодарского края "Комитет по лесу" до точки 45;

2) от точки 45 в северо-западном направлении на расстояние 696 м по юго-западной границе квартала № 21 Черниговского участкового лесничества Апшеронского лесничества — филиала государственного казенного учреждения Краснодарского края "Комитет по лесу" до точки 44;

3) от точки 44 в юго-западном направлении на расстояние 1478 м по юго-восточной границе квартала № 20 Черниговского участкового лесничества Апшеронского лесничества — филиала государственного казенного учреждения Краснодарского края "Комитет по лесу" до точки 43;

4) от точки 43 в юго-западном направлении на расстояние 3813 м по юго-восточной границе кварталов № 29, 45, 49 Черниговского участкового лесничества Апшеронского лесничества — филиала государственного казенного учреждения Краснодарского края "Комитет по лесу" до точки 40;

5) от точки 40 в юго-восточном направлении на расстояние 1775 м по юго-западной границе квартала № 11 Гуамского участкового лесничества Апшеронского лесничества — филиала государственного казенного учреждения Краснодарского края "Комитет по лесу" до точки 39;

6) от точки 39 в северо-западном направлении на расстояние 437 м по северо-восточной границе квартала № 16 Гуамского участкового лесничества Апшеронского лесничества — филиала государственного казенного учреждения Краснодарского края "Комитет по лесу" до точки 38;

7) от точки 38 в юго-западном направлении на расстояние 407 м по северо-западной границе квартала № 16 Гуамского участкового лесничества Апшеронского лесничества — филиала государственного казенного учреждения Краснодарского края "Комитет по лесу" до точки 37;

8) от точки 37 в юго-западном направлении на расстояние 2142 м по северо-западной границе квартала № 16 Гуамского участкового лесничества Апшеронского лесничества — филиала государственного казенного учреждения Краснодарского края "Комитет по лесу" через точку 36 до узловой точки 35\*.

2. Граница Новополянского сельского поселения Апшеронского муниципального района Краснодарского края по смежеству с Черниговским сельским поселением Апшеронского муниципального района Краснодарского края проходит:

1) от узловой точки 35\*, расположенной на стыке границ Черниговского сельского поселения Апшеронского муниципального района Краснодарского края, Новополянского сельского поселения Апшеронского муниципального района Краснодарского края, Нижегородского сельского поселения Апшеронского муниципального района Краснодарского края и находящейся на расстоянии 4174 м северо-восточнее хут. Армянский Черниговского сельского поселения Апшеронского муниципального района Краснодарского края, 3415 м юго-восточнее ст-цы Самурская Новополянского сельского поселения Апшеронского муниципального района Краснодарского края, 4068 м юго-западнее ст-цы Нижегородская Нижегородского сельского поселения Апшеронского муниципального района Краснодарского края, в северо-западном направлении на расстояние 5067 м, по северо-восточной границе кварталов № 22, 21 Гуамского участкового лесничества Апшеронского лесничества — филиала государственного казенного учреждения Краснодарского края "Комитет по лесу" и кварталов № 15, 14 Черниговского участкового лесничества Апшеронского лесничества — филиала государственного казенного учреждения Краснодарского края "Комитет по лесу" до точки 163;

2) от точки 163 в северо-западном направлении на расстояние 223 м по северо-восточной границе квартала № 7 Черниговского участкового лесничества Апшеронского лесничества — филиала государственного казенного учреждения Краснодарского края "Комитет по лесу" до точки 164;

3) от точки 164 ломаной линией в северо-восточном направлении на расстояние 395 м по юго-восточной границе квартала № 7 Черниговского участкового лесничества Апшеронского лесничества — филиала государственного казенного учреждения Краснодарского края "Комитет по лесу" до точки 165;

4) от точки 165 в юго-восточном направлении на расстояние 126 м по юго-западной границе квартала № 7 Черниговского участкового лесничества Апшеронского лесничества — филиала государственного казенного учреждения Краснодарского края "Комитет по лесу" до точки 166;

5) от точки 166 в северо-восточном направлении на расстояние 292 м по юго-западной границе квартала № 7 Черниговского участкового лесничества Апшеронского лесничества — филиала государственного казенного учреждения Краснодарского края "Комитет по лесу" до точки 169;

6) от точки 169 в северо-западном направлении на расстояние 612 м по северо-восточной границе квартала № 7 Черниговского участкового лесничества Апшеронского лесничества — филиала государственного казенного учреждения Краснодарского края "Комитет по лесу" до точки 171;

7) от точки 171 в юго-западном направлении на расстояние 483 м по северо-западной границе квартала № 7 Черниговского участкового лесничества Апшеронского лесничества — филиала государственного казенного учреждения Краснодарского края "Комитет по лесу" до точки 172;

8) от точки 172 в северо-западном направлении на расстояние 85 м по северо-восточной границе квартала № 7 Черниговского участкового лесничества Апшеронского лесничества — филиала государственного казенного учреждения Краснодарского края "Комитет по лесу" до точки 173;

9) от точки 173 ломаной линией в юго-западном направлении на расстояние 1042 м по северо-западной границе квартала № 7 Черниговского участкового лесничества Апшеронского лесничества — филиала государственного казенного учреждения Краснодарского края "Комитет по лесу" до точки 177;

10) от точки 177 в северо-западном направлении на расстояние 1565 м по юго-западной границе земель сельскохозяйственного назначения до точки 178;

11) от точки 178 в северном направлении на расстояние 1754 м по восточной границе квартала № 3 Черниговского участкового лесничества Апшеронского лесничества — филиала государственного казенного учреждения Краснодарского края "Комитет по лесу" до точки 179;

12) от точки 179 в северо-западном направлении на расстояние 3938 м по северо-восточной границе кварталов № 3, 2, 1 Черниговского участкового лесничества Апшеронского лесничества — филиала государственного казенного учреждения Краснодарского края "Комитет по лесу" до узловой точки 180\*.

3. Граница Новополянского сельского поселения Апшеронского муниципального района Краснодарского края по смежеству с Нефтегорским городским поселением Апшеронского муниципального района Краснодарского края проходит:

1) от узловой точки 180\*, расположенной на стыке границ Черниговского сельского поселения Апшеронского муниципального района Краснодарского края, Новополянского сельского поселения Апшеронского муниципального района Краснодарского края, Нефтегорского городского поселения Апшеронского муниципального района Краснодарского края и находящейся на расстоянии 4069 м северо-западнее с. Черниговское Черниговского сельского поселения Апшеронского муниципального района Краснодарского края, 7220 м юго-западнее пос. Новые Поляны Новополянского сельского поселения Апшеронского муниципального района Краснодарского края, в северо-восточном направлении на расстояние 3088 м по северо-западной границе квартала № 30 Маратукского участкового лесничества Апшеронского лесничества — филиала государственного казенного учреждения Краснодарского края "Комитет по лесу" до точки 174;

2) от точки 174 в северо-западном направлении на расстояние 266 м по северо-восточной границе квартала № 30 Маратукского участкового лесничества Апшеронского лесничества — филиала государственного казенного учреждения Краснодарского края "Комитет по лесу" до точки 175;

3) от точки 175 в северо-западном направлении на расстояние 1213 м по северо-западной границе квартала № 30 Маратукского участкового лесничества

Апшеронского лесничества — филиала государственного казенного учреждения Краснодарского края "Комитет по лесу" до точки 176;

4) от точки 176 в северо-западном направлении на расстояние 237 м по северо-восточной границе квартала № 30 Маратукского участкового лесничества Апшеронского лесничества — филиала государственного казенного учреждения Краснодарского края "Комитет по лесу" до точки 177;

5) от точки 177 ломаной линией в юго-западном направлении на расстояние 1025 м по северо-западной границе квартала № 30 Маратукского участкового лесничества Апшеронского лесничества — филиала государственного казенного учреждения Краснодарского края "Комитет по лесу" через точку 178 до точки 179;

6) от точки 179 в северо-западном направлении на расстояние 373 м по северо-восточной границе квартала № 30 Маратукского участкового лесничества Апшеронского лесничества — филиала государственного казенного учреждения Краснодарского края "Комитет по лесу" до точки 180;

7) от точки 180 в юго-западном направлении на расстояние 895 м по северо-западной границе квартала № 30 Маратукского участкового лесничества Апшеронского лесничества — филиала государственного казенного учреждения Краснодарского края "Комитет по лесу" через точку 181 до точки 182;

8) от точки 182 в северо-западном направлении на расстояние 551 м по северо-восточной границе квартала № 30 Маратукского участкового лесничества Апшеронского лесничества — филиала государственного казенного учреждения Краснодарского края "Комитет по лесу" до точки 183;

9) от точки 183 в северо-восточном направлении на расстояние 375 м по юго-восточной границе квартала № 30 Маратукского участкового лесничества Апшеронского лесничества — филиала государственного казенного учреждения Краснодарского края "Комитет по лесу" до точки 184;

10) от точки 184 в северо-западном направлении на расстояние 558 м по северо-восточной границе квартала № 30 Маратукского участкового лесничества Апшеронского лесничества — филиала государственного казенного учреждения Краснодарского края "Комитет по лесу" до точки 185;

11) от точки 185 в северо-восточном направлении на расстояние 732 м по северо-восточной границе квартала № 20 Маратукского участкового лесничества Апшеронского лесничества — филиала государственного казенного учреждения Краснодарского края "Комитет по лесу" до точки 186;

12) от точки 186 в северо-восточном направлении на расстояние 2054 м по северо-западной границе квартала № 21 Маратукского участкового лесничества Апшеронского лесничества — филиала государственного казенного учреждения Краснодарского края "Комитет по лесу" до точки 300;

13) от точки 300 в северо-западном направлении на расстояние 926 м по северо-западной границе квартала № 21 Маратукского участкового лесничества Апшеронского лесничества — филиала государственного казенного учреждения Краснодарского края "Комитет по лесу" до точки 278;

14) от точки 278 в северо-восточном направлении на расстояние 513 м по северо-западной границе квартала № 21 Маратукского участкового лесничества Апшеронского лесничества — филиала государственного казенного учреждения Краснодарского края "Комитет по лесу" до точки 277;

15) от точки 277 в юго-восточном направлении на расстояние 1732 м по юго-западной границе кварталов № 23, 24 Черниговского участкового лесничества Апшеронского лесничества — филиала государственного казенного учреждения Краснодарского края "Комитет по лесу" до точки 276;

16) от точки 276 в северо-восточном направлении на расстояние 2508 м по юго-восточной границе квартала № 24 Черниговского участкового лесничества Апшеронского лесничества — филиала государственного казенного учреждения Краснодарского края "Комитет по лесу" до точки 275;

17) от точки 275 в северо-восточном направлении на расстояние 1601 м по северо-западной границе квартала № 25 Черниговского участкового лесничества Апшеронского лесничества — филиала государственного казенного учреждения Краснодарского края "Комитет по лесу" до точки 274;

18) от точки 274 в юго-восточном направлении на расстояние 853 м по юго-западной границе квартала № 15 Черниговского участкового лесничества

Апшеронского лесничества — филиала государственного казенного учреждения Краснодарского края "Комитет по лесу" до точки 271;

19) от точки 271 ломаной линией в северо-восточном направлении на расстояние 140 м по северо-западной границе квартала № 15 Черниговского участкового лесничества Апшеронского лесничества — филиала государственного казенного учреждения Краснодарского края "Комитет по лесу" до точки 269;

20) от точки 269 ломаной линией в северо-восточном направлении на расстояние 562 м по северо-западной границе квартала № 15 Черниговского участкового лесничества Апшеронского лесничества — филиала государственного казенного учреждения Краснодарского края "Комитет по лесу" до точки 267;

21) от точки 267 ломаной линией в северо-западном направлении на расстояние 1197 м по юго-западной границе квартала № 15 Черниговского участкового лесничества Апшеронского лесничества — филиала государственного казенного учреждения Краснодарского края "Комитет по лесу" до точки 263;

22) от точки 263 в северо-западном направлении на расстояние 996 м по юго-западной границе квартала № 11 Черниговского участкового лесничества Апшеронского лесничества — филиала государственного казенного учреждения Краснодарского края "Комитет по лесу" до точки 260;

23) от точки 260 в северо-восточном направлении на расстояние 89 м по юго-западной границе квартала № 11 Черниговского участкового лесничества Апшеронского лесничества — филиала государственного казенного учреждения Краснодарского края "Комитет по лесу" до точки 259;

24) от точки 259 в северо-восточном направлении на расстояние 818 м по юго-западной границе квартала № 11 Черниговского участкового лесничества Апшеронского лесничества — филиала государственного казенного учреждения Краснодарского края "Комитет по лесу" до точки 256;

25) от точки 256 в северо-западном направлении на расстояние 283 м по северо-западной границе квартала № 11 Черниговского участкового лесничества Апшеронского лесничества — филиала государственного казенного учреждения Краснодарского края "Комитет по лесу" до точки 255;

26) от точки 255 в северо-западном направлении на расстояние 453 м по юго-западной границе квартала № 11 Черниговского участкового лесничества Апшеронского лесничества — филиала государственного казенного учреждения Краснодарского края "Комитет по лесу" до точки 251;

27) от точки 251 в юго-западном направлении на расстояние 193 м по северо-восточной границе квартала № 9 Черниговского участкового лесничества Апшеронского лесничества — филиала государственного казенного учреждения Краснодарского края "Комитет по лесу" до точки 250;

28) от точки 250 в северо-западном направлении на расстояние 308 м по северо-восточной границе квартала № 9 Черниговского участкового лесничества Апшеронского лесничества — филиала государственного казенного учреждения Краснодарского края "Комитет по лесу" до точки 248;

29) от точки 248 в северо-восточном направлении на расстояние 464 м по северо-западной границе квартала № 9 Черниговского участкового лесничества Апшеронского лесничества — филиала государственного казенного учреждения Краснодарского края "Комитет по лесу" до точки 245;

30) от точки 245 в северо-западном направлении на расстояние 105 м по северо-западной границе квартала № 9 Черниговского участкового лесничества Апшеронского лесничества — филиала государственного казенного учреждения Краснодарского края "Комитет по лесу" до точки 243;

31) от точки 243 в северо-восточном направлении на расстояние 846 м по юго-восточной границе квартала № 9 Черниговского участкового лесничества Апшеронского лесничества — филиала государственного казенного учреждения Краснодарского края "Комитет по лесу" до точки 241;

32) от точки 241 ломаной линией в северо-западном направлении на расстояние 350 м по северо-восточной границе квартала № 9 Черниговского участкового лесничества Апшеронского лесничества — филиала государственного казенного учреждения Краснодарского края "Комитет по лесу" до точки 238;

33) от точки 238 в северо-восточном направлении на расстояние 90 м по юго-восточной границе квартала № 5 Черниговского участкового лесничества



Апшеронского лесничества — филиала государственного казенного учреждения Краснодарского края "Комитет по лесу" до точки 237;

34) от точки 237 в северо-западном направлении на расстояние 549 м по северо-западной границе квартала № 5 Черниговского участкового лесничества Апшеронского лесничества — филиала государственного казенного учреждения Краснодарского края "Комитет по лесу", пересекая полосу отвода автомобильной дороги г. Апшеронск — ст-ца Ширванская (км 11 + 500), до точки 235;

35) от точки 235 в северо-восточном направлении на расстояние 289 м до точки 234;

36) от точки 234 в северо-западном направлении на расстояние 234 м по юго-западной границе квартала № 5 Черниговского участкового лесничества Апшеронского лесничества — филиала государственного казенного учреждения Краснодарского края "Комитет по лесу", пересекая полосу отвода автомобильной дороги г. Апшеронск — ст-ца Ширванская (10 км + 950 м), до точки 233;

37) от точки 233 в северном направлении на расстояние 175 м по северо-восточной границе полосы отвода автомобильной дороги г. Апшеронск — ст-ца Ширванская до точки 232;

38) от точки 232 ломаной линией в северо-восточном направлении на расстояние 216 м по северо-восточной границе квартала № 5 Черниговского участкового лесничества Апшеронского лесничества — филиала государственного казенного учреждения Краснодарского края "Комитет по лесу" до точки 230;

39) от точки 230 в юго-восточном направлении на расстояние 287 м по юго-восточной границе квартала № 5 Черниговского участкового лесничества Апшеронского лесничества — филиала государственного казенного учреждения Краснодарского края "Комитет по лесу", пересекая полосу отвода автомобильной дороги г. Апшеронск — ст-ца Ширванская (км 10 + 550), до точки 229;

40) от точки 229 в северо-восточном направлении на расстояние 289 м по юго-восточной границе квартала № 5 Черниговского участкового лесничества Апшеронского лесничества — филиала государственного казенного учреждения Краснодарского края "Комитет по лесу" до точки 228;

41) от точки 228 в северо-западном направлении на расстояние 112 м по северо-восточной границе квартала № 5 Черниговского участкового лесничества Апшеронского лесничества — филиала государственного казенного учреждения Краснодарского края "Комитет по лесу" до точки 227;

42) от точки 227 в юго-западном направлении на расстояние 345 м по юго-восточной границе квартала № 5 Черниговского участкового лесничества Апшеронского лесничества — филиала государственного казенного учреждения Краснодарского края "Комитет по лесу", пересекая полосу отвода автомобильной дороги г. Апшеронск — ст-ца Ширванская (10 км + 250 м), до точки 226;

43) от точки 226 в северо-западном направлении на расстояние 159 м по юго-западной границе квартала № 5 Черниговского участкового лесничества Апшеронского лесничества — филиала государственного казенного учреждения Краснодарского края "Комитет по лесу", пересекая полосу отвода автомобильной дороги г. Апшеронск — ст-ца Ширванская (км 9 + 950), до точки 225;

44) от точки 225 в северо-восточном направлении на расстояние 289 м по юго-западной границе квартала № 5 Черниговского участкового лесничества Апшеронского лесничества — филиала государственного казенного учреждения Краснодарского края "Комитет по лесу" до точки 224;

45) от точки 224 в северо-западном направлении на расстояние 84 м по юго-западной границе квартала № 5 Черниговского участкового лесничества Апшеронского лесничества — филиала государственного казенного учреждения Краснодарского края "Комитет по лесу", пересекая полосу отвода автомобильной дороги г. Апшеронск — ст-ца Ширванская (км 9 + 750), до точки 223;

46) от точки 223 в юго-западном направлении на расстояние 112 м по юго-западной границе квартала № 5 Черниговского участкового лесничества Апшеронского лесничества — филиала государственного казенного учреждения Краснодарского края "Комитет по лесу" до точки 222;

47) от точки 222 в юго-западном направлении на расстояние 201 м по юго-восточной границе квартала № 5 Черниговского участкового лесничества Апшеронского лесничества — филиала государственного казенного учреждения Краснодарского края "Комитет по лесу" до точки 221;

48) от точки 221 в северо-западном направлении на расстояние 518 м по юго-западной границе квартала № 5 Черниговского участкового лесничества Апшеронского лесничества — филиала государственного казенного учреждения Краснодарского края "Комитет по лесу" до узловой точки 143\*.

4. Граница Новополянского сельского поселения Апшеронского муниципального района Краснодарского края по смежеству с Апшеронским городским поселением Апшеронского муниципального района Краснодарского края проходит:

1) от узловой точки 143\*, расположенной на стыке границ Новополянского сельского поселения Апшеронского муниципального района Краснодарского края, Апшеронского городского поселения Апшеронского муниципального района Краснодарского края и Нефтегорского городского поселения Апшеронского муниципального района Краснодарского края и находящейся на расстоянии 2742 м северо-западнее ст-цы Ширванская Новополянского сельского поселения Апшеронского муниципального района Краснодарского края, 8236 м северо-восточнее хут. Подольский Нефтегорского городского поселения Апшеронского муниципального района Краснодарского края, в юго-восточном направлении на расстояние 2259 м по северо-восточной границе кварталов № 1—4 Черниговского участкового лесничества Апшеронского лесничества — филиала государственного казенного учреждения Краснодарского края "Комитет по лесу", далее в том же направлении на расстояние 269 м и по юго-восточной границе квартала № 57 Ширванского участкового лесничества Апшеронского лесничества — филиала государственного казенного учреждения Краснодарского края "Комитет по лесу" до точки 144;

2) от точки 144 в северо-восточном направлении на расстояние 2449 м по северо-восточной границе квартала № 57 Ширванского участкового лесничества Апшеронского лесничества — филиала государственного казенного учреждения Краснодарского края "Комитет по лесу" до точки 145;

3) от точки 145 в юго-восточном направлении на расстояние 1966 м по северо-восточной границе кварталов № 53, 54 Ширванского участкового лесничества Апшеронского лесничества — филиала государственного казенного учреждения Краснодарского края "Комитет по лесу" до точки 146;

4) от точки 146 в юго-западном направлении на расстояние 2217 м по северо-западной границе квартала № 58 Ширванского участкового лесничества Апшеронского лесничества — филиала государственного казенного учреждения Краснодарского края "Комитет по лесу" до точки 147;

5) от точки 147 в восточном направлении на расстояние 1001 м по юго-восточной границе квартала № 58 Ширванского участкового лесничества Апшеронского лесничества — филиала государственного казенного учреждения Краснодарского края "Комитет по лесу" до точки 148;

6) от точки 148 ломаной линией в северо-западном направлении на расстояние 2788 м по северо-западной границе кварталов № 59, 62, 63 Ширванского участкового лесничества Апшеронского лесничества — филиала государственного казенного учреждения Краснодарского края "Комитет по лесу" через точку 149 до точки 150;

7) от точки 150 в юго-западном направлении на расстояние 961 м по северо-западной границе квартала № 63 Ширванского участкового лесничества Апшеронского лесничества — филиала государственного казенного учреждения Краснодарского края "Комитет по лесу" до точки 151;

8) от точки 151 в юго-восточном направлении на расстояние 496 м по юго-западной границе квартала № 63 Ширванского участкового лесничества Апшеронского лесничества — филиала государственного казенного учреждения Краснодарского края "Комитет по лесу" до точки 152;

9) от точки 152 ломаной линией в юго-западном направлении на расстояние 1301 м по юго-западной границе квартала № 63 Ширванского участкового лесничества Апшеронского лесничества — филиала государственного казенного учреждения Краснодарского края "Комитет по лесу" до точки 154;

10) от точки 154 в юго-восточном направлении на расстояние 415 м по юго-западной границе квартала № 63 Ширванского участкового лесничества Апшеронского лесничества — филиала государственного казенного учреждения Краснодарского края "Комитет по лесу" до точки 156;

11) от точки 156 в северо-восточном направлении на расстояние 186 м по северо-восточной границе квартала № 63 Ширванского участкового лесничества Апшеронского лесничества — филиала государственного казенного учреждения Краснодарского края "Комитет по лесу" до узловой точки 75\*.

5. Граница Новополянского сельского поселения Апшеронского муниципального района Краснодарского края по смежеству с муниципальным образованием Майкопский муниципальный район Республики Адыгея проходит:

1) от узловой точки 75\*, расположенной на стыке границ Новополянского сельского поселения Апшеронского муниципального района Краснодарского края, Апшеронского городского поселения Апшеронского муниципального района Краснодарского края и муниципального образования Майкопский муниципальный район Республики Адыгея и находящейся на расстоянии 2407 м юго-западнее ст-цы Ширванская Новополянского сельского поселения Апшеронского муниципального района Краснодарского края, в юго-восточном направлении по границе Апшеронского лесничества — филиала государственного казенного учреждения Краснодарского края "Комитет по лесу" через точки 76—79 до точки 80, далее по просеке через точки 81—82, затем по лесу до точки 91;

2) от точки 91 в северо-восточном направлении на расстояние 2834 м до точки 92, далее на расстояние 938 м по лесу, пересекая полосу отвода автомобильной дороги, проходящей через хут. Красный Дагестан Нижегородского сельского поселения Апшеронского муниципального района Краснодарского края, до точки 97;

3) от точки 97 в юго-восточном направлении на расстояние 1917,8 м по лесу, пересекая полосу отвода автомобильной дороги, пересекая просеку, до узловой точки 100\*.

---

\* Узловые точки границ Новополянского сельского поселения Апшеронского муниципального района Краснодарского края."

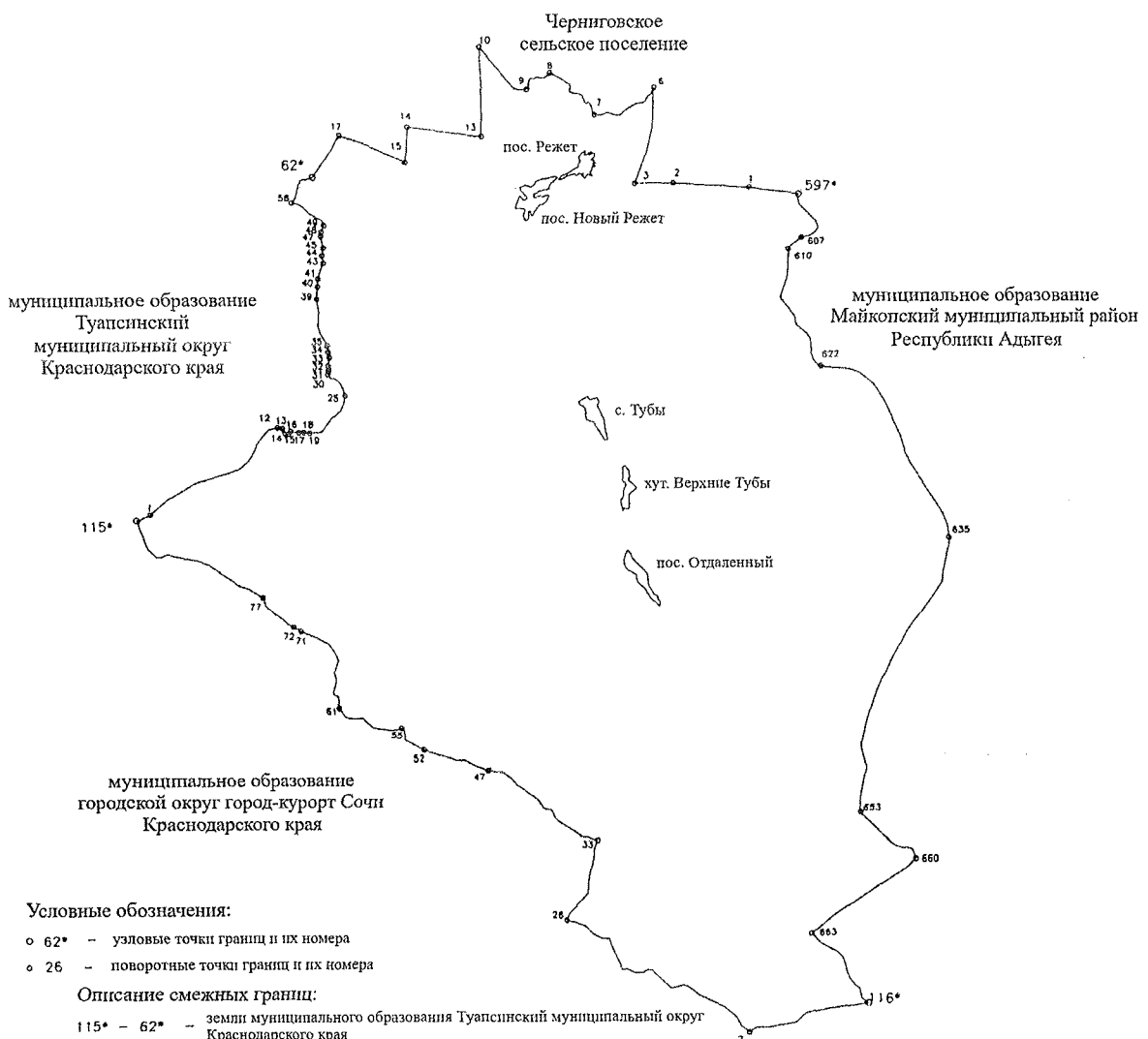
# Приложение 21

к Закону Краснодарского края "О внесении изменений в Закон Краснодарского края "Об установлении границ муниципального образования Апшеронский район, наделении его статусом муниципального района, образовании в его составе муниципальных образований — городских и сельских поселений — и установлении их границ"

## "Приложение 21

к Закону Краснодарского края "Об установлении границ муниципального образования Апшеронский муниципальный район Краснодарского края, наделении его статусом муниципального района, образовании в его составе муниципальных образований — городских и сельских поселений — и установлении их границ"

### КАРТА-СХЕМА границ Отдаленного сельского поселения Апшеронского муниципального района Краснодарского края



Приложение 22  
к Закону Краснодарского края  
"О внесении изменений в Закон Краснодарского края "Об установлении границ муниципального образования Апшеронский район, наделении его статусом муниципального района, образовании в его составе муниципальных образований — городских и сельских поселений — и установлении их границ"

"Приложение 22  
к Закону Краснодарского края  
"Об установлении границ муниципального образования Апшеронский муниципальный район Краснодарского края, наделении его статусом муниципального района, образовании в его составе муниципальных образований — городских и сельских поселений — и установлении их границ"

**Описание  
границ Отдаленного сельского поселения  
Апшеронского муниципального района Краснодарского края**

1. Граница Отдаленного сельского поселения Апшеронского муниципального района Краснодарского края по смежеству с Черниговским сельским поселением Апшеронского муниципального района Краснодарского края проходит:

1) от узловой точки 62\*, расположенной на стыке границ Отдаленного сельского поселения Апшеронского муниципального района Краснодарского края, Черниговского сельского поселения Апшеронского муниципального района Краснодарского края и муниципального образования Туапсинский муниципальный округ Краснодарского края и находящейся на расстоянии 7099 м юго-западнее хут. Кушинка Черниговского сельского поселения Апшеронского муниципального района Краснодарского края, 6762 м северо-западнее пос. Новый Режет Отдаленного сельского поселения Апшеронского муниципального района Краснодарского края, ломаной линией в северо-восточном направлении

на расстояние 1607 м, по северо-западной границе квартала № 77 Маратукского участкового лесничества Апшеронского лесничества — филиала государственного казенного учреждения Краснодарского края "Комитет по лесу" до точки 17;

2) от точки 17 в юго-восточном направлении на расстояние 2199 м по северо-восточной границе кварталов № 77, 78 Маратукского участкового лесничества Апшеронского лесничества — филиала государственного казенного учреждения Краснодарского края "Комитет по лесу" до точки 15;

3) от точки 15 в северо-восточном направлении на расстояние 1160 м по северо-восточной границе квартала № 74 Маратукского участкового лесничества Апшеронского лесничества — филиала государственного казенного учреждения Краснодарского края "Комитет по лесу" до точки 14;

4) от точки 14 в юго-восточном направлении на расстояние 2417 м по северо-восточной границе квартала № 74 Маратукского участкового лесничества Апшеронского лесничества — филиала государственного казенного учреждения Краснодарского края "Комитет по лесу" до точки 13;

5) от точки 13 в северо-западном направлении на расстояние 2875 м по юго-западной границе квартала № 64 Маратукского участкового лесничества Апшеронского лесничества — филиала государственного казенного учреждения Краснодарского края "Комитет по лесу" до точки 10;

6) от точки 10 ломаной линией в юго-восточном направлении на расстояние 2189 м по северо-восточной границе квартала № 64 Маратукского участкового лесничества Апшеронского лесничества — филиала государственного казенного учреждения Краснодарского края "Комитет по лесу" до точки 9;

7) от точки 9 ломаной линией в северо-восточном направлении на расстояние 1110 м по северо-западной границе квартала № 67 Маратукского участкового лесничества Апшеронского лесничества — филиала государственного казенного учреждения Краснодарского края "Комитет по лесу" до точки 8;

8) от точки 8 ломаной линией в юго-восточном направлении на расстояние 2290 м по северо-восточной границе квартала № 68 Маратукского участкового лесничества Апшеронского лесничества — филиала государственного казенного учреждения Краснодарского края "Комитет по лесу" до точки 7;



9) от точки 7 ломаной линией в северо-восточном направлении на расстояние 2400 м по северо-западной границе квартала № 1 Тубинского участкового лесничества Апшеронского лесничества — филиала государственного казенного учреждения Краснодарского края "Комитет по лесу" до точки 6;

10) от точки 6 ломаной линией в юго-западном направлении на расстояние 3195 м по северо-западной границе кварталов № 28, 36 Черниговского участкового лесничества Апшеронского лесничества — филиала государственного казенного учреждения Краснодарского края "Комитет по лесу" до точки 3;

11) от точки 3 ломаной линией в юго-восточном направлении на расстояние 5412 м по северо-восточной границе кварталов № 47, 48, 49 Черниговского участкового лесничества Апшеронского лесничества — филиала государственного казенного учреждения Краснодарского края "Комитет по лесу" через точки 1 и 2 до узловой точки 597\*.

2. Граница Отдаленного сельского поселения Апшеронского муниципального района Краснодарского края по смежеству с муниципальным образованием Майкопский муниципальный район Республики Адыгея проходит:

1) от узловой точки 597\*, расположенной на стыке границ Черниговского сельского поселения Апшеронского муниципального района Краснодарского края, Отдаленного сельского поселения Апшеронского муниципального района Краснодарского края и муниципального образования Майкопский муниципальный район Республики Адыгея и находящейся на расстоянии 6765 м восточнее пос. Режет Отдаленного сельского поселения Апшеронского муниципального района Краснодарского края, 5711 м южнее с. Пригорное Черниговского сельского поселения Апшеронского муниципального района Краснодарского края, ломаной линией в юго-восточном направлении на расстояние 2014,7 м по лесу до точки 599, пересекая ручей, до точки 600, далее по лесу через точки 601—603, пересекая полосу отвода автомобильной дороги в точке 604, затем по лесу до точки 607;

2) от точки 607 в юго-западном направлении на расстояние 602,9 м, пересекая полосу отвода проселочной дороги, далее по лесу до точки 610;

3) от точки 610 в южном направлении на расстояние 4360,3 м по лесу до точки 622;

4) от точки 622 в юго-восточном направлении на расстояние 7512,6 м по лесу, пересекая полосу отвода гравийной дороги, до точки 635;

5) от точки 635 в юго-западном направлении на расстояние 9849,4 м по лесу, пересекая реку Пшиш, далее по лесу, хребту Ортагериш до точки 653;

6) от точки 653 в юго-восточном направлении на расстояние 2339,7 м по лесу до точки 660;

7) от точки 660 в юго-западном направлении на расстояние 4124,9 м по лесу, пересекая ручьи и реку Пшехашка, до точки 663;

8) от точки 663 в юго-восточном направлении на расстояние 3072,3 м по лесу через точки 664—672 до узловой точки 116\*.

3. Граница Отдаленного сельского поселения Апшеронского муниципального района Краснодарского края по смежеству с муниципальным образованием городской округ город-курорт Сочи Краснодарского края проходит:

1) от узловой точки 116\*, расположенной на стыке границ Отдаленного сельского поселения Апшеронского муниципального района Краснодарского края, муниципального образования городской округ город-курорт Сочи Краснодарского края и муниципального образования Майкопский муниципальный район Республики Адыгея и находящейся на расстоянии 14719 м юго-восточнее пос. Отдаленный Отдаленного сельского поселения Апшеронского муниципального района Краснодарского края, в юго-западном направлении на расстояние 4600 м по юго-восточной границе кварталов № 73, 75 Тубинского участкового лесничества Апшеронского лесничества — филиала государственного казенного учреждения Краснодарского края "Комитет по лесу" до точки 7 (отметка 1346,0 м);

2) от точки 7 в северо-западном направлении на расстояние 7730 м по юго-западной границе кварталов № 75, 74, 64 Тубинского участкового лесничества Апшеронского лесничества — филиала государственного казенного учреждения Краснодарского края "Комитет по лесу" до точки 26 (отметка 1358,0 м);

3) от точки 26 в северо-восточном направлении на расстояние 2912 м по северо-западной границе кварталов № 64, 67 Тубинского участкового лесничества Апшеронского лесничества — филиала государственного казенного учреждения Краснодарского края "Комитет по лесу" до точки 33 (отметка 1393,0 м);

4) от точки 33 в северо-западном направлении на расстояние 4306 м по юго-западной границе кварталов № 67, 57, 56, 45 Тубинского участкового лесничества Апшеронского лесничества — филиала государственного казенного учреждения Краснодарского края "Комитет по лесу" до точки 47;

5) от точки 47 в северо-западном направлении на расстояние 2804 м по юго-западной границе квартала № 43 Тубинского участкового лесничества Апшеронского лесничества — филиала государственного казенного учреждения Краснодарского края "Комитет по лесу" до точки 52;

6) от точки 52 в северо-западном направлении на расстояние 731 м по юго-западной границе квартала № 53 Тубинского участкового лесничества Апшеронского лесничества — филиала государственного казенного учреждения Краснодарского края "Комитет по лесу" до точки 55 (отметка 1481,0 м);

7) от точки 55 ломаной линией в северо-западном направлении на расстояние 2354 м по юго-западной границе квартала № 53 Тубинского участкового лесничества Апшеронского лесничества — филиала государственного казенного учреждения Краснодарского края "Комитет по лесу" до точки 61 (отметка 1524,0 м);

8) от точки 61 в северо-западном направлении на расстояние 3370 м по юго-западной границе квартала № 43 Тубинского участкового лесничества Апшеронского лесничества — филиала государственного казенного учреждения Краснодарского края "Комитет по лесу" до точки 71;

9) от точки 71 в северо-западном направлении на расстояние 268 м по юго-западной границе квартала № 53 Тубинского участкового лесничества Апшеронского лесничества — филиала государственного казенного учреждения Краснодарского края "Комитет по лесу" до точки 72 (отметка 1557,0 м);

10) от точки 72 в северо-западном направлении на расстояние 1791 м по юго-западной границе кварталов № 53, 52 Тубинского участкового лесничества Апшеронского лесничества — филиала государственного казенного учреждения Краснодарского края "Комитет по лесу" до точки 77;

11) от точки 77 в северо-западном направлении на расстояние 5192 м по юго-западной границе кварталов № 52, 46, 45 Тубинского участкового лесничества Апшеронского лесничества — филиала государственного казенного учреждения Краснодарского края "Комитет по лесу" до узловой точки 115\*.

4. Граница Отдаленного сельского поселения Апшеронского муниципального района Краснодарского края по смежеству с муниципальным образованием Туапсинский муниципальный округ Краснодарского края проходит:

1) от узловой точки 115\*, расположенной на стыке границ Отдаленного сельского поселения Апшеронского муниципального района Краснодарского края, муниципального образования городской округ город-курорт Сочи Краснодарского края и муниципального образования Туапсинский муниципальный округ Краснодарского края, находящейся на расстоянии 15948 м западнее хут. Верхние Тубы Отдаленного сельского поселения Апшеронского муниципального района Краснодарского края, в северо-восточном направлении на расстояние 480 м по северо-западной границе квартала № 45 Тубинского участкового лесничества Апшеронского лесничества — филиала государственного казенного учреждения Краснодарского края "Комитет по лесу" до точки 1;

2) от точки 1 в северо-восточном направлении на расстояние 5195 м по северо-западной границе кварталов № 45, 36 Тубинского участкового лесничества Апшеронского лесничества — филиала государственного казенного учреждения Краснодарского края "Комитет по лесу" до точки 12;

3) от точки 12 в юго-восточном направлении на расстояние 163 м по северо-восточной границе квартала № 36 Тубинского участкового лесничества Апшеронского лесничества — филиала государственного казенного учреждения Краснодарского края "Комитет по лесу" до точки 13;

4) от точки 13 в юго-восточном направлении на расстояние 183 м по северо-восточной границе квартала № 37 Тубинского участкового лесничества Апшеронского лесничества — филиала государственного казенного учреждения Краснодарского края "Комитет по лесу" до точки 14;

5) от точки 14 в юго-восточном направлении на расстояние 112 м по северо-восточной границе квартала № 37 Тубинского участкового лесничества Апшеронского лесничества — филиала государственного казенного учреждения Краснодарского края "Комитет по лесу" до точки 15;

6) от точки 15 в северо-восточном направлении на расстояние 122 м по северо-западной границе квартала № 37 Тубинского участкового лесничества Апшеронского лесничества — филиала государственного казенного учреждения Краснодарского края "Комитет по лесу" до точки 16;

7) от точки 16 в юго-восточном направлении на расстояние 270 м по северо-восточной границе квартала № 37 Тубинского участкового лесничества Апшеронского лесничества — филиала государственного казенного учреждения Краснодарского края "Комитет по лесу" до точки 17;

8) от точки 17 в северо-восточном направлении на расстояние 177 м по северо-западной границе квартала № 37 Тубинского участкового лесничества Апшеронского лесничества — филиала государственного казенного учреждения Краснодарского края "Комитет по лесу" до точки 18;

9) от точки 18 в юго-восточном направлении на расстояние 187 м по северо-восточной границе квартала № 37 Тубинского участкового лесничества Апшеронского лесничества — филиала государственного казенного учреждения Краснодарского края "Комитет по лесу" до точки 19;

10) от точки 19 в северо-восточном направлении на расстояние 1869 м по северо-западной границе кварталов № 37, 27 Тубинского участкового лесничества Апшеронского лесничества — филиала государственного казенного учреждения Краснодарского края "Комитет по лесу" до точки 25 (отметка 1696,0 м);

11) от точки 25 в северо-западном направлении на расстояние 972 м по юго-западной границе кварталов № 27, 20 Тубинского участкового лесничества Апшеронского лесничества — филиала государственного казенного учреждения Краснодарского края "Комитет по лесу" до точки 30;

12) от точки 30 в северо-восточном направлении на расстояние 149 м по северо-западной границе квартала № 20 Тубинского участкового лесничества Апшеронского лесничества — филиала государственного казенного учреждения Краснодарского края "Комитет по лесу" до точки 31;

13) от точки 31 в северо-восточном направлении на расстояние 127 м по северо-западной границе квартала № 20 Тубинского участкового лесничества Апшеронского лесничества — филиала государственного казенного учреждения Краснодарского края "Комитет по лесу" до точки 32 (отметка 1600,0 м);

14) от точки 32 в северо-восточном направлении на расстояние 280 м по северо-западной границе квартала № 20 Тубинского участкового лесничества Апшеронского лесничества — филиала государственного казенного учреждения Краснодарского края "Комитет по лесу" до точки 33;

15) от точки 33 в северо-западном направлении на расстояние 206 м по юго-западной границе квартала № 20 Тубинского участкового лесничества Апшеронского лесничества — филиала государственного казенного учреждения Краснодарского края "Комитет по лесу" до точки 34 (отметка 1682,6 м);

16) от точки 34 в северо-восточном направлении на расстояние 189 м по северо-западной границе квартала № 20 Тубинского участкового лесничества Апшеронского лесничества — филиала государственного казенного учреждения Краснодарского края "Комитет по лесу" до точки 35;

17) от точки 35 в северо-западном направлении на расстояние 1621 м по юго-западной границе квартала № 19 Тубинского участкового лесничества Апшеронского лесничества — филиала государственного казенного учреждения Краснодарского края "Комитет по лесу" до точки 39;

18) от точки 39 в северо-восточном направлении на расстояние 418 м по северо-западной границе квартала № 10 Тубинского участкового лесничества Апшеронского лесничества — филиала государственного казенного учреждения Краснодарского края "Комитет по лесу" до точки 40;

19) от точки 40 в северо-западном направлении на расстояние 255 м по юго-западной границе квартала № 10 Тубинского участкового лесничества Апшеронского лесничества — филиала государственного казенного учреждения Краснодарского края "Комитет по лесу" до точки 41;

20) от точки 41 в северо-восточном направлении на расстояние 541 м по юго-западной границе квартала № 10 Тубинского участкового лесничества Апшеронского лесничества — филиала государственного казенного учреждения Краснодарского края "Комитет по лесу" до точки 43;

21) от точки 43 в северо-западном направлении на расстояние 253 м по юго-западной границе квартала № 10 Тубинского участкового лесничества Апшеронского лесничества — филиала государственного казенного учреждения Краснодарского края "Комитет по лесу" до точки 44;

22) от точки 44 в северо-восточном направлении на расстояние 262 м по северо-западной границе квартала № 10 Тубинского участкового лесничества Апшеронского лесничества — филиала государственного казенного учреждения Краснодарского края "Комитет по лесу" до точки 45 (отметка 1095,8 м);

23) от точки 45 в северо-западном направлении на расстояние 414 м по юго-западной границе квартала № 9 Тубинского участкового лесничества Апшеронского лесничества — филиала государственного казенного учреждения Краснодарского края "Комитет по лесу" до точки 47;

24) от точки 47 в северо-восточном направлении на расстояние 140 м по северо-западной границе квартала № 9 Тубинского участкового лесничества Апшеронского лесничества — филиала государственного казенного учреждения Краснодарского края "Комитет по лесу" до точки 48;

25) от точки 48 в северо-восточном направлении на расстояние 259 м по северо-западной границе квартала № 9 Тубинского участкового лесничества Апшеронского лесничества — филиала государственного казенного учреждения Краснодарского края "Комитет по лесу" до точки 49;

26) от точки 49 в северо-западном направлении на расстояние 1393 м по юго-западной границе квартала № 9 Тубинского участкового лесничества Апшеронского лесничества — филиала государственного казенного учреждения Краснодарского края "Комитет по лесу" до точки 58 (отметка 1213,6 м);

27) от точки 58 в северо-восточном направлении на расстояние 1254 м по северо-западной границе кварталов № 9, 8 Тубинского участкового лесничества Апшеронского лесничества — филиала государственного казенного учреждения Краснодарского края "Комитет по лесу" через точки 59—61 до узловой точки 62\*.

---

\* Узловые точки границ Отдаленного сельского поселения Апшеронского муниципального района Краснодарского края."



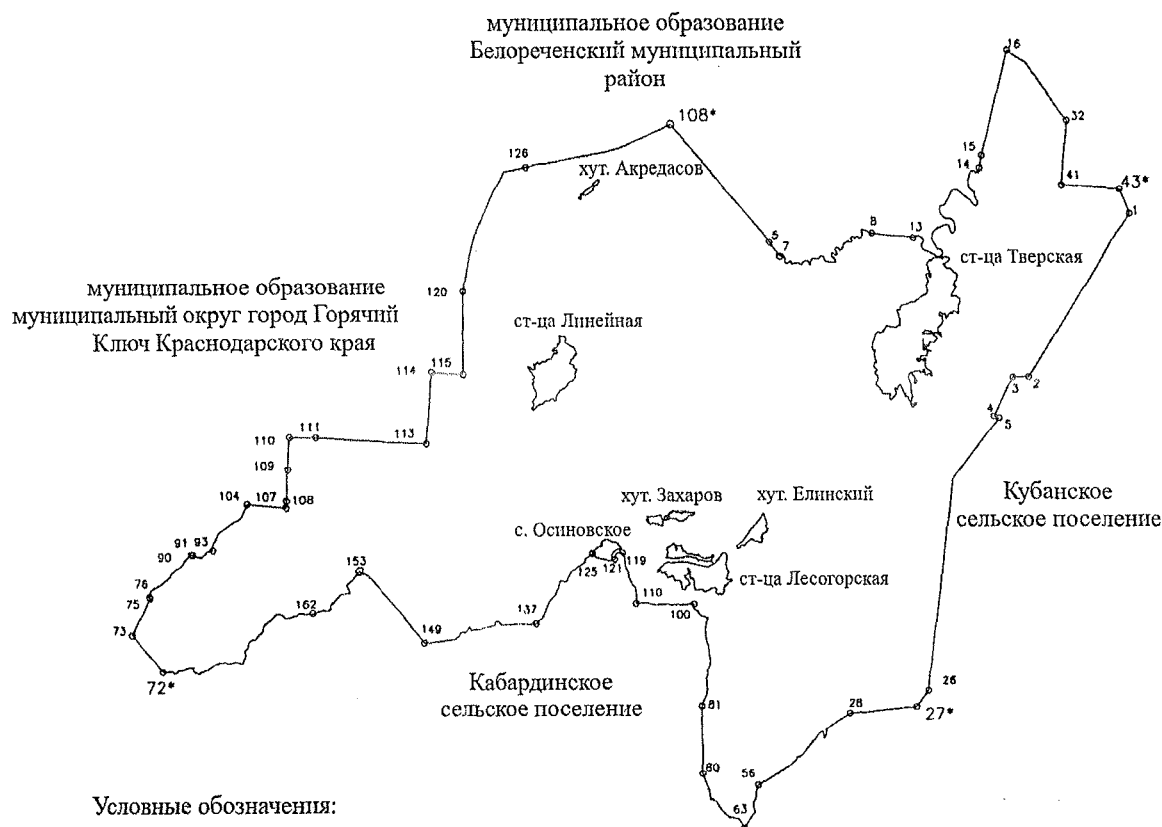
# Приложение 23

к Закону Краснодарского края "О внесении изменений в Закон Краснодарского края "Об установлении границ муниципального образования Апшеронский район, наделении его статусом муниципального района, образовании в его составе муниципальных образований — городских и сельских поселений — и установлении их границ"

## "Приложение 23

к Закону Краснодарского края "Об установлении границ муниципального образования Апшеронский муниципальный район Краснодарского края, наделении его статусом муниципального района, образовании в его составе муниципальных образований — городских и сельских поселений — и установлении их границ"

### **КАРТА-СХЕМА** **границ Тверского сельского поселения** **Апшеронского муниципального района Краснодарского края**



#### Условные обозначения:

- 43\* — узловые точки границ и их номера
- 72 — поворотные точки границ и их номера

#### Описание смежных границ:

- 43\* — 27\* — земли Кубанского сельского поселения
- 27\* — 72\* — земли Кабардинского сельского поселения
- 72\* — 108\* — земли муниципального образования муниципальный округ город Горячий Ключ Краснодарского края
- 108\* — 43\* — земли муниципального образования Белореченский муниципальный район Краснодарского края

Приложение 24  
к Закону Краснодарского края  
"О внесении изменений в Закон Краснодарского края "Об установлении границ муниципального образования Апшеронский район, наделении его статусом муниципального района, образовании в его составе муниципальных образований — городских и сельских поселений — и установлении их границ"

"Приложение 24  
к Закону Краснодарского края  
"Об установлении границ муниципального образования Апшеронский муниципальный район Краснодарского края, наделении его статусом муниципального района, образовании в его составе муниципальных образований — городских и сельских поселений — и установлении их границ"

**Описание  
границ Тверского сельского поселения  
Апшеронского муниципального района Краснодарского края**

1. Граница Тверского сельского поселения Апшеронского муниципального района Краснодарского края по смежеству с Кубанским сельским поселением Апшеронского муниципального района Краснодарского края проходит:

1) от узловой точки 43\*, расположенной на стыке границ Тверского сельского поселения Апшеронского муниципального района Краснодарского края, Кубанского сельского поселения Апшеронского муниципального района Краснодарского края и муниципального образования Белореченский муниципальный район Краснодарского края и находящейся на расстоянии 5148 м северо-восточнее ст-цы Тверская Тверского сельского поселения Апшеронского муниципального района Краснодарского края, 3616 м северо-западнее ст-цы Кубанская Кубанского сельского поселения Апшеронского муниципального района Красно-

дарского края, в юго-восточном направлении на расстояние 666 м по северо-восточной границе квартала № 18 Тверского участкового лесничества Апшеронского лесничества — филиала государственного казенного учреждения Краснодарского края "Комитет по лесу" до точки 1;

2) от точки 1 ломаной линией в юго-западном направлении на расстояние 5083 м по юго-восточной границе кварталов № 18, 19, 21, 22 Тверского участкового лесничества Апшеронского лесничества — филиала государственного казенного учреждения Краснодарского края "Комитет по лесу", пересекая полосу отвода Северо-Кавказской железной дороги — филиала ОАО "РЖД" направления станция Комсомольская — станция Нефтегорск (км 5 + 049), до точки 2;

3) от точки 2 в юго-западном направлении на расстояние 428 м по северо-западной границе земель сельскохозяйственного назначения до точки 3;

4) от точки 3 в юго-западном направлении на расстояние 1153 м по северо-западной границе земель сельскохозяйственного назначения до точки 4;

5) от точки 4 в юго-восточном направлении на расстояние 143 м по юго-западной границе земель сельскохозяйственного назначения до точки 5;

6) от точки 5 ломаной линией в юго-западном направлении на расстояние 7581 м по юго-восточной границе кварталов № 24, 28 и по северо-восточной границе кварталов № 31, 37 Тверского участкового лесничества Апшеронского лесничества — филиала государственного казенного учреждения Краснодарского края "Комитет по лесу", пересекая реку Кубанская, до точки 26;

7) от точки 26 ломаной линией в юго-западном направлении на расстояние 545 м по северо-западной границе кварталов № 1, 6 Апшеронского лесничества — филиала государственного казенного учреждения Краснодарского края "Комитет по лесу" до узловой точки 27\*.

2. Граница Тверского сельского поселения Апшеронского муниципального района Краснодарского края по смежеству с Кабардинским сельским поселением Апшеронского муниципального района Краснодарского края проходит:

1) от узловой точки 27\*, расположенной на стыке границ Тверского сельского поселения Апшеронского муниципального района Краснодарского края,

Кабардинского сельского поселения Апшеронского муниципального района Краснодарского края и Кубанского сельского поселения Апшеронского муниципального района Краснодарского края и находящейся на расстоянии 7033 м юго-западнее с. Вперед Кубанского сельского поселения Апшеронского муниципального района Краснодарского края, 6004 м юго-восточнее ст-цы Лесогорская Тверского сельского поселения Апшеронского муниципального района Краснодарского края, 9643 м северо-восточнее ст-цы Кабардинская Кабардинского сельского поселения Апшеронского муниципального района Краснодарского края, в юго-западном направлении на расстояние 1823 м по северо-западной границе кварталов № 9, 10 Маратукского участкового лесничества Апшеронского лесничества — филиала государственного казенного учреждения Краснодарского края "Комитет по лесу" до точки 28;

2) от точки 28 в юго-западном направлении на расстояние 3460 м по юго-восточной границе кварталов № 49, 48 Тверского участкового лесничества Апшеронского лесничества — филиала государственного казенного учреждения Краснодарского края "Комитет по лесу" до точки 56;

3) от точки 56 в юго-западном направлении на расстояние 1210 м по юго-восточной границе квартала № 51 Тверского участкового лесничества Апшеронского лесничества — филиала государственного казенного учреждения Краснодарского края "Комитет по лесу" до точки 63;

4) от точки 63 ломаной линией в северо-западном направлении на расстояние 2050 м по юго-восточной границе квартала № 51 Тверского участкового лесничества Апшеронского лесничества — филиала государственного казенного учреждения Краснодарского края "Комитет по лесу" до точки 80;

5) от точки 80 в северном направлении на расстояние 1744 м по западной границе квартала № 50 Тверского участкового лесничества Апшеронского лесничества — филиала государственного казенного учреждения Краснодарского края "Комитет по лесу" до точки 81;

6) от точки 81 ломаной линией в северном направлении на расстояние 3000 м по западной границе квартала № 43 Тверского участкового лесничества Апшеронского лесничества — филиала государственного казенного учреждения Краснодарского края "Комитет по лесу" до точки 100;

7) от точки 100 в западном направлении на расстояние 1600 м по северной границе кварталов № 3, 4 Хадыженского участкового лесничества Апшеронского лесничества — филиала государственного казенного учреждения Краснодарского края "Комитет по лесу" до точки 110;

8) от точки 110 в северо-западном направлении на расстояние 1950 м по юго-восточной границе Хадыженского участкового лесничества Апшеронского лесничества — филиала государственного казенного учреждения Краснодарского края "Комитет по лесу", пересекая полосу отвода Северо-Кавказской железной дороги — филиала ОАО "РЖД" направления г. Армавир — г. Туапсе (149 км + 225 м), до точки 119;

9) от точки 119 ломаной линией в юго-западном направлении на расстояние 335 м по правому берегу реки Пшиш до точки 121;

10) от точки 121 в северо-западном направлении на расстояние 661 м по северо-восточной границе земель сельскохозяйственного назначения, пересекая реку Пшиш, до точки 125;

11) от точки 125 в юго-западном направлении на расстояние 2700 м по юго-восточной границе квартала № 37 Тверского участкового лесничества Апшеронского лесничества — филиала государственного казенного учреждения Краснодарского края "Комитет по лесу" до точки 137;

12) от точки 137 в юго-западном направлении на расстояние 3400 м по юго-восточной границе кварталов № 37, 35, 34 Тверского участкового лесничества Апшеронского лесничества — филиала государственного казенного учреждения Краснодарского края "Комитет по лесу" до точки 149;

13) от точки 149 в северо-западном направлении на расстояние 2600 м по юго-восточной границе кварталов № 34, 31 Тверского участкового лесниче-

ства Апшеронского лесничества — филиала государственного казенного учреждения Краснодарского края "Комитет по лесу" до точки 153;

14) от точки 153 в юго-западном направлении на расстояние 2100 м по юго-западной границе земель сельскохозяйственного назначения до точки 162;

15) от точки 162 в юго-западном направлении на расстояние 5200 м по правому берегу реки Цице до узловой точки 72\*.

3. Граница Тверского сельского поселения Апшеронского муниципального района Краснодарского края по смежеству с муниципальным образованием муниципальный округ город Горячий Ключ Краснодарского края проходит:

1) от узловой точки 72\*, расположенной на стыке границ Кабардинского сельского поселения Апшеронского муниципального района Краснодарского края, Тверского сельского поселения Апшеронского муниципального района Краснодарского края, муниципального образования муниципальный округ город Горячий Ключ Краснодарского края и находящейся на расстоянии 9434 м западнее ст-цы Кабардинская Кабардинского сельского поселения Апшеронского муниципального района Краснодарского края, в северо-восточном направлении на расстояние 1085 м по юго-западной границе квартала № 63 Горячеключевского лесничества — филиала государственного казенного учреждения Краснодарского края "Комитет по лесу" до точки 75;

2) от точки 75 в северо-западном направлении на расстояние 48 м по северо-западной границе кварталов № 16, 7 Горячеключевского лесничества — филиала государственного казенного учреждения Краснодарского края "Комитет по лесу" до точки 76;

3) от точки 76 в северо-восточном направлении на расстояние 1638 м по северо-западной границе кварталов № 16, 7 Горячеключевского лесничества — филиала государственного казенного учреждения Краснодарского края "Комитет по лесу" до точки 90;

4) от точки 90 в восточном направлении на расстояние 40 м по северной границе квартала № 7 Горячеключевского лесничества — филиала государственного казенного учреждения Краснодарского края "Комитет по лесу" до точки 91;

5) от точки 91 в юго-восточном направлении на расстояние 630 м по северо-восточной границе квартала № 7 Горячеключевского лесничества — филиала государственного казенного учреждения Краснодарского края "Комитет по лесу" до точки 93;

6) от точки 93 в северо-восточном направлении на расстояние 1592 м по северо-восточной границе квартала № 7 Горячеключевского лесничества — филиала государственного казенного учреждения Краснодарского края "Комитет по лесу" до точки 104;

7) от точки 104 в юго-восточном направлении на расстояние 1025 м по северо-восточной границе квартала № 21 Тверского участкового лесничества Апшеронского лесничества — филиала государственного казенного учреждения Краснодарского края "Комитет по лесу" до точки 107;

8) от точки 107 в северо-восточном направлении на расстояние 181 м по северо-западной границе квартала № 21 Тверского участкового лесничества Апшеронского лесничества — филиала государственного казенного учреждения Краснодарского края "Комитет по лесу" до точки 108;

9) от точки 108 в северном направлении на расстояние 815 м по западной границе квартала № 21 Тверского участкового лесничества Апшеронского лесничества — филиала государственного казенного учреждения Краснодарского края "Комитет по лесу" до точки 109;

10) от точки 109 в северо-восточном направлении на расстояние 849 м по северо-западной границе квартала № 21 Тверского участкового лесничества Апшеронского лесничества — филиала государственного казенного учреждения Краснодарского края "Комитет по лесу" до точки 110;

11) от точки 110 в восточном направлении на расстояние 674 м по северной границе квартала № 21 Тверского участкового лесничества Апшеронского лесничества — филиала государственного казенного учреждения Краснодарского края "Комитет по лесу" до точки 111;

12) от точки 111 в юго-восточном направлении на расстояние 2693 м по северо-восточной границе кварталов № 21, 22, 23 Тверского участкового лесничества Апшеронского лесничества — филиала государственного казенного учреждения Краснодарского края "Комитет по лесу" до точки 113;

13) от точки 113 в северо-восточном направлении на расстояние 1890 м по северо-западной границе квартала № 18 Тверского участкового лесничества Апшеронского лесничества — филиала государственного казенного учреждения Краснодарского края "Комитет по лесу" до точки 114;

14) от точки 114 в юго-восточном направлении на расстояние 856 м по северо-восточной границе квартала № 18 Тверского участкового лесничества Апшеронского лесничества — филиала государственного казенного учреждения Краснодарского края "Комитет по лесу" до точки 115;

15) от точки 115 в северо-западном направлении на расстояние 2192 м по северо-западной границе квартала № 9 Тверского участкового лесничества Апшеронского лесничества — филиала государственного казенного учреждения Краснодарского края "Комитет по лесу" до точки 120;

16) от точки 120 в северо-восточном направлении на расстояние 4255 м по северо-западной границе кварталов № 26, 25, 24 Тверского участкового лесничества Апшеронского лесничества — филиала государственного казенного учреждения Краснодарского края "Комитет по лесу" до точки 126;

17) от точки 126 в северо-восточном направлении на расстояние 3832 м по северо-западной границе кварталов № 38, 2 Тверского участкового лесничества Апшеронского лесничества — филиала государственного казенного учреждения Краснодарского края "Комитет по лесу", далее в том же направлении по северо-западной границе земель сельскохозяйственного назначения, затем в том же направлении по северо-западной границе кварталов № 1, 2 Тверского участкового лесничества Апшеронского лесничества — филиала государственного казенного учреждения Краснодарского края "Комитет по лесу", пересекая полосу отвода автомобильной дороги ст-ца Кубанская — ст-ца Саратовская (20 км + 000), до узловой точки 108\*.



4. Граница Тверского сельского поселения Апшеронского муниципального района Краснодарского края по смежеству с муниципальным образованием Белореченский муниципальный район Краснодарского края проходит:

1) от узловой точки 108\*, расположенной на стыке границ Тверского сельского поселения Апшеронского муниципального района Краснодарского края, муниципального образования муниципальный округ город Горячий Ключ Краснодарского края и муниципального образования Белореченский муниципальный район Краснодарского края и находящейся на расстоянии 2384 м северо-восточнее хут. Акредасов Тверского сельского поселения Апшеронского муниципального района Краснодарского края, 6378 м северо-восточнее ст-цы Тверская Тверского сельского поселения Апшеронского муниципального района Краснодарского края, в юго-восточном направлении на расстояние 4051 м по северо-восточной границе кварталов № 2, 3 Тверского участкового лесничества Апшеронского лесничества — филиала государственного казенного учреждения Краснодарского края "Комитет по лесу" до точки 5;

2) от точки 5 в юго-восточном направлении на расстояние 440 м по северо-восточной границе квартала № 3 Тверского участкового лесничества Апшеронского лесничества — филиала государственного казенного учреждения Краснодарского края "Комитет по лесу" до точки 7;

3) от точки 7 в северо-восточном направлении на расстояние 4500 м по середине балки Цица до точки 8;

4) от точки 8 в юго-восточном направлении на расстояние 1139 м по северо-восточной границе кварталов № 9, 25 Тверского участкового лесничества Апшеронского лесничества — филиала государственного казенного учреждения Краснодарского края "Комитет по лесу" до точки 13;

5) от точки 13 в северо-восточном направлении на расстояние 6600 м по середине реки Пшиш до точки 14;

6) от точки 14 в северо-восточном направлении на расстояние 328 м по северо-западной границе квартала № 13 Тверского участкового лесничества Апше-

ронского лесничества — филиала государственного казенного учреждения Краснодарского края "Комитет по лесу" до точки 15;

7) от точки 15 в северо-восточном направлении на расстояние 2844 м по северо-западной границе квартала № 13 Тверского участкового лесничества Апшеронского лесничества — филиала государственного казенного учреждения Краснодарского края "Комитет по лесу" до точки 16 (отметка 87,9 м);

8) от точки 16 в юго-восточном направлении на расстояние 2474 м по северо-восточной границе кварталов № 13, 14 Тверского участкового лесничества Апшеронского лесничества — филиала государственного казенного учреждения Краснодарского края "Комитет по лесу", пересекая полосу отвода Северо-Кавказской железной дороги — филиала ОАО "РЖД" направления г. Армавир — г. Туапсе (км 163 + 000), до точки 32;

9) от точки 32 в юго-западном направлении на расстояние 1658 м по северо-западной границе квартала № 14 Тверского участкового лесничества Апшеронского лесничества — филиала государственного казенного учреждения Краснодарского края "Комитет по лесу" до точки 41;

10) от точки 41 в юго-восточном направлении на расстояние 3073 м по северо-восточной границе квартала № 18 Тверского участкового лесничества Апшеронского лесничества — филиала государственного казенного учреждения Краснодарского края "Комитет по лесу", пересекая полосу отвода Северо-Кавказской железной дороги — филиала ОАО "РЖД" направления станция Комсомольская — станция Нефтегорск (км 4 + 300), до узловой точки 43\*.

---

\* Узловые точки границ Тверского сельского поселения Апшеронского муниципального района Краснодарского края."

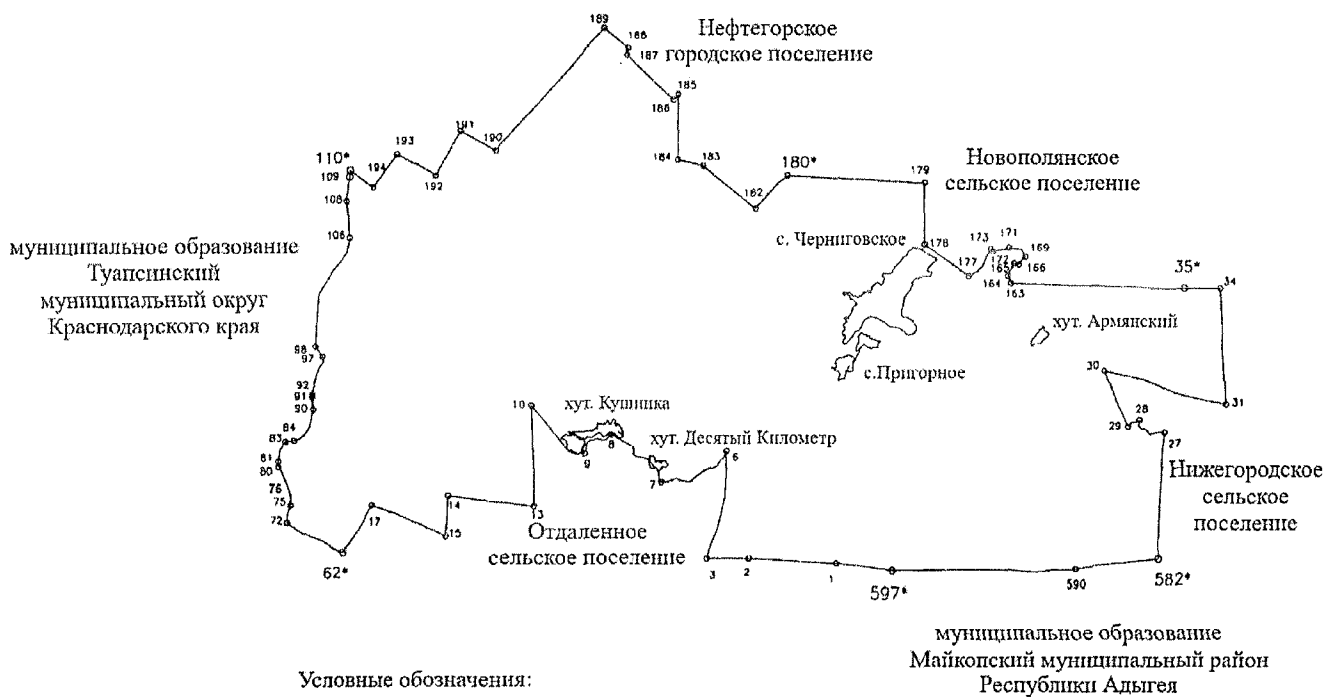
# Приложение 25

к Закону Краснодарского края "О внесении изменений в Закон Краснодарского края "Об установлении границ муниципального образования Апшеронский район, наделении его статусом муниципального района, образовании в его составе муниципальных образований — городских и сельских поселений — и установлении их границ"

## "Приложение 25

к Закону Краснодарского края "Об установлении границ муниципального образования Апшеронский муниципальный район Краснодарского края, наделении его статусом муниципального района, образовании в его составе муниципальных образований — городских и сельских поселений — и установлении их границ"

### КАРТА-СХЕМА границ Черниговского сельского поселения Апшеронского муниципального района Краснодарского края



#### Условные обозначения:

- 62\* — узловые точки границ и их номера
- 1 — поворотные точки границ и их номера

#### Описание смежных границ:

- 62\*–110\* — земли муниципального образования Туапсинский муниципальный округ Краснодарского края
- 110\*–180\* — земли Нефтегорского городского поселения
- 180\*–35\* — земли Новополянского сельского поселения
- 35\*–582\* — земли Нижегородского сельского поселения
- 582\*–597\* — земли муниципального образования Майкопский муниципальный район Республики Адыгея
- 597\*–62\* — земли Отдаленного сельского поселения

## **Приложение 26**

к Закону Краснодарского края

"О внесении изменений в Закон Краснодарского края "Об установлении границ муниципального образования Апшеронский район, наделении его статусом муниципального района, образовании в его составе муниципальных образований — городских и сельских поселений — и установлении их границ"

## **"Приложение 26**

к Закону Краснодарского края

"Об установлении границ муниципального образования Апшеронский муниципальный район Краснодарского края, наделении его статусом муниципального района, образовании в его составе муниципальных образований — городских и сельских поселений — и установлении их границ"

### **Описание**

#### **границ Черниговского сельского поселения Апшеронского муниципального района Краснодарского края**

1. Граница Черниговского сельского поселения Апшеронского муниципального района Краснодарского края по смежеству с муниципальным образованием Туапсинский муниципальный округ Краснодарского края проходит:

1) от узловой точки 62\*, расположенной на стыке границ Черниговского сельского поселения Апшеронского муниципального района Краснодарского края, Отдаленного сельского поселения Апшеронского муниципального района Краснодарского края и муниципального образования Туапсинский муниципальный округ Краснодарского края и находящейся на расстоянии 7557 м юго-западнее хут. Кушинка Черниговского сельского поселения Апшеронского муниципального района Краснодарского края, 7758 м северо-западнее пос. Новый Режет Отдаленного сельского поселения Апшеронского муниципального района Краснодарского края, в северо-западном направлении на расстояние 1904 м

по юго-западной границе кварталов № 76, 69 Маратукского участкового лесничества Апшеронского лесничества — филиала государственного казенного учреждения Краснодарского края "Комитет по лесу" до точки 72;

2) от точки 72 в северо-восточном направлении на расстояние 514 м по северо-западной границе квартала № 69 Маратукского участкового лесничества Апшеронского лесничества — филиала государственного казенного учреждения Краснодарского края "Комитет по лесу" до точки 75;

3) от точки 75 в северо-западном направлении на расстояние 257 м по юго-западной границе квартала № 69 Маратукского участкового лесничества Апшеронского лесничества — филиала государственного казенного учреждения Краснодарского края "Комитет по лесу" до точки 76;

4) от точки 76 в северо-западном направлении на расстояние 889 м по северо-западной границе квартала № 69 Маратукского участкового лесничества Апшеронского лесничества — филиала государственного казенного учреждения Краснодарского края "Комитет по лесу" до точки 80;

5) от точки 80 в северо-восточном направлении на расстояние 165 м по северо-западной границе квартала № 69 Маратукского участкового лесничества Апшеронского лесничества — филиала государственного казенного учреждения Краснодарского края "Комитет по лесу" до точки 81;

6) от точки 81 в северо-восточном направлении на расстояние 630 м по северо-западной границе квартала № 69 Маратукского участкового лесничества Апшеронского лесничества — филиала государственного казенного учреждения Краснодарского края "Комитет по лесу" до точки 83 (отметка 1121,0 м);

7) от точки 83 в северо-восточном направлении на расстояние 247 м по северо-западной границе квартала № 69 Маратукского участкового лесничества Апшеронского лесничества — филиала государственного казенного учреждения Краснодарского края "Комитет по лесу" до точки 84;

8) от точки 84 в северо-восточном направлении на расстояние 1146 м по северо-западной границе квартала № 69 Маратукского участкового лесничества Апшеронского лесничества — филиала государственного казенного учреждения Краснодарского края "Комитет по лесу" до точки 90;

9) от точки 90 в северо-западном направлении на расстояние 351 м по северо-западной границе квартала № 69 Маратукского участкового лесничества Апшеронского лесничества — филиала государственного казенного учреждения Краснодарского края "Комитет по лесу" до точки 91;

10) от точки 91 в северном направлении на расстояние 86 м по северо-западной границе квартала № 69 Маратукского участкового лесничества Апшеронского лесничества — филиала государственного казенного учреждения Краснодарского края "Комитет по лесу" до точки 92;

11) от точки 92 в северо-восточном направлении на расстояние 1172 м по северо-западной границе квартала № 60 Маратукского участкового лесничества Апшеронского лесничества — филиала государственного казенного учреждения Краснодарского края "Комитет по лесу" до точки 97;

12) от точки 97 в северо-западном направлении на расстояние 360 м по юго-западной границе квартала № 60 Маратукского участкового лесничества Апшеронского лесничества — филиала государственного казенного учреждения Краснодарского края "Комитет по лесу" до точки 98 (отметка 927,0 м);

13) от точки 98 в северо-восточном направлении на расстояние 3366 м по северо-западной границе кварталов № 53, 41 Маратукского участкового лесничества Апшеронского лесничества — филиала государственного казенного учреждения Краснодарского края "Комитет по лесу" до точки 106;

14) от точки 106 в северо-западном направлении на расстояние 1055 м по юго-западной границе кварталов № 41, 31 Маратукского участкового лесничества Апшеронского лесничества — филиала государственного казенного учреждения Краснодарского края "Комитет по лесу" до точки 108;

15) от точки 108 в северо-восточном направлении на расстояние 905 м по северо-западной границе квартала № 31 Маратукского участкового лесничества Апшеронского лесничества — филиала государственного казенного учреждения Краснодарского края "Комитет по лесу", пересекая реку Гунайка, через точку 109 до узловой точки 110\*.

2. Граница Черниговского сельского поселения Апшеронского муниципального района Краснодарского края по смежеству с Нефтегорским городским поселением Апшеронского муниципального района Краснодарского края проходит:

1) от узловой точки 110\*, расположенной на стыке границ Черниговского сельского поселения Апшеронского муниципального района Краснодарского края, Нефтегорского городского поселения Апшеронского муниципального района Краснодарского края и муниципального образования Туапсинский муниципальный округ Краснодарского края и находящейся на расстоянии 9782 м северо-западнее хут. Кушинка Черниговского сельского поселения Апшеронского муниципального района Краснодарского края, 12068 м юго-западнее пгт Нефтегорск Нефтегорского городского поселения Апшеронского муниципального района Краснодарского края, в юго-восточном направлении на расстояние 854 м по северо-восточной границе квартала № 31 Маратукского участкового лесничества Апшеронского лесничества — филиала государственного казенного учреждения Краснодарского края "Комитет по лесу" до точки 194;

2) от точки 194 в северо-восточном направлении на расстояние 1196 м по северо-западной границе квартала № 24 Маратукского участкового лесничества Апшеронского лесничества — филиала государственного казенного учреждения Краснодарского края "Комитет по лесу" до точки 193;

3) от точки 193 в юго-восточном направлении на расстояние 1285 м по северо-восточной границе квартала № 24 Маратукского участкового лесничества Апшеронского лесничества — филиала государственного казенного учреждения Краснодарского края "Комитет по лесу" до точки 192;

4) от точки 192 в северо-восточном направлении на расстояние 1465 м по северо-западной границе квартала № 25 Маратукского участкового лесничества Апшеронского лесничества — филиала государственного казенного учреждения Краснодарского края "Комитет по лесу" до точки 191;

5) от точки 191 в юго-восточном направлении на расстояние 1132 м по северо-восточной границе квартала № 25 Маратукского участкового лесничества

Апшеронского лесничества — филиала государственного казенного учреждения Краснодарского края "Комитет по лесу" до точки 190;

6) от точки 190 в северо-восточном направлении на расстояние 4685 м по северо-западной границе кварталов № 16, 13 Маратукского участкового лесничества Апшеронского лесничества — филиала государственного казенного учреждения Краснодарского края "Комитет по лесу" до точки 189;

7) от точки 189 в юго-восточном направлении на расстояние 900 м по северо-восточной границе квартала № 13 Маратукского участкового лесничества Апшеронского лесничества — филиала государственного казенного учреждения Краснодарского края "Комитет по лесу" до точки 188;

8) от точки 188 в юго-западном направлении на расстояние 200 м по юго-восточной границе квартала № 13 Маратукского участкового лесничества Апшеронского лесничества — филиала государственного казенного учреждения Краснодарского края "Комитет по лесу" до точки 187;

9) от точки 187 в юго-восточном направлении на расстояние 1900 м по северо-восточной границе квартала № 18 Маратукского участкового лесничества Апшеронского лесничества — филиала государственного казенного учреждения Краснодарского края "Комитет по лесу" до точки 186;

10) от точки 186 в северо-восточном направлении на расстояние 200 м по юго-восточной границе квартала № 10 Маратукского участкового лесничества Апшеронского лесничества — филиала государственного казенного учреждения Краснодарского края "Комитет по лесу" до точки 185;

11) от точки 185 в южном направлении на расстояние 1900 м по западной границе квартала № 20 Маратукского участкового лесничества Апшеронского лесничества — филиала государственного казенного учреждения Краснодарского края "Комитет по лесу" до точки 184;

12) от точки 184 в юго-восточном направлении на расстояние 787 м по северо-восточной границе квартала № 29 Маратукского участкового лесничества Апшеронского лесничества — филиала государственного казенного учреждения Краснодарского края "Комитет по лесу" до точки 183;



13) от точки 183 в юго-восточном направлении на расстояние 1975 м по северо-восточной границе квартала № 29 Маратукского участкового лесничества Апшеронского лесничества — филиала государственного казенного учреждения Краснодарского края "Комитет по лесу" до точки 182;

14) от точки 182 в северо-восточном направлении на расстояние 1277 м по юго-восточной границе квартала № 30 Маратукского участкового лесничества Апшеронского лесничества — филиала государственного казенного учреждения Краснодарского края "Комитет по лесу" до узловой точки 180\*.

3. Граница Черниговского сельского поселения Апшеронского муниципального района Краснодарского края по смежеству с Новополянским сельским поселением Апшеронского муниципального района Краснодарского края проходит:

1) от узловой точки 180\*, расположенной на стыке границ Черниговского сельского поселения Апшеронского муниципального района Краснодарского края, Новополянского сельского поселения Апшеронского муниципального района Краснодарского края и Нефтегорского городского поселения Апшеронского муниципального района Краснодарского края и находящейся на расстоянии 4069 м северо-западнее с. Черниговское Черниговского сельского поселения Апшеронского муниципального района Краснодарского края, 7220 м северо-западнее пос. Новые Поляны Новополянского сельского поселения Апшеронского муниципального района Краснодарского края, 9271 м юго-восточнее пгт Нефтегорск Нефтегорского городского поселения Апшеронского муниципального района Краснодарского края, в юго-восточном направлении на расстояние 3938 м по северо-восточной границе кварталов № 1, 2, 3 Черниговского участкового лесничества Апшеронского лесничества — филиала государственного казенного учреждения Краснодарского края "Комитет по лесу" до точки 179;

2) от точки 179 в южном направлении на расстояние 1754 м по восточной границе квартала № 3 Черниговского участкового лесничества Апшеронского лесничества — филиала государственного казенного учреждения Краснодарского края "Комитет по лесу" до точки 178;

3) от точки 178 в юго-восточном направлении на расстояние 1565 м по юго-западной границе земель сельскохозяйственного назначения до точки 177;

4) от точки 177 ломаной линией в северо-восточном направлении на расстояние 1042 м по северо-западной границе квартала № 7 Черниговского участкового лесничества Апшеронского лесничества — филиала государственного казенного учреждения Краснодарского края "Комитет по лесу" до точки 173;

5) от точки 173 в юго-восточном направлении на расстояние 85 м по северо-восточной границе квартала № 7 Черниговского участкового лесничества Апшеронского лесничества — филиала государственного казенного учреждения Краснодарского края "Комитет по лесу" до точки 172;

6) от точки 172 в северо-восточном направлении на расстояние 483 м по северо-западной границе квартала № 7 Черниговского участкового лесничества Апшеронского лесничества — филиала государственного казенного учреждения Краснодарского края "Комитет по лесу" до точки 171;

7) от точки 171 в юго-восточном направлении на расстояние 612 м по северо-восточной границе квартала № 7 Черниговского участкового лесничества Апшеронского лесничества — филиала государственного казенного учреждения Краснодарского края "Комитет по лесу" до точки 169;

8) от точки 169 в юго-западном направлении на расстояние 292 м по юго-западной границе квартала № 7 Черниговского участкового лесничества Апшеронского лесничества — филиала государственного казенного учреждения Краснодарского края "Комитет по лесу" до точки 166;

9) от точки 166 в северо-западном направлении на расстояние 126 м по юго-западной границе квартала № 7 Черниговского участкового лесничества Апшеронского лесничества — филиала государственного казенного учреждения Краснодарского края "Комитет по лесу" до точки 165;

10) от точки 165 ломаной линией в юго-западном направлении на расстояние 395 м по юго-восточной границе квартала № 7 Черниговского участкового лесничества Апшеронского лесничества — филиала государственного казенного учреждения Краснодарского края "Комитет по лесу" до точки 164;

11) от точки 164 в юго-восточном направлении на расстояние 223 м по северо-восточной границе квартала № 7 Черниговского участкового лесничества Апшеронского лесничества — филиала государственного казенного учреждения Краснодарского края "Комитет по лесу" до точки 163;

12) от точки 163 в юго-восточном направлении на расстояние 5067 м по северо-восточной границе кварталов № 14, 15, 21, 22 Черниговского участкового лесничества Апшеронского лесничества — филиала государственного казенного учреждения Краснодарского края "Комитет по лесу" до узловой точки 35\*.

4. Граница Черниговского сельского поселения Апшеронского муниципального района Краснодарского края по смежеству с Нижегородским сельским поселением Апшеронского муниципального района Краснодарского края проходит:

1) от узловой точки 35\*, расположенной на стыке границ Черниговского сельского поселения Апшеронского муниципального района Краснодарского края, Новополянского сельского поселения Апшеронского муниципального района Краснодарского края, Нижегородского сельского поселения Апшеронского муниципального района Краснодарского края и находящейся на расстоянии 4174 м северо-восточнее хут. Армянский Черниговского сельского поселения Апшеронского муниципального района Краснодарского края, 3415 м юго-восточнее ст-цы Самурская Новополянского сельского поселения Апшеронского муниципального района Краснодарского края, 4068 м юго-западнее ст-цы Нижегородская Нижегородского сельского поселения Апшеронского муниципального района Краснодарского края, в юго-восточном направлении на расстояние 1058 м по северо-восточной границе квартала № 23 Гуамского участкового лесничества Апшеронского лесничества — филиала государственного казенного учреждения Краснодарского края "Комитет по лесу" до точки 34;

2) от точки 34 ломаной линией в юго-восточном направлении на расстояние 3337 м по северо-восточной границе кварталов № 23, 27 Гуамского участкового лесничества Апшеронского лесничества — филиала государственного казенного учреждения Краснодарского края "Комитет по лесу" до точки 31;

3) от точки 31 ломаной линией в северо-западном направлении на расстояние 3714 м по северо-восточной границе квартала № 41 Гуамского участкового лесничества Апшеронского лесничества — филиала государственного казенного учреждения Краснодарского края "Комитет по лесу" до точки 30;

4) от точки 30 ломаной линией в юго-восточном направлении на расстояние 1758 м по юго-западной границе квартала № 41 Гуамского участкового лесничества Апшеронского лесничества — филиала государственного казенного учреждения Краснодарского края "Комитет по лесу" до точки 29;

5) от точки 29 в северо-восточном направлении на расстояние 423 м по юго-восточной границе квартала № 41 Гуамского участкового лесничества Апшеронского лесничества — филиала государственного казенного учреждения Краснодарского края "Комитет по лесу" до точки 28;

6) от точки 28 ломаной линией в юго-восточном направлении на расстояние 1025 м по юго-западной границе квартала № 41 Гуамского участкового лесничества Апшеронского лесничества — филиала государственного казенного учреждения Краснодарского края "Комитет по лесу" до точки 27;

7) от точки 27 в юго-западном направлении на расстояние 3634 м по юго-восточной границе кварталов № 42, 45, 46 Гуамского участкового лесничества Апшеронского лесничества — филиала государственного казенного учреждения Краснодарского края "Комитет по лесу" до узловой точки 582\*.

5. Граница Черниговского сельского поселения Апшеронского муниципального района Краснодарского края по смежеству с муниципальным образованием Майкопский муниципальный район Республики Адыгея проходит:

1) от узловой точки 582\*, расположенной на стыке границ Черниговского сельского поселения Апшеронского муниципального района Краснодарского края, Нижегородского сельского поселения Апшеронского муниципального района Краснодарского края и муниципального образования Майкопский муниципальный район Республики Адыгея и находящейся на расстоянии 7108 м юго-восточнее хут. Армянский Черниговского сельского поселения Апшеронского муниципального района Краснодарского края, 5471 м юго-западнее хут. Гуамка

Нижегородского сельского поселения Апшеронского муниципального района Краснодарского края, в юго-западном направлении на расстояние 3553,4 м по лесу до точки 588, далее, пересекая реку Цица, до точки 590;

2) от точки 590 в юго-западном направлении на расстояние 4191,5 м, пересекая полосы отводов проселочных дорог, до узловой точки 597\*.

6. Граница Черниговского сельского поселения Апшеронского муниципального района Краснодарского края по смежеству с Отдаленным сельским поселением Апшеронского муниципального района Краснодарского края проходит:

1) от узловой точки 597\*, расположенной на стыке границ Черниговского сельского поселения Апшеронского муниципального района Краснодарского края, Отдаленного сельского поселения Апшеронского муниципального района Краснодарского края и муниципального образования Майкопский муниципальный район Республики Адыгея и находящейся на расстоянии 6765 м восточнее пос. Режет Отдаленного сельского поселения Апшеронского муниципального района Краснодарского края, 5711 м южнее с. Пригорное Черниговского сельского поселения Апшеронского муниципального района Краснодарского края на расстояние 8799 м, ломаной линией в северо-западном направлении на расстояние 5412 м по северо-восточной границе кварталов № 49, 48, 47 Черниговского участкового лесничества Апшеронского лесничества — филиала государственного казенного учреждения Краснодарского края "Комитет по лесу" через точки 1 и 2 до точки 3;

2) от точки 3 ломаной линией в северо-восточном направлении на расстояние 3195 м по северо-западной границе кварталов № 36, 28 Черниговского участкового лесничества Апшеронского лесничества — филиала государственного казенного учреждения Краснодарского края "Комитет по лесу" через точки 4 и 5 до точки 6;

3) от точки 6 ломаной линией в юго-западном направлении на расстояние 2400 м по северо-западной границе квартала № 1 Тубинского участкового лесничества Апшеронского лесничества — филиала государственного казенного учреждения Краснодарского края "Комитет по лесу" до точки 7;

4) от точки 7 ломаной линией в северо-западном направлении на расстояние 2290 м по северо-восточной границе квартала № 68 Маратукского участкового лесничества Апшеронского лесничества — филиала государственного казенного учреждения Краснодарского края "Комитет по лесу" до точки 8;

5) от точки 8 ломаной линией в юго-западном направлении на расстояние 1110 м по северо-западной границе квартала № 67 Маратукского участкового лесничества Апшеронского лесничества — филиала государственного казенного учреждения Краснодарского края "Комитет по лесу" до точки 9;

6) от точки 9 ломаной линией в северо-западном направлении на расстояние 2189 м по северо-восточной границе квартала № 64 Маратукского участкового лесничества Апшеронского лесничества — филиала государственного казенного учреждения Краснодарского края "Комитет по лесу" до точки 10;

7) от точки 10 в юго-восточном направлении на расстояние 2875 м по юго-западной границе квартала № 64 Маратукского участкового лесничества Апшеронского лесничества — филиала государственного казенного учреждения Краснодарского края "Комитет по лесу" до точки 13;

8) от точки 13 в северо-западном направлении на расстояние 2417 м по северо-восточной границе квартала № 74 Маратукского участкового лесничества Апшеронского лесничества — филиала государственного казенного учреждения Краснодарского края "Комитет по лесу" до точки 14;

9) от точки 14 в юго-западном направлении на расстояние 1160 м по северо-восточной границе квартала № 74 Маратукского участкового лесничества Апшеронского лесничества — филиала государственного казенного учреждения Краснодарского края "Комитет по лесу" до точки 15;

10) от точки 15 в северо-западном направлении на расстояние 2199 м по северо-восточной границе кварталов № 78, 77 Маратукского участкового лесничества Апшеронского лесничества — филиала государственного казенного учреждения Краснодарского края "Комитет по лесу" до точки 17;

11) от точки 17 ломаной линией в юго-западном направлении на расстояние 1607 м по северо-западной границе квартала № 77 Маратукского участкового

лесничества Апшеронского лесничества — филиала государственного казенного учреждения Краснодарского края "Комитет по лесу" до узловой точки 62\*.

---

\* Узловые точки границ Черниговского городского поселения Апшеронского муниципального района Краснодарского края."