

# **З А К О Н**

## **КРАСНОДАРСКОГО КРАЯ**

### **О внесении изменений в Закон Краснодарского края "Об установлении границ муниципального образования Куцевский район, наделении его статусом муниципального района, образовании в его составе муниципальных образований — сельских поселений — и установлении их границ"**

Принят Законодательным Собранием Краснодарского края  
31 января 2025 года

#### **Статья 1**

Внести в Закон Краснодарского края от 2 июля 2004 года № 748-КЗ "Об установлении границ муниципального образования Куцевский район, наделении его статусом муниципального района, образовании в его составе муниципальных образований — сельских поселений — и установлении их границ" (с изменениями от 13 марта 2008 года № 1424-КЗ; 3 июня 2009 года № 1756-КЗ; 8 октября 2019 года № 4114-КЗ) следующие изменения:

- 1) в наименовании слова "Куцевский район" заменить словами "Куцевский муниципальный район Краснодарского края";
- 2) в статье 1 слова "Куцевский район" заменить словами "Куцевский муниципальный район Краснодарского края";
- 3) в статье 2 слова "Куцевский район" заменить словами "Куцевский муниципальный район Краснодарского края";
- 4) статью 3 изложить в следующей редакции:

**"Статья 3.** Образовать в составе муниципального образования Куцевский муниципальный район Краснодарского края муниципальные образования —

сельские поселения, установив их границы согласно картам-схемам и описаниям:

- 1) Глебовское сельское поселение Кушевского муниципального района Краснодарского края (далее — Глебовское сельское поселение) (приложения 3 и 4);
- 2) Ильинское сельское поселение Кушевского муниципального района Краснодарского края (далее — Ильинское сельское поселение) (приложения 5 и 6);
- 3) Кисляковское сельское поселение Кушевского муниципального района Краснодарского края (далее — Кисляковское сельское поселение) (приложения 7 и 8);
- 4) Краснополянское сельское поселение Кушевского муниципального района Краснодарского края (далее — Краснополянское сельское поселение) (приложения 9 и 10);
- 5) Красносельское сельское поселение Кушевского муниципального района Краснодарского края (далее — Красносельское сельское поселение) (приложения 11 и 12);
- 6) Кушевское сельское поселение Кушевского муниципального района Краснодарского края (далее — Кушевское сельское поселение) (приложения 13 и 14);
- 7) Новомихайловское сельское поселение Кушевского муниципального района Краснодарского края (далее — Новомихайловское сельское поселение) (приложения 15 и 16);
- 8) Первомайское сельское поселение Кушевского муниципального района Краснодарского края (далее — Первомайское сельское поселение) (приложения 17 и 18);
- 9) Полтавченское сельское поселение Кушевского муниципального района Краснодарского края (далее — Полтавченское сельское поселение) (приложения 19 и 20);

10) Раздольненское сельское поселение Кушевского муниципального района Краснодарского края (далее — Раздольненское сельское поселение) (приложения 21 и 22);

11) Среднечубуркское сельское поселение Кушевского муниципального района Краснодарского края (далее — Среднечубуркское сельское поселение) (приложения 23 и 24);

12) Шкуринское сельское поселение Кушевского муниципального района Краснодарского края (далее — Шкуринское сельское поселение) (приложения 25 и 26).";

5) в абзаце первом статьи 4 слова "Кушевский район" заменить словами "Кушевский муниципальный район Краснодарского края";

6) в абзаце первом статьи 4<sup>1</sup> слова "Кушевский район" заменить словами "Кушевский муниципальный район Краснодарского края";

7) приложение 1 изложить в редакции согласно приложению 1 к настоящему Закону;

8) приложение 2 изложить в редакции согласно приложению 2 к настоящему Закону;

9) приложение 3 изложить в редакции согласно приложению 3 к настоящему Закону;

10) приложение 4 изложить в редакции согласно приложению 4 к настоящему Закону;

11) приложение 5 изложить в редакции согласно приложению 5 к настоящему Закону;

12) приложение 6 изложить в редакции согласно приложению 6 к настоящему Закону;

13) приложение 7 изложить в редакции согласно приложению 7 к настоящему Закону;

14) приложение 8 изложить в редакции согласно приложению 8 к настоящему Закону;

- 15) приложение 9 изложить в редакции согласно приложению 9 к настоящему Закону;
- 16) приложение 10 изложить в редакции согласно приложению 10 к настоящему Закону;
- 17) приложение 11 изложить в редакции согласно приложению 11 к настоящему Закону;
- 18) приложение 12 изложить в редакции согласно приложению 12 к настоящему Закону;
- 19) приложение 13 изложить в редакции согласно приложению 13 к настоящему Закону;
- 20) приложение 14 изложить в редакции согласно приложению 14 к настоящему Закону;
- 21) приложение 15 изложить в редакции согласно приложению 15 к настоящему Закону;
- 22) приложение 16 изложить в редакции согласно приложению 16 к настоящему Закону;
- 23) приложение 17 изложить в редакции согласно приложению 17 к настоящему Закону;
- 24) приложение 18 изложить в редакции согласно приложению 18 к настоящему Закону;
- 25) приложение 19 изложить в редакции согласно приложению 19 к настоящему Закону;
- 26) приложение 20 изложить в редакции согласно приложению 20 к настоящему Закону;
- 27) приложение 21 изложить в редакции согласно приложению 21 к настоящему Закону;
- 28) приложение 22 изложить в редакции согласно приложению 22 к настоящему Закону;
- 29) приложение 23 изложить в редакции согласно приложению 23 к настоящему Закону;

30) приложение 24 изложить в редакции согласно приложению 24 к настоящему Закону;

31) приложение 25 изложить в редакции согласно приложению 25 к настоящему Закону;

32) приложение 26 изложить в редакции согласно приложению 26 к настоящему Закону.

## Статья 2

Настоящий Закон вступает в силу по истечении десяти дней после дня его официального опубликования.



Губернатор  
Краснодарского края

В.И. Кондратьев

г. Краснодар  
13 февраля 2025 г.  
№ 5305-КЗ

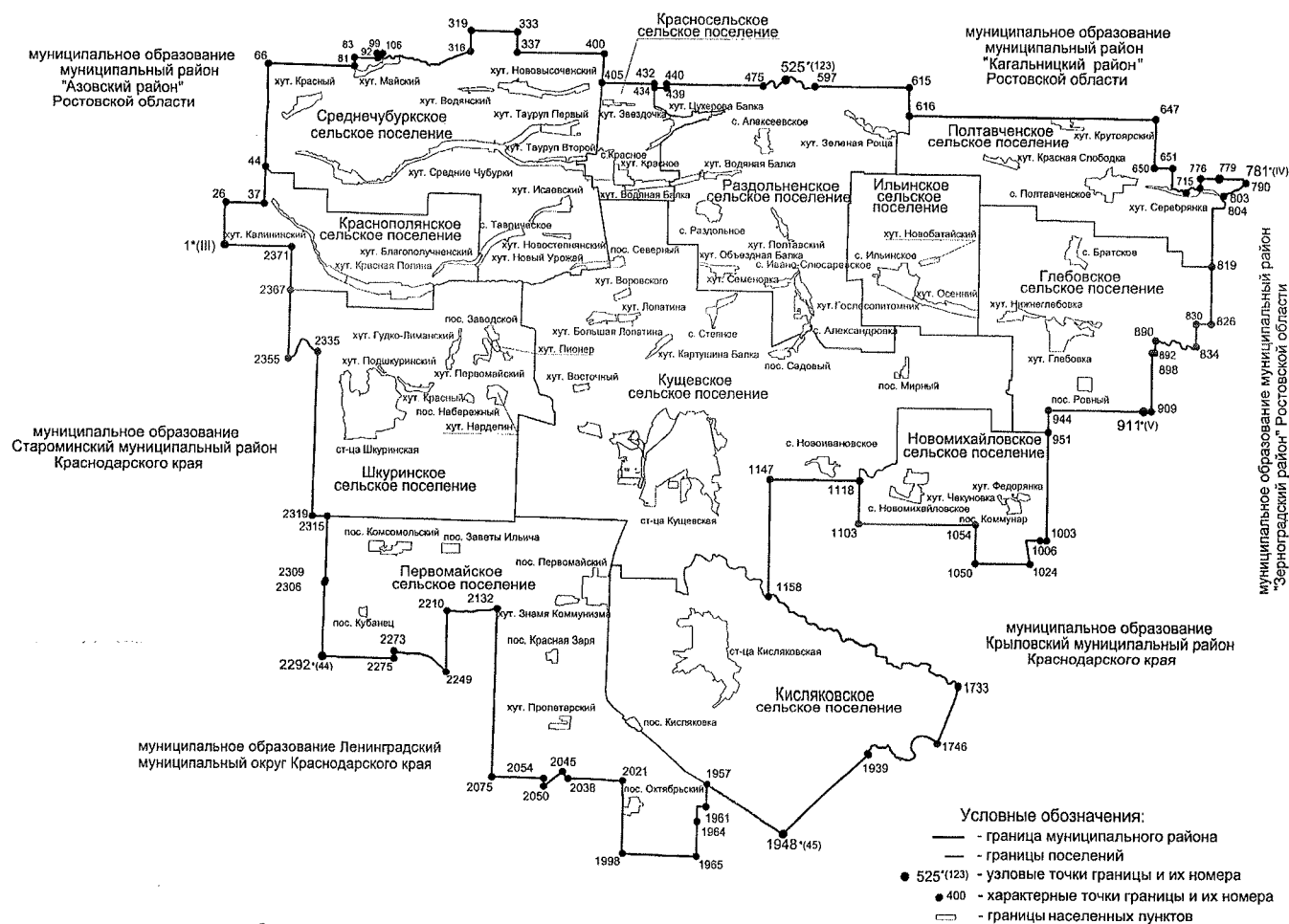
# Приложение 1

к Закону Краснодарского края "О внесении изменений в Закон Краснодарского края "Об установлении границ муниципального образования Кушевский район, наделении его статусом муниципального района, образовании в его составе муниципальных образований — сельских поселений — и установлении их границ"

## "Приложение 1

к Закону Краснодарского края "Об установлении границ муниципального образования Кушевский муниципальный район Краснодарского края, наделении его статусом муниципального района, образовании в его составе муниципальных образований — сельских поселений — и установлении их границ"

### КАРТА-СХЕМА границы муниципального образования Кушевский муниципальный район Краснодарского края



#### Описание границ смежных территорий:

- от точки 1\*(III) до точки 525\*(123) - земли муниципального образования муниципальный район "Азовский район" Ростовской области
- от точки 525\*(123) до точки 781\*(IV) - земли муниципального образования муниципальный район "Кагальницкий район" Ростовской области
- от точки 781\*(IV) до точки 911\*(V) - земли муниципального образования муниципальный район "Зерноградский район" Ростовской области
- от точки 911\*(V) до точки 1948\*(45) - земли муниципального образования Крыловский муниципальный район Краснодарского края
- от точки 1948\*(45) до точки 2292\*(44) - земли муниципального образования Ленинградский муниципальный округ Краснодарского края
- от точки 2292\*(44) до точки 1\*(III) - земли муниципального образования Староминский муниципальный район Краснодарского края

Приложение 2  
к Закону Краснодарского края  
"О внесении изменений в Закон Краснодарского края "Об установлении границ муниципального образования Кушевский район, наделении его статусом муниципального района, образовании в его составе муниципальных образований — сельских поселений — и установлении их границ"

"Приложение 2  
к Закону Краснодарского края  
"Об установлении границ муниципального образования Кушевский муниципальный район Краснодарского края, наделении его статусом муниципального района, образовании в его составе муниципальных образований — сельских поселений — и установлении их границ"

**Описание  
границы муниципального образования  
Кушевский муниципальный район Краснодарского края**

Граница муниципального образования Кушевский муниципальный район Краснодарского края проходит:

1) от узловой точки 1\*(III), расположенной на стыке границ муниципального образования Кушевский муниципальный район Краснодарского края, муниципального образования Староминский муниципальный район Краснодарского края и муниципального образования муниципальный район "Азовский район" Ростовской области и находящейся на расстоянии 5980 м западнее хутора Красная Поляна Краснополянского сельского поселения Кушевского муниципального района Краснодарского края, в северном направлении на расстояние 2959 м по восточной стороне лесополосы в 1,5 м от крайнего ряда деревьев через точки 2—25 до точки 26;

2) от точки 26 в восточном направлении на расстояние 2605 м по южной стороне лесополосы в 1,5 м от крайнего ряда деревьев через точки 27—36 до точки 37;

3) от точки 37 в северном направлении на расстояние 9594 м по восточной стороне лесополосы в 1,5 м от крайнего ряда деревьев, пересекая реку Средняя Чубурка, реку Чубурка, полосу отвода Северо-Кавказской железной дороги — филиала ОАО "РЖД" направления ст. Староминская — г. Ейск — г. Батайск, через точки 38—65 до точки 66;

4) от точки 66 в восточном направлении на расстояние 6013 м по южной стороне лесополосы в 1,5 м от крайнего ряда деревьев, пересекая полосу отвода Северо-Кавказской железной дороги — филиала ОАО "РЖД" направления ст-ца Староминская — г. Ейск — г. Батайск, через точки 67—80 до точки 81;

5) от точки 81 в северном направлении на расстояние 588 м по восточной стороне лесополосы в 1,5 м от крайнего ряда деревьев через точку 82 до точки 83;

6) от точки 83 в восточном направлении на расстояние 1652 м по границе сельскохозяйственных угодий, далее по южной стороне лесополосы в 1,5 м от крайнего ряда деревьев, затем по границе сельскохозяйственных угодий через точки 84—91 до точки 92;

7) от точки 92 в северо-западном направлении на расстояние 340 м по северо-восточной стороне гравийной дороги через точки 93—98 до точки 99;

8) от точки 99 в восточном направлении на расстояние 410 м по южной стороне грунтовой дороги через точки 100—105 до точки 106;

9) от точки 106 в юго-восточном направлении, далее в северо-восточном направлении на расстояние 7253 м по руслу реки Чубурка через точки 107—315 до точки 316;

10) от точки 316 в северном направлении на расстояние 1420 м по восточной стороне лесополосы в 1,5 м от крайнего ряда деревьев через точки 317—318 до точки 319;



11) от точки 319 в восточном направлении на расстояние 3125 м по северной стороне лесополосы в 1,5 м от крайнего ряда деревьев через точки 320—332 до точки 333;

12) от точки 333 в южном направлении на расстояние 1401 м по восточной стороне лесополосы в 1,5 м от крайнего ряда деревьев до точки 337;

13) от точки 337 в восточном направлении на расстояние 5972 м по северной стороне лесополосы в 1,5 м от крайнего ряда деревьев через точки 338—399 до точки 400;

14) от точки 400 в юго-западном направлении на расстояние 1992 м по западной стороне полосы отвода Северо-Кавказской железной дороги — филиала ОАО "РЖД" направления г. Батайск — ст-ца Куцевская через точки 401—404 до точки 405;

15) от точки 405 в восточном направлении на расстояние 3647 м, пересекая полосу отвода Северо-Кавказской железной дороги — филиала ОАО "РЖД" направления г. Батайск — ст-ца Куцевская, далее по границе сельскохозяйственных угодий через точки 406—431 до точки 432;

16) от точки 432 в южном направлении на расстояние 266 м по западной стороне лесополосы в 1,5 м от крайнего ряда деревьев через точку 433 до точки 434;

17) от точки 434 в восточном направлении на расстояние 861 м по северной стороне полевой дороги, далее по границе сельскохозяйственных угодий через точки 435—438 до точки 439;

18) от точки 439 в северном направлении на расстояние 266 м по западной стороне полевой дороги до точки 440;

19) от точки 440 в восточном направлении на расстояние 6779 м по южной стороне лесополосы в 1,5 м от крайнего ряда деревьев, пересекая автомобильную дорогу М-4 "Дон" Москва — Воронеж — Ростов-на-Дону — Краснодар — Новороссийск, далее по южной стороне полевой дороги через точки 441—474 до точки 475;

20) от точки 475 в северо-восточном направлении на расстояние 2174 м по середине реки Эльбузд через точки 476—524 до узловой точки 525\*(123);

21) от узловой точки 525\*(123), расположенной на стыке границ муниципального образования Куцевский муниципальный район Краснодарского края, муниципального образования муниципальный район "Азовский район" Ростовской области и муниципального образования муниципальный район "Кагальницкий район" Ростовской области и находящейся на расстоянии 3925 м северо-восточнее села Алексеевское Раздольненского сельского поселения Куцевского муниципального района Краснодарского края, в юго-восточном направлении на расстояние 2612 м по середине реки Россошь через точки 526—596 до точки 597;

22) от точки 597 в восточном направлении на расстояние 6318 м по южной стороне лесополосы в 1,5 м от крайнего ряда деревьев через точки 598—614 до точки 615;

23) от точки 615 в южном направлении на расстояние 1994 м по восточной стороне лесополосы в 1,5 м от крайнего ряда деревьев до точки 616;

24) от точки 616 в восточном направлении на расстояние 17009 м по границе сельскохозяйственных угодий, далее по южной стороне лесополосы в 1,5 м от крайнего ряда деревьев через точки 617—646 до точки 647;

25) от точки 647 в южном направлении на расстояние 3368 м по восточной стороне лесополосы в 1,5 м от крайнего ряда деревьев через точки 648—649 до точки 650;

26) от точки 650 в восточном направлении на расстояние 1246 м по северной стороне лесополосы в 1,5 м от крайнего ряда деревьев до точки 651;

27) от точки 651 в южном направлении на расстояние 1434 м по западной стороне лесополосы в 1,5 м от крайнего ряда деревьев через точки 652—714 до точки 715;

28) от точки 715 в восточном направлении на расстояние 2277 м по середине реки Россошь через точки 716—775 до точки 776;

29) от точки 776 в северном направлении на расстояние 640 м по восточной стороне грунтовой дороги, расположенной между хутором Серебрянка Полтавченского сельского поселения Кушевского муниципального района Краснодарского края и поселком Чистый Ручей муниципального района "Кагальницкий район" Ростовской области, через точки 777—778 до точки 779;

30) от точки 779 в восточном направлении на расстояние 1276 м по северной стороне лесополосы в 1,5 м от крайнего ряда деревьев до узловой точки 781\*(IV);

31) от узловой точки 781\*(IV), расположенной на стыке границ муниципального образования Кушевский муниципальный район Краснодарского края, муниципального образования муниципальный район "Кагальницкий район" Ростовской области и муниципального образования муниципальный район "Зерноградский район" Ростовской области и находящейся на расстоянии 1160 м северо-восточнее места слияния реки Россошь и реки Малый Эльбүзд, в восточном направлении на расстояние 1954 м по северной стороне лесополосы в 1,5 м от крайнего ряда деревьев, далее в юго-восточном направлении по северо-восточной стороне грунтовой дороги до точки 790;

32) от точки 790 в юго-западном направлении на расстояние 2799 м по руслу реки Малый Эльбүзд через точки 791—802 до точки 803;

33) от точки 803 в западном направлении на расстояние 700 м по северной стороне лесополосы в 1,5 м от крайнего ряда деревьев до точки 804;

34) от точки 804 в южном направлении на расстояние 8020 м по восточной стороне лесополосы в 1,5 м от крайнего ряда деревьев, далее между лесополосами через точки 805—825, пересекая балку Цун-Цун, до точки 826;

35) от точки 826 в западном направлении на расстояние 1006 м по южной стороне лесополосы в 1,5 м от крайнего ряда деревьев до точки 830;

36) от точки 830 в южном направлении на расстояние 1560 м по восточной стороне лесополосы в 1,5 м от крайнего ряда деревьев через точки 831—833 до точки 834;

37) от точки 834 в северо-западном направлении на расстояние 3599 м по середине реки Эльбузд до точки 890;

38) от точки 890 в юго-западном направлении на расстояние 817 м по восточной стороне лесополосы в 1,5 м от крайнего ряда деревьев до точки 892;

39) от точки 892 в западном направлении на расстояние 197 м по северной стороне полевой дороги до точки 898;

40) от точки 898 в южном направлении на расстояние 4005 м по восточной стороне лесополосы в 1,5 м от крайнего ряда деревьев, пересекая балку Желтоножка, до точки 909;

41) от точки 909 в западном направлении на расстояние 512 м по южной стороне лесополосы в 1,5 м от крайнего ряда деревьев, пересекая балку Желтоножка, до узловой точки 911\*(V);

42) от узловой точки 911\*(V), расположенной на стыке границ муниципального образования Кушевский муниципальный район Краснодарского края, муниципального образования Крыловский муниципальный район Краснодарского края и муниципального образования муниципальный район "Зерноградский район" Ростовской области и находящейся на расстоянии 2200 м северо-западнее поселка Займище муниципального района "Зерноградский район" Ростовской области, в западном направлении на расстояние 6507 м по южной стороне лесополосы в 1,5 м от крайнего ряда деревьев через точки 912—943 до точки 944;

43) от точки 944 в южном направлении на расстояние 8989 м по восточной стороне лесополосы в 1,5 м от крайнего ряда деревьев, пересекая реку Куго-Ея, через точки 945—1002 до точки 1003;

44) от точки 1003 в западном направлении на расстояние 1259 м по южной стороне лесополосы в 1,5 м от крайнего ряда деревьев через точки 1004—1005 до точки 1006;

45) от точки 1006 в юго-восточном направлении на расстояние 1846 м по восточной стороне лесополосы в 1,5 м от крайнего ряда деревьев через точки 1007—1023 до точки 1024;

46) от точки 1024 в западном направлении на расстояние 3849 м по южной стороне лесополосы в 1,5 м от крайнего ряда деревьев через точки 1025—1049 до точки 1050;

47) от точки 1050 в северном направлении на расстояние 2626 м по восточной стороне лесополосы в 1,5 м от крайнего ряда деревьев через точки 1051—1053 до точки 1054;

48) от точки 1054 в западном направлении на расстояние 8028 м по южной стороне лесополосы в 1,5 м от крайнего ряда деревьев через точки 1055—1102 до точки 1103;

49) от точки 1103 в северном направлении на расстояние 2997 м по восточной стороне лесополосы в 1,5 м от крайнего ряда деревьев через точки 1004—1117 до точки 1118;

50) от точки 1118 в западном направлении на расстояние 6059 м по южной стороне полосы отвода грунтовой дороги через точки 1119—1146 до точки 1147;

51) от точки 1147 в южном направлении на расстояние 8183 м по восточной стороне лесополосы в 1,5 м от крайнего ряда деревьев через точки 1148—1157 до точки 1158;

52) от точки 1158 в юго-восточном направлении на расстояние 17349 м по середине реки Кавалерка через точки 1159—1732 до точки 1733;

53) от точки 1733 в юго-западном направлении на расстояние 4199 м по восточной стороне лесополосы в 1,5 м от крайнего ряда деревьев через точки 1734—1745 до точки 1746;

54) от точки 1746 в юго-западном направлении на расстояние 8071 м по левому берегу реки Ея через точки 1747—1938 до точки 1939;

55) от точки 1939 в юго-западном направлении на расстояние 7886 м по юго-восточной стороне лесополосы в 1,5 м от крайнего ряда деревьев, далее на расстояние 137 м, пересекая балку Глубокая, далее по юго-восточной стороне лесополосы в 1,5 м от крайнего ряда деревьев, пересекая полосу отвода автомобильной дороги М-4 "Дон" Москва — Воронеж — Ростов-на-Дону — Красно-

дар — Новороссийск (1170 км + 273 м) и полосу отвода Северо-Кавказской железной дороги — филиала ОАО "РЖД" направления г. Ростов-на-Дону — г. Тихорецк (1460 км + 900 м), через точки 1940—1947 до узловой точки 1948\*(45);

56) от узловой точки 1948\*(45), расположенной на стыке границ муниципального образования Куцевский муниципальный район Краснодарского края, муниципального образования Ленинградский муниципальный округ Краснодарского края и муниципального образования Крыловский муниципальный район Краснодарского края с юго-западной стороны полосы отвода Северо-Кавказской железной дороги — филиала ОАО "РЖД" направления г. Ростов-на-Дону — г. Тихорецк, в северо-западном направлении на расстояние 6247 м по юго-западной стороне полосы отвода Северо-Кавказской железной дороги — филиала ОАО "РЖД" направления г. Ростов-на-Дону — г. Тихорецк через точки 1949—1956 до точки 1957;

57) от точки 1957 в южном направлении на расстояние 1578 м по восточной стороне лесополосы в 1,5 м от крайнего ряда деревьев до точки 1961;

58) от точки 1961 в западном направлении на расстояние 629 м по северной стороне полосы отвода полевой дороги через точки 1962—1963 до точки 1964;

59) от точки 1964 в южном направлении на расстояние 3384 м по восточной стороне лесополосы в 1,5 м от крайнего ряда деревьев до точки 1965;

60) от точки 1965 в северо-западном направлении на расстояние 5247 м по южной стороне полосы отвода полевой дороги через точки 1966—1997 до точки 1998;

61) от точки 1998 в северном направлении на расстояние 4965 м по восточной стороне лесополосы в 1,5 м от крайнего ряда деревьев через точки 1999—2020 до точки 2021;

62) от точки 2021 в западном направлении на расстояние 3162 м по южной стороне полосы отвода автомобильной дороги ст-ца Куцевская — х. Пролетарский через точки 2022—2037 до точки 2038;

63) от точки 2038 в северо-западном направлении на расстояние 1260 м по юго-западной стороне полосы отвода автомобильной дороги ст-ца Кушевская — х. Пролетарский через точки 2039—2044 до точки 2045;

64) от точки 2045 в юго-западном направлении на расстояние 1661 м по юго-восточной стороне полосы отвода автомобильной дороги ст-ца Стародеревянковская — ст-ца Ленинградская — ст-ца Кисляковская через точки 2046—2049 до точки 2050;

65) от точки 2050 в северном направлении на расстояние 556 м по восточной стороне лесополосы в 1,5 м от крайнего ряда деревьев через точки 2051—2053 до точки 2054;

66) от точки 2054 в западном направлении на расстояние 3511 м по южной стороне полосы отвода полевой дороги через точки 2055—2074 до точки 2075;

67) от точки 2075 в северном направлении на расстояние 11538 м по западной стороне лесополосы в 1,5 м от крайнего ряда деревьев через точки 2076—2131 до точки 2132;

68) от точки 2132 в юго-западном направлении на расстояние 3485 м по середине балки Добренькая через точки 2133—2209 до точки 2210;

69) от точки 2210 в южном направлении на расстояние 4158 м по восточной стороне лесополосы в 1,5 м от крайнего ряда деревьев через точки 2211—2248 до точки 2249;

70) от точки 2249 в северо-западном направлении на расстояние 4123 м по середине балки Широкая через точки 2250—2272 до точки 2273;

71) от точки 2273 в южном направлении на расстояние 472 м по восточной стороне лесополосы в 1,5 м от крайнего ряда деревьев до точки 2275;

72) от точки 2275 в западном направлении на расстояние 5011 м по северной стороне лесополосы в 1,5 м от крайнего ряда деревьев через точки 2276—2291 до узловой точки 2292\*(44);

73) от узловой точки 2292\*(44), расположенной на стыке границ муниципального образования Кушевский муниципальный район Краснодарского края, муниципального образования Ленинградский муниципальный округ Краснодарского края и муниципального образования Староминский муниципальный район

Краснодарского края и находящейся на расстоянии 3800 м юго-западнее поселка Кубанец Первомайского сельского поселения Кушевского муниципального района Краснодарского края, в северном направлении на расстояние 4202 м по восточной стороне лесополосы в 1,5 м от крайнего ряда деревьев через точки 2293—2305 до точки 2306;

74) от точки 2306 в северо-восточном направлении на расстояние 721 м, пересекая балку Добренькая, до точки 2309;

75) от точки 2309 в северном направлении на расстояние 4719 м по восточной стороне лесополосы в 1,5 м от крайнего ряда деревьев через точки 2310—2314 до точки 2315;

76) от точки 2315 в западном направлении на расстояние 1072 м по северной стороне полосы отвода грунтовой дороги до точки 2319;

77) от точки 2319 в северном направлении на расстояние 11222 м по восточной стороне лесополосы в 1,5 м от крайнего ряда деревьев, далее в том же направлении на расстояние 26 м, пересекая полосу отвода автомобильной дороги ст-ца Староминская — ст-ца Кушевская (12 км + 25 м), далее в том же направлении на расстояние 5000 м по восточной стороне лесополосы в 1,5 м от крайнего ряда деревьев через точки 2320—2334 до точки 2335;

78) от точки 2335 ломаной линией в западном направлении на расстояние 3163 м по середине реки Ея до точки 2355;

79) от точки 2355 в северном направлении на расстояние 7668 по восточной стороне лесополосы в 1,5 м от крайнего ряда деревьев через точки 2356—2370 до точки 2371;

80) от точки 2371 в западном направлении на расстояние 4617 м по северной стороне лесополосы в 1,5 м от крайнего ряда деревьев через точки 2372—2392 до узловой точки 1\*(III).

---

\* Узловые точки границы муниципального образования Кушевский муниципальный район Краснодарского края."



### Приложение 3

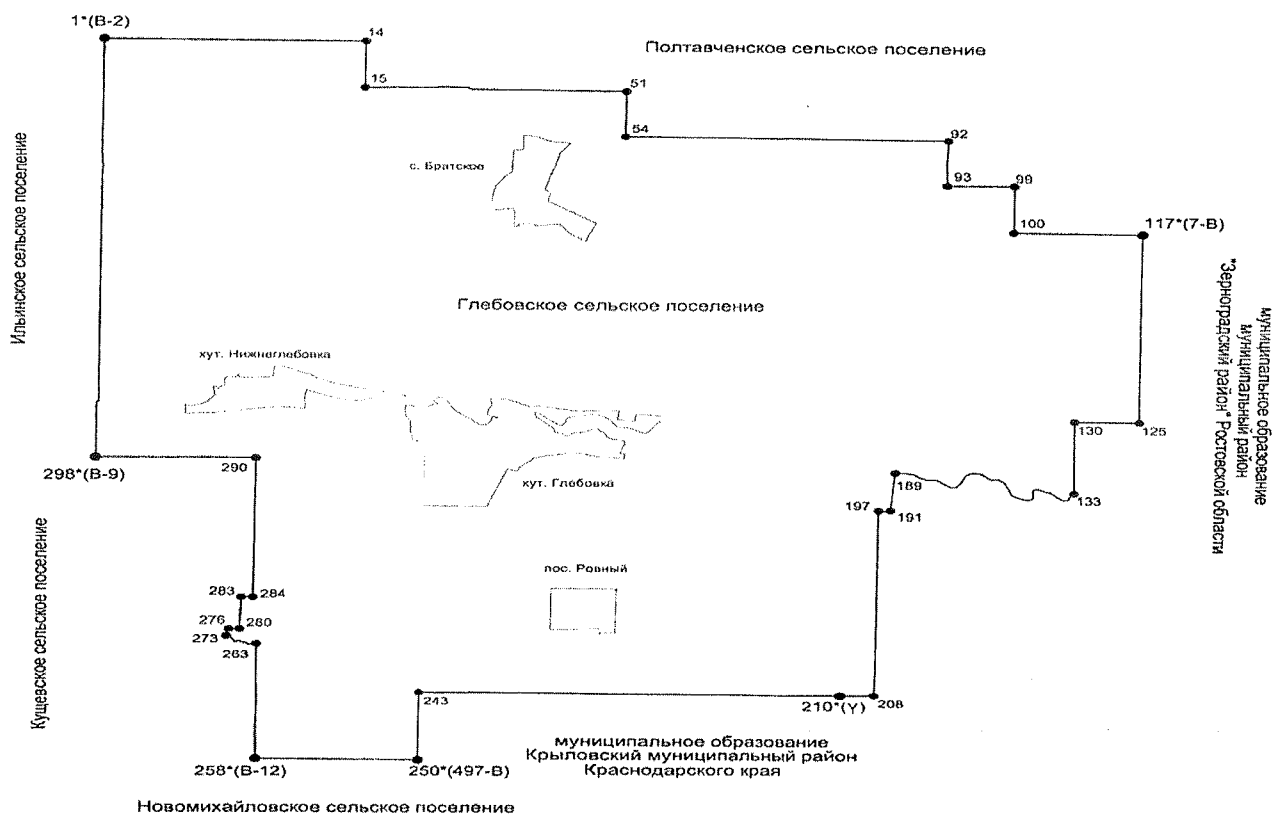
к Закону Краснодарского края

"О внесении изменений в Закон Краснодарского края "Об установлении границ муниципального образования Кушевский район, наделении его статусом муниципального района, образовании в его составе муниципальных образований — сельских поселений — и установлении их границ"

### "Приложение 3

к Закону Краснодарского края "Об установлении границ муниципального образования Кушевский муниципальный район Краснодарского края, наделении его статусом муниципального района, образовании в его составе муниципальных образований — сельских поселений — и установлении их границ"

## КАРТА-СХЕМА границы Глебовского сельского поселения Кушевского муниципального района Краснодарского края



#### Условные обозначения:

- границы сельского поселения
- 1\*(B-2) - узловые точки границы и их номера
- 14 - характерные точки границы и их номера
- границы населенного пункта

#### Описание границ смежных территорий:

от точки 1\*(B-2) до точки 117\*(7-B) - земли Полтавченковского сельского поселения  
от точки 117\*(7-B) до точки 210\*(Y) - земли муниципального образования муниципальный район "Зерноградский район" Ростовской области  
от точки 210\*(Y) до точки 250\*(497-B) - земли муниципального образования Крыловский муниципальный район Краснодарского края  
от точки 250\*(497-B) до точки 258\*(B-12) - земли Новомихайловского сельского поселения  
от точки 258\*(B-12) до точки 298\*(B-9) - земли Кушевского сельского поселения

Приложение 4  
к Закону Краснодарского края  
"О внесении изменений в Закон Краснодарского края "Об установлении границ муниципального образования Кушевский район, наделении его статусом муниципального района, образовании в его составе муниципальных образований — сельских поселений — и установлении их границ"

"Приложение 4  
к Закону Краснодарского края  
"Об установлении границ муниципального образования Кушевский муниципальный район Краснодарского края, наделении его статусом муниципального района, образовании в его составе муниципальных образований — сельских поселений — и установлении их границ"

**Описание  
границы Глебовского сельского поселения  
Кушевского муниципального района Краснодарского края**

Граница Глебовского сельского поселения Кушевского муниципального района Краснодарского края проходит:

1) от узловой точки 1\*(В-2), расположенной на стыке границ Полтавченского сельского поселения Кушевского муниципального района Краснодарского края, Глебовского сельского поселения Кушевского муниципального района Краснодарского края и Ильинского сельского поселения Кушевского муниципального района Краснодарского края и находящейся на расстоянии 3000 м южнее хутора Красная Слободка Полтавченского сельского поселения Кушевского муниципального района Краснодарского края, в восточном направлении на расстояние 4011 м по южной стороне лесополосы в 1,5 м от крайнего ряда деревьев через точки 2—13 до точки 14;

2) от точки 14 в южном направлении на расстояние 985 м по восточной стороне лесополосы в 1,5 м от крайнего ряда деревьев до точки 15;

3) от точки 15 в восточном направлении на расстояние 4031 м по южной стороне лесополосы в 1,5 м от крайнего ряда деревьев до точки 51;

4) от точки 51 в южном направлении на расстояние 997 м по восточной стороне лесополосы в 1,5 м от крайнего ряда деревьев до точки 54;

5) от точки 54 в восточном направлении на расстояние 4964 м по южной стороне лесополосы в 1,5 м от крайнего ряда деревьев через точки 55—91 до точки 92;

6) от точки 92 в южном направлении на расстояние 988 м по западной стороне лесополосы в 1,5 м от крайнего ряда деревьев до точки 93;

7) от точки 93 в восточном направлении на расстояние 1025 м по северной стороне лесополосы в 1,5 м от крайнего ряда деревьев до точки 99;

8) от точки 99 в южном направлении на расстояние 1014 м по восточной стороне лесополосы в 1,5 м от крайнего ряда деревьев до точки 100;

9) от точки 100 в восточном направлении на расстояние 2014 м по южной стороне лесополосы в 1,5 м от крайнего ряда деревьев через точки 101—116 до узловой точки 117\*(7-В);

10) от узловой точки 117\*(7-В), расположенной на стыке границ Полтавченского сельского поселения Куцевского муниципального района Краснодарского края, Глебовского сельского поселения Куцевского муниципального района Краснодарского края и муниципального образования муниципальный район "Зерноградский район" Ростовской области и находящейся на расстоянии 8407 м восточнее села Братское Глебовского сельского поселения Куцевского муниципального района Краснодарского края, в южном направлении на расстояние 3996 м по восточной стороне лесополосы в 1,5 м от крайнего ряда деревьев, далее между лесополосами через точки 118—124 до точки 125;

11) от точки 125 в западном направлении на расстояние 1006 м по южной стороне лесополосы в 1,5 м от крайнего ряда деревьев до точки 130;

12) от точки 130 в южном направлении на расстояние 1560 м по восточной стороне лесополосы в 1,5 м от крайнего ряда деревьев через точки 131—132 до точки 133;

13) от точки 133 в северо-западном направлении на расстояние 3599 м по середине реки Эльбузд до точки 189;

14) от точки 189 в юго-западном направлении на расстояние 817 м по восточной стороне лесополосы в 1,5 м от крайнего ряда деревьев до точки 191;

15) от точки 191 в западном направлении на расстояние 197 м по северной стороне полосы отвода грунтовой дороги до точки 197;

16) от точки 197 в южном направлении на расстояние 4005 м по восточной стороне лесополосы в 1,5 м от крайнего ряда деревьев, пересекая балку Желтоножка, до точки 208;

17) от точки 208 в западном направлении на расстояние 512 м по южной стороне лесополосы в 1,5 м от крайнего ряда деревьев, пересекая балку Желтоножка, до узловой точки 210\*(Y);

18) от узловой точки 210\*(Y), расположенной на стыке границ Глебовского сельского поселения Кушевского муниципального района Краснодарского края, муниципального образования Крыловский муниципальный район Краснодарского края и муниципального образования муниципальный район "Зерноградский район" Ростовской области и находящейся на расстоянии 2200 м северо-западнее поселка Займище муниципального района "Зерноградский район" Ростовской области, в западном направлении на расстояние 6507 м по южной стороне лесополосы в 1,5 м от крайнего ряда деревьев через точки 211—242 до точки 243;

19) от точки 243 в южном направлении на расстояние 1505 м по восточной стороне лесополосы в 1,5 м от крайнего ряда деревьев до узловой точки 250\*(497-B);

20) от узловой точки 250\*(497-B), расположенной на стыке границ Новомихайловского сельского поселения Кушевского муниципального района Краснодарского края, Глебовского сельского поселения Кушевского муниципального района Краснодарского края и муниципального образования Крыловский муниципальный район Краснодарского края и находящейся на расстоянии 3700 м

юго-западнее поселка Ровный Глебовского сельского поселения Кушевского муниципального района Краснодарского края, в западном направлении на расстояние 2523 м по южной стороне лесополосы в 1,5 м от крайнего ряда деревьев через точки 251—257 до узловой точки 258\*(В-12);

21) от узловой точки 258\*(В-12), расположенной на стыке границ Кушевского сельского поселения Кушевского муниципального района Краснодарского края, Глебовского сельского поселения Кушевского муниципального района Краснодарского края и Новомихайловского сельского поселения Кушевского муниципального района Краснодарского края и находящейся на расстоянии 5500 м юго-западнее поселка Ровный Глебовского сельского поселения Кушевского муниципального района Краснодарского края, в северном направлении на расстояние 2513 м по восточной стороне лесополосы в 1,5 м от крайнего ряда деревьев через точки 259—262 до точки 263;

22) от точки 263 в северо-западном направлении на расстояние 564 м по южной стороне балки Байдачная через точки 264—272 до точки 273;

23) от точки 273 в северо-восточном направлении на расстояние 167 м по восточной стороне дамбы пруда до точки 276;

24) от точки 276 в восточном направлении на расстояние 172 м по северной стороне балки Байдачная через точки 277—279 до точки 280;

25) от точки 280 в северном направлении на расстояние 698 м по восточной стороне лесополосы в 1,5 м от крайнего ряда деревьев до точки 283;

26) от точки 283 в восточном направлении на расстояние 179 м по северной стороне автомобильной дороги Подъезд к х. Глебовка до точки 284;

27) от точки 284 в северном направлении на расстояние 2992 м по восточной стороне лесополосы в 1,5 м от крайнего ряда деревьев до точки 290;

28) от точки 290 в западном направлении на расстояние 2450 м по северной стороне лесополосы в 1,5 м от крайнего ряда деревьев до узловой точки 298\*(В-9);

29) от узловой точки 298\*(В-9), расположенной на стыке границ Ильинского сельского поселения Кушевского муниципального района Краснодарского

края, Куцевского сельского поселения Куцевского муниципального района Краснодарского края и Глебовского сельского поселения Куцевского муниципального района Краснодарского края и находящейся на расстоянии 1200 м южнее хутора Осенний Ильинского сельского поселения Куцевского муниципального района Краснодарского края, в северном направлении на расстояние 9035 м по западной стороне лесополосы в 1,5 м от крайнего ряда деревьев через точки 299—319 до узловой точки 1\*(В-2).

---

\* Узловые точки границы Глебовского сельского поселения Куцевского муниципального района Краснодарского края."

## Приложение 5

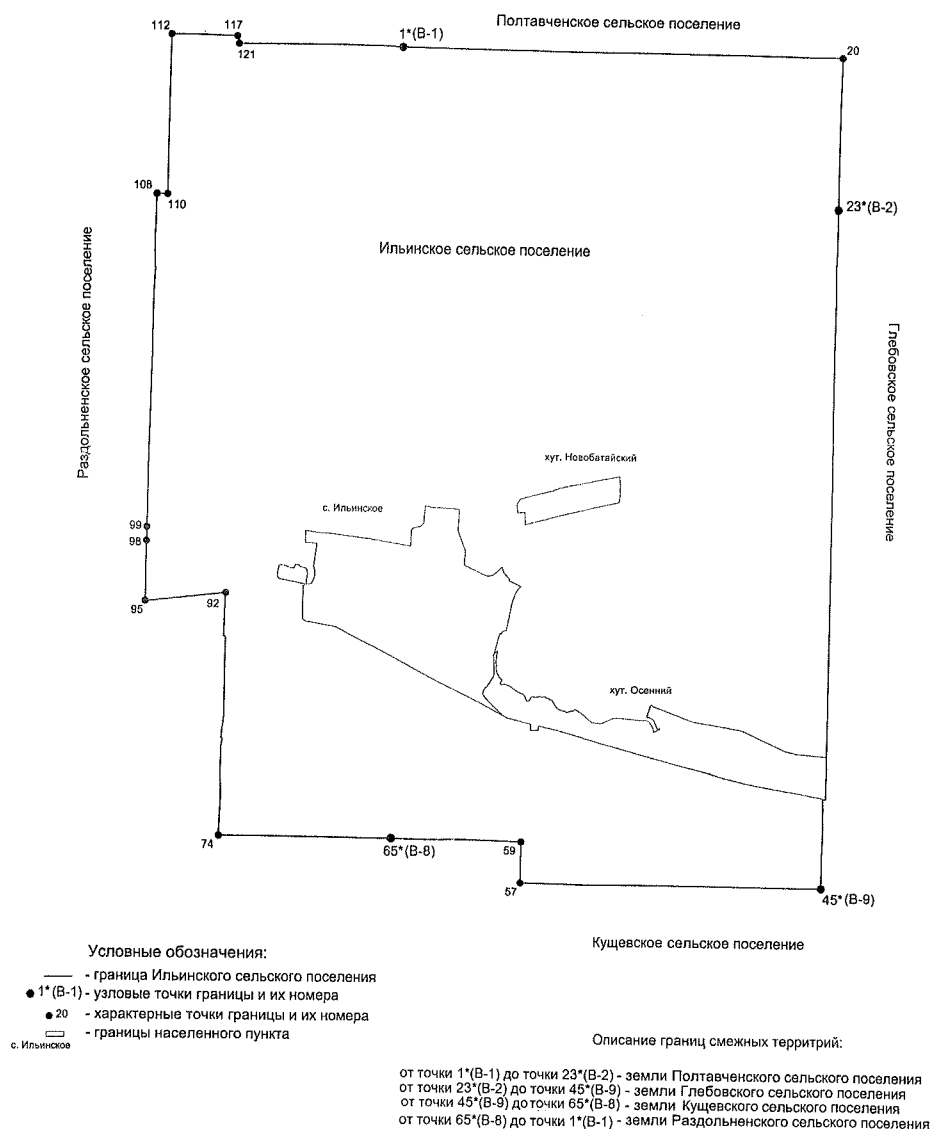
к Закону Краснодарского края

"О внесении изменений в Закон Краснодарского края "Об установлении границ муниципального образования Кушевский район, наделении его статусом муниципального района, образовании в его составе муниципальных образований — сельских поселений — и установлении их границ"

## "Приложение 5

к Закону Краснодарского края "Об установлении границ муниципального образования Кушевский муниципальный район Краснодарского края, наделении его статусом муниципального района, образовании в его составе муниципальных образований — сельских поселений — и установлении их границ"

### КАРТА-СХЕМА границ Ильинского сельского поселения Кушевского муниципального района Краснодарского края



Приложение 6  
к Закону Краснодарского края  
"О внесении изменений в Закон Краснодарского края "Об установлении границ муниципального образования Кушевский район, наделении его статусом муниципального района, образовании в его составе муниципальных образований — сельских поселений — и установлении их границ"

"Приложение 6  
к Закону Краснодарского края  
"Об установлении границ муниципального образования Кушевский муниципальный район Краснодарского края, наделении его статусом муниципального района, образовании в его составе муниципальных образований — сельских поселений — и установлении их границ"

**Описание  
границы Ильинского сельского поселения  
Кушевского муниципального района Краснодарского края**

Граница Ильинского сельского поселения Кушевского муниципального района Краснодарского края проходит:

1) от узловой точки 1\*(В-1), расположенной на стыке границ Ильинского сельского поселения Кушевского муниципального района Краснодарского края, Раздольненского сельского поселения Кушевского муниципального района Краснодарского края и Полтавченского сельского поселения Кушевского муниципального района Краснодарского края и находящейся на расстоянии 2900 м юго-восточнее хутора Зеленая Роща Раздольненского сельского поселения Кушевского муниципального района Краснодарского края, в восточном направлении на расстояние 5828 м по южной стороне лесополосы в 1,5 м от крайнего ряда деревьев через точки 1—3 до точки 20;

2) от точки 20 в южном направлении на расстояние 2001 м по западной стороне лесополосы в 1,5 м от крайнего ряда деревьев до узловой точки 23\*(В-2);



3) от узловой точки 23\*(В-2), расположенной на стыке границ Ильинского сельского поселения Куцевского муниципального района Краснодарского края, Глебовского сельского поселения Куцевского муниципального района Краснодарского края и Полтавченского сельского поселения Куцевского муниципального района Краснодарского края и находящейся на расстоянии 7000 м северо-восточнее с. Ильинское Ильинского сельского поселения Куцевского муниципального района Краснодарского края, в южном направлении на расстояние 9035 м по западной стороне лесополосы в 1,5 м от крайнего ряда деревьев через точки 24—44 до узловой точки 45\*(В-9);

4) от узловой точки 45\*(В-9), расположенной на стыке границ Куцевского сельского поселения Куцевского муниципального района Краснодарского края, Глебовского сельского поселения Куцевского муниципального района Краснодарского края и Ильинского сельского поселения Куцевского муниципального района Краснодарского края и находящейся на расстоянии 1200 м южнее хут. Осенний Ильинского сельского поселения Куцевского муниципального района Краснодарского края, в западном направлении на расстояние 3974 м по северной стороне лесополосы в 1,5 м от крайнего ряда деревьев до точки 57;

5) от точки 57 в северном направлении на расстояние 554 м по восточной стороне лесополосы в 1,5 м от крайнего ряда деревьев до точки 59;

6) от точки 59 в западном направлении на расстояние 1742 м по северной стороне полосы отвода грунтовой дороги до узловой точки 65\*(В-8);

7) от узловой точки 65\*(В-8), расположенной на стыке границ Ильинского сельского поселения Куцевского муниципального района Краснодарского края, Куцевского сельского поселения Куцевского муниципального района Краснодарского края и Раздольненского сельского поселения Куцевского муниципального района Краснодарского края и находящейся на расстоянии 1978 м северо-западнее пос. Ровный Глебовского сельского поселения Куцевского муниципального района Краснодарского края, в западном направлении на расстояние 2268 м по южной стороне лесополосы в 1,5 м от крайнего ряда деревьев до точки 74;

- 8) от точки 74 в северном направлении на расстояние 3246 м по восточной стороне лесополосы в 1,5 м от крайнего ряда деревьев через точки 75—91 до точки 92;
- 9) от точки 92 в юго-западном направлении на расстояние 1055 м по северной стороне полосы отвода автомобильной дороги с. Ильинское — с. Полтавченское до точки 95;
- 10) от точки 95 в северном направлении на расстояние 793 м по восточной стороне лесополосы в 1,5 м от крайнего ряда деревьев до точки 98;
- 11) от точки 98 в северном направлении на расстояние 179 м, пересекая реку Эльбузд, до точки 99;
- 12) от точки 99 в северном направлении на расстояние 4386 м по восточной стороне лесополосы в 1,5 м от крайнего ряда деревьев до точки 108;
- 13) от точки 108 в восточном направлении на расстояние 138 м по южной стороне лесополосы в 1,5 м от крайнего ряда деревьев до точки 110;
- 14) от точки 110 в северном направлении на расстояние 2097 м по восточной стороне лесополосы в 1,5 м от крайнего ряда деревьев до точки 112;
- 15) от точки 112 в восточном направлении на расстояние 852 м по южной стороне лесополосы в 1,5 м от крайнего ряда деревьев до точки 117;
- 16) от точки 117 в юго-восточном направлении на расстояние 102 м по западной стороне лесополосы в 1,5 м от крайнего ряда деревьев до точки 121;
- 17) от точки 121 в восточном направлении на расстояние 2167 м по южной стороне лесополосы в 1,5 м от крайнего ряда деревьев до узловой точки 1\*(В-1).

---

\* Узловые точки границы Ильинского сельского поселения Кущевского муниципального района Краснодарского края."

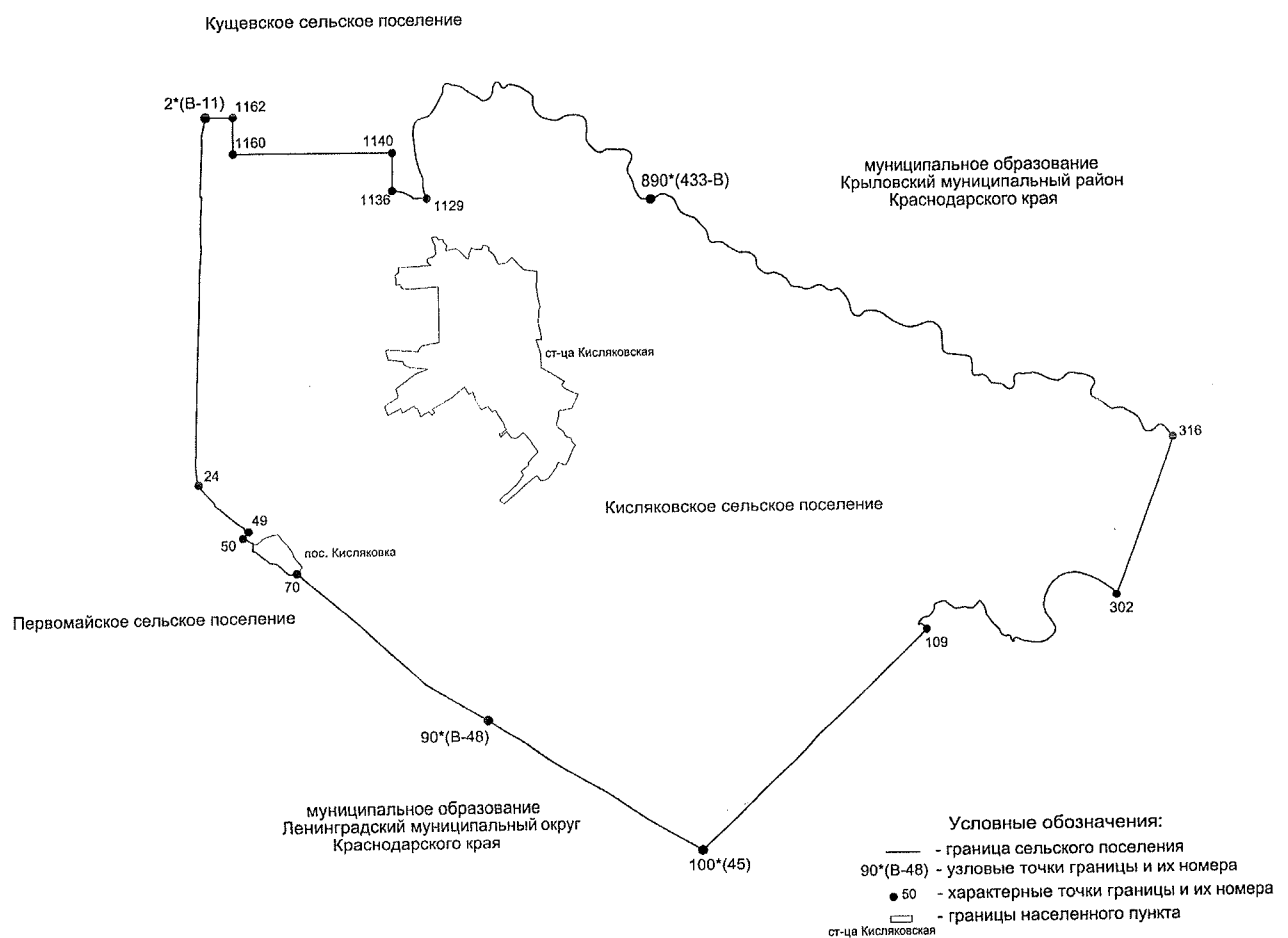
## Приложение 7

к Закону Краснодарского края "О внесении изменений в Закон Краснодарского края "Об установлении границ муниципального образования Куцевский район, наделении его статусом муниципального района, образовании в его составе муниципальных образований — сельских поселений — и установлении их границ"

## "Приложение 7

к Закону Краснодарского края "Об установлении границ муниципального образования Куцевский муниципальный район Краснодарского края, наделении его статусом муниципального района, образовании в его составе муниципальных образований — сельских поселений — и установлении их границ"

### КАРТА-СХЕМА границы Кисляковского сельского поселения Куцевского муниципального района Краснодарского края



#### Описание границ смежных территорий:

от точки 2\*(B-11) до точки 890\*(433-B) - земли Куцевского сельского поселения  
от точки 890\*(433-B) до точки 100\*(45) - земли муниципального образования Крыловский муниципальный район Краснодарского края  
от точки 100\*(45) до точки 90\*(B-48) - земли муниципального образования Ленинградский муниципальный округ Краснодарского края  
от точки 90\*(B-48) до точки 2\*(B-11) - земли Первомайского сельского поселения

Приложение 8  
к Закону Краснодарского края  
"О внесении изменений в Закон Краснодарского края "Об установлении границ муниципального образования Куцевский район, наделении его статусом муниципального района, образовании в его составе муниципальных образований — сельских поселений — и установлении их границ"

"Приложение 8  
к Закону Краснодарского края  
"Об установлении границ муниципального образования Куцевский муниципальный район Краснодарского края, наделении его статусом муниципального района, образовании в его составе муниципальных образований — сельских поселений — и установлении их границ"

**Описание  
границы Кисляковского сельского поселения  
Куцевского муниципального района Краснодарского края**

Граница Кисляковского сельского поселения Куцевского муниципального района Краснодарского края проходит:

1) от узловой точки 2\*(В-11), расположенной на стыке границ Кисляковского сельского поселения Куцевского муниципального района Краснодарского края, Первомайского сельского поселения Куцевского муниципального района Краснодарского края и Куцевского сельского поселения Куцевского муниципального района Краснодарского края и находящейся на расстоянии 900 м северо-восточнее поселка Первомайский Первомайского сельского поселения Куцевского муниципального района Краснодарского края, в восточном направлении на расстояние 187 м, пересекая полосу отвода Северо-Кавказской железной дороги — филиала ОАО "РЖД" направления г. Ростов-на-Дону — г. Тихорецк (1436 км + 230 м), далее на расстояние 470 м по северной стороне полосы отвода грунтовой дороги до точки 1162;

2) от точки 1162 в южном направлении на расстояние 900 м по восточной стороне лесополосы в 1,5 м от крайнего ряда деревьев до точки 1160;

3) от точки 1160 в восточном направлении на расстояние 3905 м по южной стороне лесополосы в 1,5 м от крайнего ряда деревьев до точки 1040;

4) от точки 1040 в южном направлении на расстояние 907 м по восточной стороне лесополосы в 1,5 м от крайнего ряда деревьев до точки 1136;

5) от точки 1136 в юго-восточном направлении на расстояние 911 м по северной стороне балки без названия до точки 1129;

6) от точки 1129 в северо-восточном направлении на расстояние 11070 м по середине реки Ея, далее в юго-восточном направлении по середине реки Кавалерка до узловой точки 890\*(433-В);

7) от узловой точки 890\*(433-В), расположенной на стыке границ Кисляковского сельского поселения Куцевского муниципального района Краснодарского края, Куцевского сельского поселения Куцевского муниципального района Краснодарского края и муниципального образования Крыловский муниципальный район Краснодарского края и находящейся на расстоянии 3409 м северо-восточнее станицы Кисляковская Кисляковского сельского поселения Куцевского муниципального района Краснодарского края, в юго-восточном направлении на расстояние 17349 м по середине реки Кавалерка до точки 316;

8) от точки 316 в юго-западном направлении на расстояние 4199 м по восточной стороне лесополосы в 1,5 м от крайнего ряда деревьев до точки 302;

9) от точки 302 в юго-западном направлении на расстояние 8071 м по левому берегу реки Ея до точки 109;

10) от точки 109 в юго-западном направлении на расстояние 7886 м по юго-восточной стороне лесополосы в 1,5 м от крайнего ряда деревьев, пересекая балку Глубокая, далее по юго-восточной стороне лесополосы в 1,5 м от крайнего ряда деревьев, пересекая полосу отвода автомобильной дороги М-4 "Дон" Москва — Воронеж — Ростов-на-Дону — Краснодар — Новороссийск и полосу отвода Северо-Кавказской железной дороги — филиала ОАО "РЖД" направления г. Ростов-на-Дону — г. Тихорецк (1460 км + 900 м), до узловой точки 100\*(45);

11) от узловой точки 100\*(45), расположенной на стыке границ Кисляковского сельского поселения Куцевского муниципального района Краснодарского края, муниципального образования Ленинградский муниципальный округ Краснодарского края и муниципального образования Крыловский муниципальный район Краснодарского края, по юго-западной стороне полосы отвода Северо-Кавказской железной дороги — филиала ОАО "РЖД" направления г. Ростов-на-Дону — г. Тихорецк до узловой точки 90\*(В-48);

12) от узловой точки 90\*(В-48), расположенной на стыке границ Кисляковского сельского поселения Куцевского муниципального района Краснодарского края, Первомайского сельского поселения Куцевского муниципального района Краснодарского края и муниципального образования Ленинградский муниципальный округ Краснодарского края и находящейся на расстоянии 6025 м, по западной стороне полосы отвода Северо-Кавказской железной дороги — филиала ОАО "РЖД" направления г. Ростов-на-Дону — г. Тихорецк до точки 70;

13) от точки 70 в северо-западном направлении на расстояние 1976 м по северо-восточной границе, пересекая полосу отвода автомобильной дороги ст-ца Стародеревянковская — ст-ца Ленинградская — ст-ца Кисляковская (8 км + 030 м), до точки 50;

14) от точки 50 в северо-восточном направлении на расстояние 212 м по северной стороне полосы отвода автомобильной дороги ст-ца Стародеревянковская — ст-ца Ленинградская — ст-ца Кисляковская до точки 49;

15) от точки 49 в северо-западном направлении на расстояние 1756 м по юго-западной стороне полосы отвода Северо-Кавказской железной дороги — филиала ОАО "РЖД" направления г. Ростов-на-Дону — г. Тихорецк до точки 24;

16) от точки 24 в северном направлении на расстояние 9129 м по западной стороне полосы отвода Северо-Кавказской железной дороги — филиала ОАО "РЖД" направления г. Ростов-на-Дону — г. Тихорецк до узловой точки 2\*(В-11).

---

\* Узловые точки границы Кисляковского сельского поселения Куцевского муниципального района Краснодарского края."

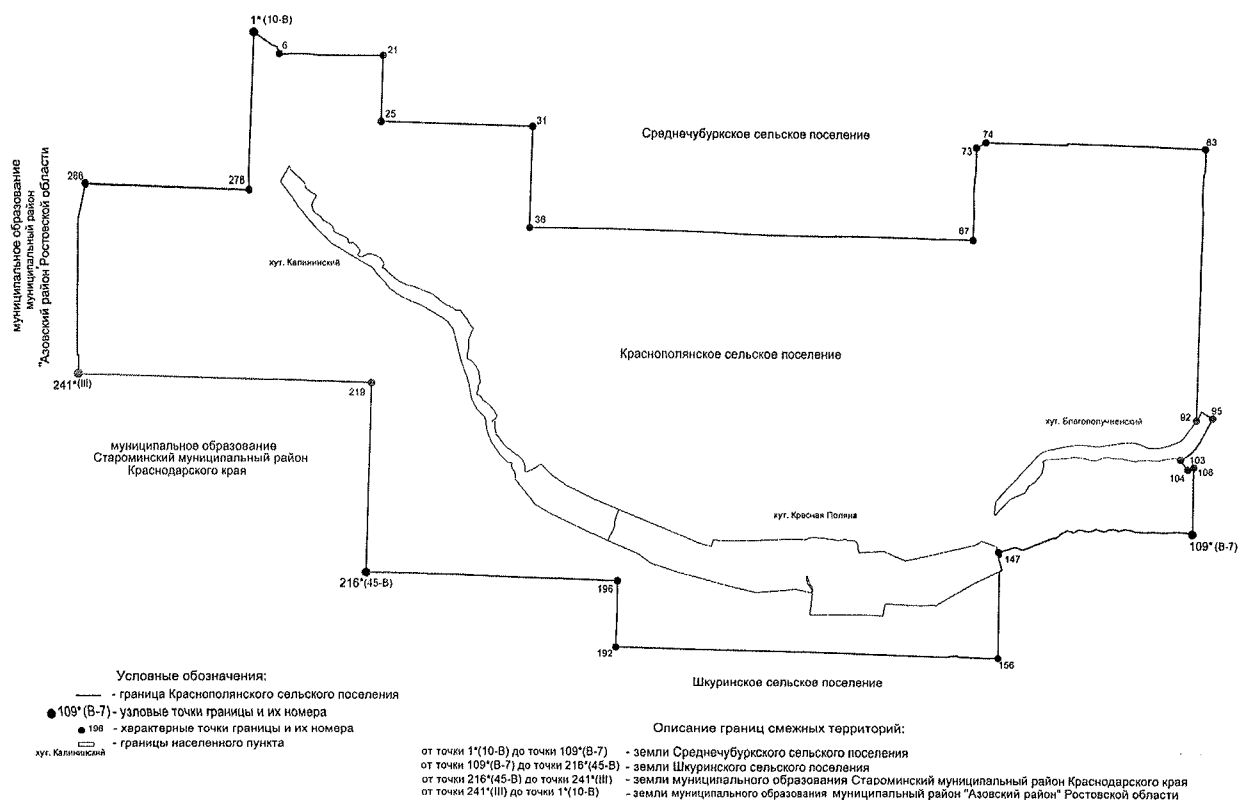
## Приложение 9

к Закону Краснодарского края "О внесении изменений в Закон Краснодарского края "Об установлении границ муниципального образования Кушевский район, наделении его статусом муниципального района, образовании в его составе муниципальных образований — сельских поселений — и установлении их границ"

## "Приложение 9

к Закону Краснодарского края "Об установлении границ муниципального образования Кушевский муниципальный район Краснодарского края, наделении его статусом муниципального района, образовании в его составе муниципальных образований — сельских поселений — и установлении их границ"

### КАРТА-СХЕМА границы Краснополянского сельского поселения Кушевского муниципального района Краснодарского края



Приложение 10  
к Закону Краснодарского края  
"О внесении изменений в Закон Краснодарского края "Об установлении границ муниципального образования Куцевский район, наделении его статусом муниципального района, образовании в его составе муниципальных образований — сельских поселений — и установлении их границ"

"Приложение 10  
к Закону Краснодарского края  
"Об установлении границ муниципального образования Куцевский муниципальный район Краснодарского края, наделении его статусом муниципального района, образовании в его составе муниципальных образований — сельских поселений — и установлении их границ"

**Описание  
границы Краснополянского сельского поселения  
Куцевского муниципального района Краснодарского края**

Граница Краснополянского сельского поселения Куцевского муниципального района Краснодарского края проходит:

1) от узловой точки 1\*(10-В), расположенной на стыке границ Краснополянского сельского поселения Куцевского муниципального района Краснодарского края, Среднечубуркского сельского поселения Куцевского муниципального района Краснодарского края и муниципального образования муниципальный район "Азовский район" Ростовской области и находящейся на расстоянии 2300 м юго-западнее хутора Средние Чубурки Среднечубуркского сельского поселения Куцевского муниципального района Краснодарского края на правой стороне балки Мокрая, в юго-восточном направлении на расстояние 542 м по правой стороне балки Мокрая до точки 6;



2) от точки 6 в восточном направлении на расстояние 1610 м по северной стороне лесополосы в 1,5 м от крайнего ряда деревьев через точки 7—20 до точки 21;

3) от точки 21 в южном направлении на расстояние 1001 м по восточной стороне лесополосы в 1,5 м от крайнего ряда деревьев через точки 22—24 до точки 25;

4) от точки 25 в восточном направлении на расстояние 2406 м по южной стороне лесополосы в 1,5 м от крайнего ряда деревьев через точки 26—30 до точки 31;

5) от точки 31 в южном направлении на расстояние 1527 м по восточной стороне лесополосы в 1,5 м от крайнего ряда деревьев через точки 32—35 до точки 36;

6) от точки 36 в восточном направлении на расстояние 6980 м по южной стороне лесополосы в 1,5 м от крайнего ряда деревьев через точки 37—66 до точки 67;

7) от точки 67 в северном направлении на расстояние 1409 м по восточной стороне лесополосы в 1,5 м от крайнего ряда деревьев через точки 68—72 до точки 73;

8) от точки 73 в северо-восточном направлении на расстояние 174 м по южной стороне лесополосы в 1,5 м от крайнего ряда деревьев до точки 74;

9) от точки 74 в восточном направлении на расстояние 3470 м по южной стороне лесополосы в 1,5 м от крайнего ряда деревьев через точки 75—82 до точки 83;

10) от точки 83 в южном направлении на расстояние 4190 м по восточной стороне лесополосы в 1,5 м от крайнего ряда деревьев через точки 84—91 до точки 92;

11) от точки 92 в юго-восточном направлении на расстояние 299 м по северо-восточной стороне полосы отвода грунтовой дороги через точки 93—94 до точки 95;

12) от точки 95 в юго-западном направлении на расстояние 840 м по середине балки через точки 96—102 до точки 103;

13) от точки 103 в юго-восточном направлении на расстояние 190 м по северо-восточной стороне полосы отвода грунтовой дороги до точки 104;

14) от точки 104 в северо-восточном направлении на расстояние 106 м по северо-западной стороне полосы отвода грунтовой дороги до точки 106;

15) от точки 106 в южном направлении на расстояние 1063 м по восточной стороне лесополосы в 1,5 м от крайнего ряда деревьев до узловой точки 109\*(В-7);

16) от узловой точки 109\*(В-7), расположенной на стыке границ Шкуринского сельского поселения Куцевского муниципального района Краснодарского края, Краснополянского сельского поселения Куцевского муниципального района Краснодарского края и Среднечубуркского сельского поселения Куцевского муниципального района Краснодарского края и находящейся на расстоянии 3079 м северо-восточнее хутора Красная Поляна Краснополянского сельского поселения Куцевского муниципального района Краснодарского края, 1037 м севернее села Таврическое Среднечубуркского сельского поселения Куцевского муниципального района Краснодарского края, в юго-западном направлении на расстояние 3200 м по правой стороне балки до точки 147;

17) от точки 147 в южном направлении на расстояние 1730 м по восточной стороне лесополосы в 1,5 м от крайнего ряда деревьев через точки 148—155 до точки 156;

18) от точки 156 в западном направлении на расстояние 6022 м по южной стороне лесополосы в 1,5 м от крайнего ряда деревьев через точки 157—191 до точки 192;

19) от точки 192 в северном направлении на расстояние 1020 м по восточной стороне лесополосы в 1,5 м от крайнего ряда деревьев через точки 193—195 до точки 196;

20) от точки 196 в западном направлении на расстояние 4006 м по северной стороне лесополосы в 1,5 м от крайнего ряда деревьев через точки 197—215 до узловой точки 216\*(45-В);

21) от узловой точки 216\*(45-В), расположенной на стыке границ Шкуринского сельского поселения Куцевского муниципального района Краснодарского края, Краснополянского сельского поселения Куцевского муниципального района Краснодарского края и муниципального образования Староминский муниципальный район Краснодарского края и находящейся на расстоянии 3000 м западнее хутора Калининский Краснополянского сельского поселения Куцевского муниципального района Краснодарского края, 4360 м южнее станицы Шкуринская Шкуринского сельского поселения Куцевского муниципального района Краснодарского края, в северном направлении на расстояние 2990 м по восточной стороне лесополосы в 1,5 м от крайнего ряда деревьев через точки 217—218 до точки 219;

22) от точки 219 в западном направлении на расстояние 4625 м по северной стороне лесополосы в 1,5 м от крайнего ряда деревьев через точки 220—240 до узловой точки 241\*(III);

23) от узловой точки 241\*(III), расположенной на стыке границ Краснополянского сельского поселения Куцевского муниципального района Краснодарского края, муниципального образования Староминский муниципальный район Краснодарского края и муниципального образования муниципальный район "Азовский район" Ростовской области и находящейся на расстоянии 13000 м северо-западнее станицы Шкуринская Шкуринского сельского поселения Куцевского муниципального района Краснодарского края, 4000 м севернее села Первомайское Канеловского сельского поселения Староминского муниципального района Краснодарского края с западной стороны лесополосы в 1,5 м от крайнего ряда деревьев, в северном направлении на расстояние 2962 м по восточной стороне лесополосы в 1,5 м от крайнего ряда деревьев через точки 242—265 до точки 266;

24) от точки 266 в восточном направлении на расстояние 2610 м по южной стороне лесополосы в 1,5 м от крайнего ряда деревьев через точки 267—277 до точки 278;

25) от точки 278 в северном направлении на расстояние 2382 м по восточной стороне лесополосы в 1,5 м от крайнего ряда деревьев до узловой точки 1\*(10-В).

---

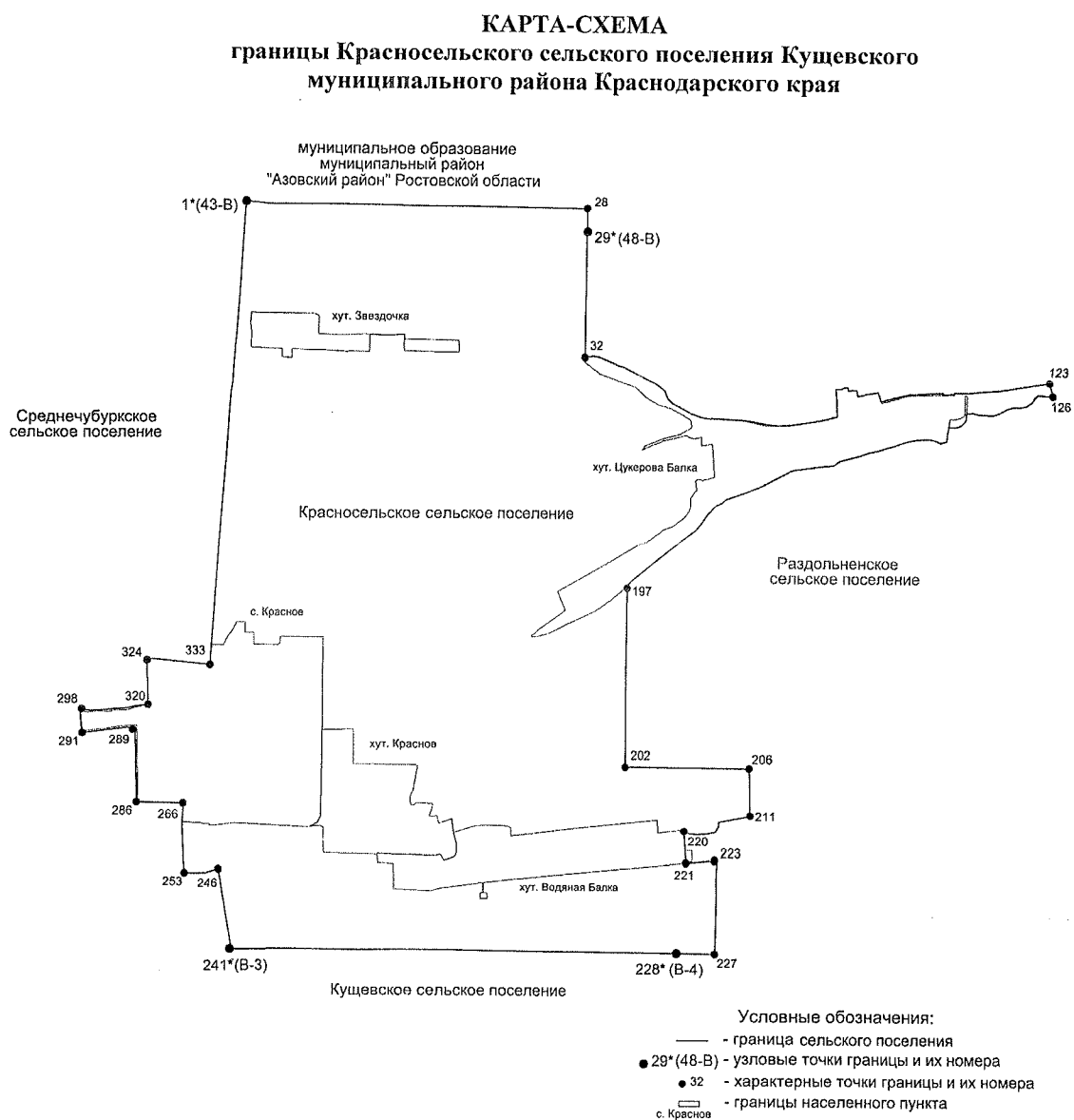
\* Узловые точки границы Краснополянского сельского поселения Кушевского муниципального района Краснодарского края."

# Приложение 11

к Закону Краснодарского края "О внесении изменений в Закон Краснодарского края "Об установлении границ муниципального образования Куцевский район, наделении его статусом муниципального района, образовании в его составе муниципальных образований — сельских поселений — и установлении их границ"

## "Приложение 11

к Закону Краснодарского края "Об установлении границ муниципального образования Куцевский муниципальный район Краснодарского края, наделении его статусом муниципального района, образовании в его составе муниципальных образований — сельских поселений — и установлении их границ"



### Описание границ смежных территорий:

от точки 1\*(43-B) до точки 29\*(48-B) - земли муниципального образования муниципальный район "Азовский район" Ростовской области  
от точки 29\*(48-B) до точки 228\*(B-4) - земли Раздольненского сельского поселения  
от точки 228\*(B-4) до точки 241\*(B-3) - земли Куцевского сельского поселения  
от точки 241\*(B-3) до точки 1\*(43-B) - земли Среднечубуркского сельского поселения

Приложение 12  
к Закону Краснодарского края  
"О внесении изменений в Закон Краснодарского края "Об установлении границ муниципального образования Кушевский район, наделении его статусом муниципального района, образовании в его составе муниципальных образований — сельских поселений — и установлении их границ"

"Приложение 12  
к Закону Краснодарского края  
"Об установлении границ муниципального образования Кушевский муниципальный район Краснодарского края, наделении его статусом муниципального района, образовании в его составе муниципальных образований — сельских поселений — и установлении их границ"

**Описание  
границы Красносельского сельского поселения  
Кушевского муниципального района Краснодарского края**

Граница Красносельского сельского поселения Кушевского муниципального района Краснодарского края проходит:

1) от узловой точки 1\*(43-В), расположенной на стыке границ Среднечубуркского сельского поселения Кушевского муниципального района Краснодарского края, Красносельского сельского поселения Кушевского муниципального района Краснодарского края и муниципального образования муниципальный район "Азовский район" Ростовской области и находящейся на расстоянии 1200 м севернее хутора Звездочка Красносельского сельского поселения Кушевского муниципального района Краснодарского края, в восточном направлении на расстояние 3656 м, пересекая полосу отвода Северо-Кавказской железной дороги — филиала ОАО "РЖД" направления г. Ростов-на-Дону — г. Тихорецк

(1401 км + 530 м), далее по границе сельскохозяйственных угодий через точки 2—27 до точки 28;

2) от точки 28 в южном направлении на расстояние 251 м по западной стороне лесополосы в 1,5 м от крайнего ряда деревьев до узловой точки 29\*(48-В);

3) от узловой точки 29\*(48-В), расположенной на стыке границ Красносельского сельского поселения Куцевского муниципального района Краснодарского края, Раздольненского сельского поселения Куцевского муниципального района Краснодарского края и муниципального образования муниципальный район "Азовский район" Ростовской области и находящейся на расстоянии 1716 м северо-восточнее хутора Звездочка Красносельского сельского поселения Куцевского муниципального района Краснодарского края, в южном направлении на расстояние 1346 м по восточной стороне лесополосы в 1,5 м от крайнего ряда деревьев до точки 32;

4) от точки 32 в восточном направлении на расстояние 5741 м по южной стороне полосы отвода полевой дороги, пересекая полосу отвода автомобильной дороги М-4 "Дон" Москва — Воронеж — Ростов-на-Дону — Краснодар — Новороссийск (1121 км + 400 м), через точки 33—122 до точки 123;

5) от точки 123 в южном направлении на расстояние 140 м по западной стороне полосы отвода полевой дороги до точки 126;

6) от точки 126 в юго-западном направлении на расстояние 5343 м по северной стороне полосы отвода полевой дороги, пересекая полосу отвода автомобильной дороги М-4 "Дон" Москва — Воронеж — Ростов-на-Дону — Краснодар — Новороссийск (1121 км + 690 м), через точки 127—196 до точки 197;

7) от точки 197 в южном направлении на расстояние 1933 м по восточной стороне лесополосы в 1,5 м от крайнего ряда деревьев через точки 198—201 до точки 202;

8) от точки 202 в восточном направлении на расстояние 1324 м по северной стороне полосы отвода грунтовой дороги через точки 203—205 до точки 206;

9) от точки 206 в южном направлении на расстояние 515 м по восточной стороне лесополосы в 1,5 м от крайнего ряда деревьев до точки 211;

10) от точки 211 в юго-западном направлении на расстояние 799 м по северной стороне полосы отвода автомобильной дороги Подъезд к х. Красный через точки 212—219 до точки 220;

11) от точки 220 в южном направлении на расстояние 335 м по западной стороне полосы отвода грунтовой дороги до точки 221;

12) от точки 221 в северо-восточном направлении на расстояние 329 м по северной стороне полосы отвода грунтовой дороги до точки 223;

13) от точки 223 в южном направлении на расстояние 999 м по восточной стороне лесополосы в 1,5 м от крайнего ряда деревьев через точку 226 до точки 227;

14) от точки 227 в западном направлении на расстояние 403 м по южной стороне лесополосы в 1,5 м от крайнего ряда деревьев до узловой точки 228\*(В-4);

15) от узловой точки 228\*(В-4), расположенной на стыке границ Красносельского сельского поселения Куцевского муниципального района Краснодарского края, Раздольненского сельского поселения Куцевского муниципального района Краснодарского края и Куцевского сельского поселения Куцевского муниципального района Краснодарского края, в западном направлении на расстояние 4826 м по южной стороне лесополосы в 1,5 м от крайнего ряда деревьев через точки 229—240 до узловой точки 241\*(В-3);

16) от узловой точки 241\*(В-3), расположенной на стыке границ Среднечубуркского сельского поселения Куцевского муниципального района Краснодарского края, Красносельского сельского поселения Куцевского муниципального района Краснодарского края, Куцевского сельского поселения Куцевского муниципального района Краснодарского края и находящейся на расстоянии 1700 м южнее села Красное Красносельского сельского поселения Куцевского муниципального района Краснодарского края, в северо-западном направлении на расстояние 881 м по восточной стороне полосы отвода Северо-Кавказской железной дороги — филиала ОАО "РЖД" направления г. Ростов-на-Дону — г. Тихорецк до точки 246;



17) от точки 246 в западном направлении на расстояние 148 м, пересекая полосу отвода Северо-Кавказской железной дороги — филиала ОАО "РЖД" направления г. Ростов-на-Дону — г. Тихорецк (1406 км + 70 м), далее на расстояние 445 м по южной границе земель промышленности, энергетики, транспорта, связи, радиовещания, телевидения, информатики, земель для обеспечения космической деятельности, земель обороны, безопасности и земель иного специального назначения до точки 253;

18) от точки 253 в северном направлении на расстояние 781 м по западной границе земель промышленности, энергетики, транспорта, связи, радиовещания, телевидения, информатики, земель для обеспечения космической деятельности, земель обороны, безопасности и земель иного специального назначения через точки 254—265 до точки 266;

19) от точки 266 в западном направлении на расстояние 498 м по южной стороне полосы отвода грунтовой дороги до точки 286;

20) от точки 286 в северном направлении на расстояние 788 м по западной стороне полосы отвода автомобильной дороги с. Красное — х. Средние Чубурки до точки 289;

21) от точки 289 в юго-западном направлении на расстояние 538 м по южной стороне полосы отвода автомобильной дороги с. Красное — х. Средние Чубурки до точки 291;

22) от точки 291 в северном направлении на расстояние 263 м по западной стороне полосы отвода полевой дороги до точки 298;

23) от точки 298 в восточном направлении на расстояние 706 м по середине балки без названия до точки 320;

24) от точки 320 в северном направлении на расстояние 472 м по западной стороне полосы отвода полевой дороги через точки 321—323 до точки 324;

25) от точки 324 в северо-восточном направлении на расстояние 684 м по северной стороне полосы отвода полевой дороги через точки 325—332 до точки 333;

26) от точки 333 в северном направлении на расстояние 4982 м по западной стороне полосы отвода Северо-Кавказской железной дороги — филиала ОАО "РЖД" направления г. Ростов-на-Дону — г. Тихорецк через точки 334—351 до узловой точки 1\*(43-В).

---

\* Узловые точки границы Красносельского сельского поселения Кушевского муниципального района Краснодарского края."

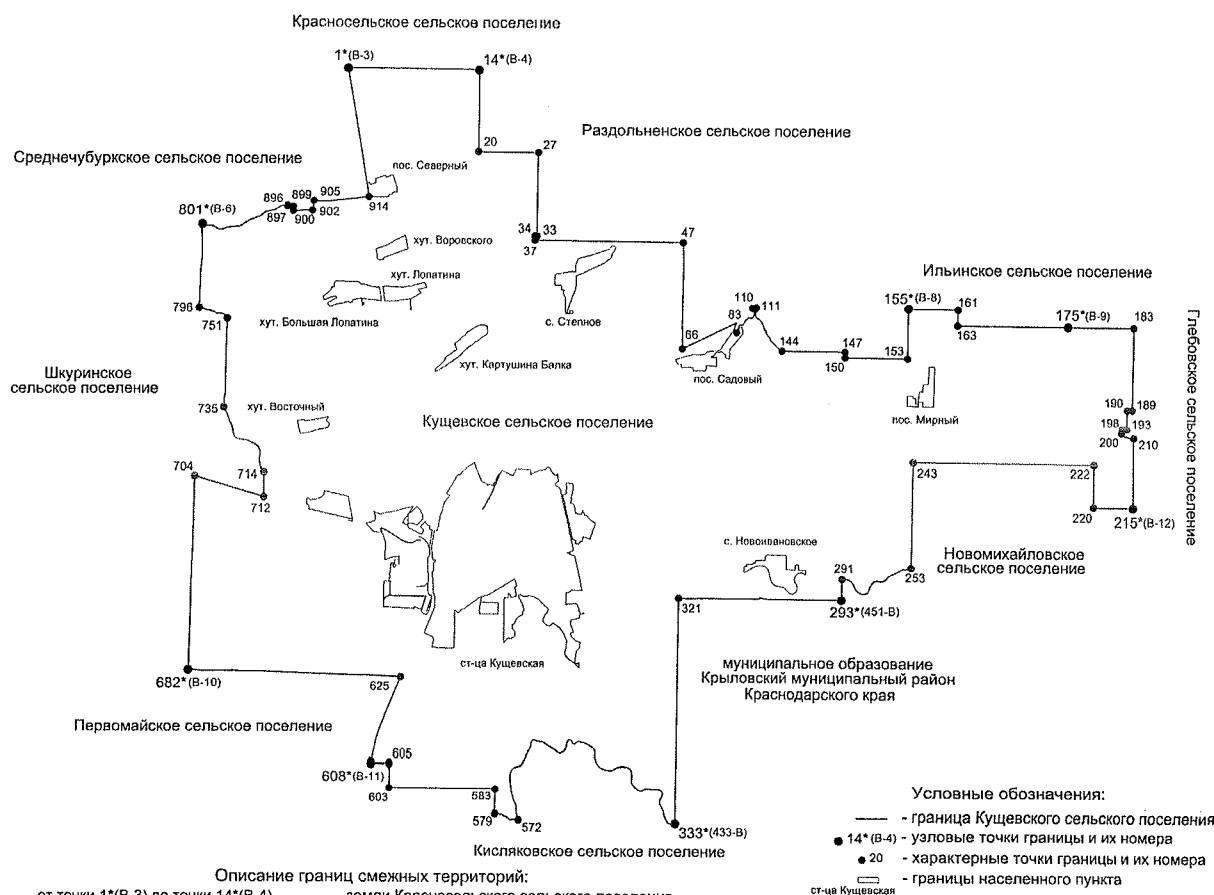
# Приложение 13

к Закону Краснодарского края "О внесении изменений в Закон Краснодарского края "Об установлении границ муниципального образования Кушевский район, наделении его статусом муниципального района, образовании в его составе муниципальных образований — сельских поселений — и установлении их границ"

## "Приложение 13

к Закону Краснодарского края "Об установлении границ муниципального образования Кушевский муниципальный район Краснодарского края, наделении его статусом муниципального района, образовании в его составе муниципальных образований — сельских поселений — и установлении их границ"

### КАРТА-СХЕМА границы Кушевского сельского поселения Кушевского муниципального района Краснодарского края



#### Описание границ смежных территорий:

- от точки 1\*(В-3) до точки 14\*(В-4) - земли Красносельского сельского поселения
- от точки 14\*(В-4) до точки 155\*(В-8) - земли Раздольненского сельского поселения
- от точки 155\*(В-8) до точки 175\*(В-9) - земли Ильинского сельского поселения
- от точки 175\*(В-9) до точки 215\*(В-12) - земли Глебовского сельского поселения
- от точки 215\*(В-12) до точки 293\*(451-В) - земли Новомихайловского сельского поселения
- от точки 293\*(451-В) до точки 333\*(433-В) - земли муниципального образования Крыловский муниципальный район Краснодарского края
- от точки 333\*(433-В) до точки 608\*(В-11) - земли Кисляковского сельского поселения
- от точки 608\*(В-11) до точки 682\*(В-10) - земли Первомайского сельского поселения
- от точки 682\*(В-10) до точки 801\*(В-6) - земли Шкуринского сельского поселения
- от точки 801\*(В-6) до точки 1\*(В-3) - земли Среднечубурьского сельского поселения

Приложение 14  
к Закону Краснодарского края  
"О внесении изменений в Закон Краснодарского края "Об установлении границ муниципального образования Куцевский район, наделении его статусом муниципального района, образовании в его составе муниципальных образований — сельских поселений — и установлении их границ"

"Приложение 14  
к Закону Краснодарского края  
"Об установлении границ муниципального образования Куцевский муниципальный район Краснодарского края, наделении его статусом муниципального района, образовании в его составе муниципальных образований — сельских поселений — и установлении их границ"

**Описание  
границы Куцевского сельского поселения  
Куцевского муниципального района Краснодарского края**

Граница Куцевского сельского поселения Куцевского муниципального района Краснодарского края проходит:

- 1) от узловой точки 1\*(В-3), расположенной на стыке границ Куцевского сельского поселения Куцевского муниципального района Краснодарского края, Красносельского сельского поселения Куцевского муниципального района Краснодарского края, Среднечубуркского сельского поселения Куцевского муниципального района Краснодарского края и находящейся на расстоянии 1700 м южнее села Красное Красносельского сельского поселения Куцевского муниципального района Краснодарского края, в восточном направлении на расстояние 4826 м по южной стороне лесополосы в 1,5 м от крайнего ряда деревьев до узловой точки 14\*(В-4);
- 2) от узловой точки 14\*(В-4), расположенной на стыке границ Красносельского сельского поселения Куцевского муниципального района Краснодарского

края, Раздольненского сельского поселения Кушевского муниципального района Краснодарского края и Кушевского сельского поселения Кушевского муниципального района Краснодарского края и находящейся на расстоянии 1000 м южнее хутора Водяная Балка Красносельского сельского поселения Кушевского муниципального района Краснодарского края, в южном направлении на расстояние 3008 м по восточной стороне лесополосы в 1,5 м от крайнего ряда деревьев до точки 20;

3) от точки 20 в восточном направлении на расстояние 2165 м по южной стороне лесополосы в 1,5 м от крайнего ряда деревьев, пересекая полосу отвода автомобильной дороги М-4 "Дон" Москва — Воронеж — Ростов-на-Дону — Краснодар — Новороссийск, до точки 27;

4) от точки 27 в южном направлении на расстояние 3005 м по восточной стороне лесополосы в 1,5 м от крайнего ряда деревьев до точки 33;

5) от точки 33 в западном направлении на расстояние 66 м по южной стороне лесополосы в 1,5 м от крайнего ряда деревьев до точки 34;

6) от точки 34 в южном направлении на расстояние 206 м по восточной стороне полосы отвода автомобильной дороги М-4 "Дон" Москва — Воронеж — Ростов-на-Дону — Краснодар — Новороссийск до точки 37;

7) от точки 37 в восточном направлении на расстояние 5298 м по северной стороне полосы отвода автомобильной дороги с. Ильинское — с. Полтавченское до точки 47;

8) от точки 47 в южном направлении на расстояние 3807 м по восточной стороне лесополосы в 1,5 м от крайнего ряда деревьев до точки 66;

9) от точки 66 в северо-восточном направлении на расстояние 2582 м по северо-западной стороне лесополосы в 1,5 м от крайнего ряда деревьев до точки 83;

10) от точки 83 в северо-восточном направлении на расстояние 1300 м по правой стороне балки без названия до точки 110;

11) от точки 110 в северо-восточном направлении на расстояние 148 м по южной стороне дамбы до точки 111;

12) от точки 111 в юго-восточном направлении на расстояние 1947 м по правой стороне балки без названия до точки 144;

13) от точки 144 в восточном направлении на расстояние 2306 м по южной стороне лесополосы в 1,5 м от крайнего ряда деревьев до точки 147;

14) от точки 147 в южном направлении на расстояние 208 м по восточной стороне лесополосы в 1,5 м от крайнего ряда деревьев до точки 150;

15) от точки 150 в восточном направлении на расстояние 2249 м по южной стороне лесополосы в 1,5 м от крайнего ряда деревьев до точки 153;

16) от точки 153 в северном направлении на расстояние 1784 м по восточной стороне лесополосы в 1,5 м от крайнего ряда деревьев до узловой точки 155\*(В-8);

17) от узловой точки 155\*(В-8), расположенной на стыке границ Раздольненского сельского поселения Куцевского муниципального района Краснодарского края, Ильинского сельского поселения Куцевского муниципального района Краснодарского края и Куцевского сельского поселения Куцевского муниципального района Краснодарского края и находящейся на расстоянии 2900 м севернее поселка Мирный Куцевского сельского поселения Куцевского муниципального района Краснодарского края, в восточном направлении на расстояние 1742 м по северной стороне полосы отвода грунтовой дороги до точки 161;

18) от точки 161 в южном направлении на расстояние 554 м по восточной стороне лесополосы в 1,5 м от крайнего ряда деревьев до точки 163;

19) от точки 163 в восточном направлении на расстояние 3974 м по северной стороне лесополосы в 1,5 м от крайнего ряда деревьев до узловой точки 175\*(В-9);

20) от узловой точки 175\*(В-9), расположенной на стыке границ Ильинского сельского поселения Куцевского муниципального района Краснодарского края, Глебовского сельского поселения Куцевского муниципального района Краснодарского края и Куцевского сельского поселения Куцевского муниципального района Краснодарского края и находящейся на расстоянии 1200 м

южнее хутора Осенний Ильинского сельского поселения Куцевского муниципального района Краснодарского края, в восточном направлении на расстояние 2449 м по северной стороне лесополосы в 1,5 м от крайнего ряда деревьев до точки 183;

21) от точки 183 в южном направлении на расстояние 2992 м по восточной стороне лесополосы в 1,5 м от крайнего ряда деревьев до точки 189;

22) от точки 189 в западном направлении на расстояние 179 м по северной стороне полосы отвода автомобильной дороги Подъезд к х. Глебовка до точки 190;

23) от точки 190 в южном направлении на расстояние 698 м по восточной стороне лесополосы в 1,5 м от крайнего ряда деревьев до точки 193;

24) от точки 193 в западном направлении на расстояние 180 м по северной стороне балки Байдачная до точки 198;

25) от точки 198 в юго-западном направлении на расстояние 159 м по восточной стороне дамбы пруда до точки 200;

26) от точки 200 в юго-восточном направлении на расстояние 563 м по южной стороне балки Байдачная через точки 201—209 до точки 210;

27) от точки 210 в южном направлении на расстояние 2513 м по восточной стороне лесополосы в 1,5 м от крайнего ряда деревьев до узловой точки 215\*(В-12);

28) от узловой точки 215\*(В-12), расположенной на стыке границ Куцевского сельского поселения Куцевского муниципального района Краснодарского края, Глебовского сельского поселения Куцевского муниципального района Краснодарского края и Новомихайловского сельского поселения Куцевского муниципального района Краснодарского края и находящейся на расстоянии 5500 м юго-западнее поселка Ровный Глебовского сельского поселения Куцевского муниципального района Краснодарского края, в западном направлении на расстояние 1477 м по южной стороне лесополосы в 1,5 м от крайнего ряда деревьев через точки 216—219 до точки 220;

29) от точки 220 в северном направлении на расстояние 1503 м по восточной стороне лесополосы в 1,5 м от крайнего ряда деревьев до точки 222;

30) от точки 222 в западном направлении на расстояние 6483 м по южной стороне лесополосы в 1,5 м от крайнего ряда деревьев через точки 223—242 до точки 243;

31) от точки 243 в южном направлении на расстояние 3768 м по восточной стороне лесополосы в 1,5 м от крайнего ряда деревьев через точки 244—252 до точки 253;

32) от точки 253 в юго-западном направлении на расстояние 3153 м по правому берегу реки Куго-Ея через точки 254—290 до точки 291;

33) от точки 291 в южном направлении на расстояние 783 м, пересекая реку Куго-Ея, по восточной стороне лесополосы в 1,5 м от крайнего ряда деревьев до узловой точки 293\*(451-В);

34) от узловой точки 293\*(451-В), расположенной на стыке границ Новомихайловского сельского поселения Куцевского муниципального района Краснодарского края и Куцевского сельского поселения Куцевского муниципального района Краснодарского края и муниципального образования Крыловский муниципальный район Краснодарского края и находящейся на расстоянии 3700 м западнее села Новомихайловское Новомихайловского сельского поселения Куцевского муниципального района Краснодарского края, в западном направлении на расстояние 6065 м по южной стороне полосы отвода грунтовой дороги до точки 321;

35) от точки 321 в южном направлении на расстояние 8163 м по восточной стороне лесополосы в 1,5 м от крайнего ряда деревьев до узловой точки 333\*(433-В);

36) от узловой точки 333\*(433-В), расположенной на стыке границ Кисляковского сельского поселения Куцевского муниципального района Краснодарского края, Куцевского сельского поселения Куцевского муниципального района Краснодарского края и муниципального образования Крыловский муниципальный район Краснодарского края и находящейся на расстоянии 3409 м се-



веро-восточнее станицы Кисляковская Кисляковского сельского поселения Кушевского муниципального района Краснодарского края, в северо-западном направлении на расстояние 11070 м по середине реки Кавалерка, далее в юго-западном направлении на расстояние 3181 м по середине реки Ея до точки 572;

37) от точки 572 в северо-западном направлении на расстояние 911 м по северной стороне балки без названия до точки 579;

38) от точки 579 в северном направлении на расстояние 907 м по восточной стороне лесополосы в 1,5 м от крайнего ряда деревьев через точку 582 до точки 583;

39) от точки 583 в западном направлении на расстояние 3905 м по южной стороне лесополосы в 1,5 м от крайнего ряда деревьев до точки 603;

40) от точки 603 в северном направлении на расстояние 900 м по восточной стороне лесополосы в 1,5 м от крайнего ряда деревьев до точки 605;

41) от точки 605 в западном направлении на расстояние 470 м по северной стороне полосы отвода грунтовой дороги, далее на расстояние 204 м, пересекая полосу отвода Северо-Кавказской железной дороги — филиала ОАО "РЖД" направления г. Ростов-на-Дону — г. Тихорецк (1436 км + 230 м), до узловой точки 608\*(В-11);

42) от узловой точки 608\*(В-11), расположенной на стыке границ Кушевского сельского поселения Кушевского муниципального района Краснодарского края, Первомайского сельского поселения Кушевского муниципального района Краснодарского края и Кисляковского сельского поселения Кушевского муниципального района Краснодарского края и находящейся на расстоянии 900 м северо-восточнее поселка Первомайский Первомайского сельского поселения Кушевского муниципального района Краснодарского края, в северо-восточном направлении на расстояние 3291 м по северо-западной стороне полосы отвода Северо-Кавказской железной дороги — филиала ОАО "РЖД" направления г. Ростов-на-Дону — г. Тихорецк до точки 625;

43) от точки 625 в западном направлении на расстояние 7773 м по северной стороне лесополосы в 1,5 м от крайнего ряда деревьев до узловой точки 682\*(В-10);

44) от узловой точки 682\*(В-10), расположенной на стыке границ Кушевского сельского поселения Кушевского муниципального района Краснодарского края, Шкуринского сельского поселения Кушевского муниципального района Краснодарского края и Первомайского сельского поселения Кушевского муниципального района Краснодарского края и находящейся на расстоянии 7400 м северо-восточнее поселка Комсомольский Первомайского сельского поселения Кушевского муниципального района Краснодарского края, в северном направлении на расстояние 7001 м по восточной стороне лесополосы в 1,5 м от крайнего ряда деревьев, пересекая полосу отвода автомобильной дороги ст-ца Староминская — ст-ца Кушевская (9 км + 919 м), до точки 704;

45) от точки 704 в юго-восточном направлении на расстояние 2575 м по северной стороне полосы отвода автомобильной дороги ст-ца Староминская — ст-ца Кушевская до точки 712;

46) от точки 712 в северном направлении на расстояние 871 м по восточной стороне лесополосы в 1,5 м от крайнего ряда деревьев, пересекая реку Ея, до точки 714;

47) от точки 714 в северо-западном направлении на расстояние 3083 м по правому берегу реки Ея до точки 735;

48) от точки 735 в северном направлении на расстояние 3225 м по восточной стороне лесополосы в 1,5 м от крайнего ряда деревьев до точки 751;

49) от точки 751 в северо-западном направлении на расстояние 1137 м по середине балки Лопатина до точки 796;

50) от точки 796 в северном направлении на расстояние 2989 м по восточной стороне полосы отвода полевой дороги до узловой точки 801\*(В-6);

51) от узловой точки 801\*(В-6), расположенной на стыке границ Среднечу-  
буркского сельского поселения Кушевского муниципального района Краснодар-

ского края, Куцевского сельского поселения Куцевского муниципального района Краснодарского края и Шкуринского сельского поселения Куцевского муниципального района Краснодарского края и находящейся на расстоянии 3154 м юго-восточнее села Таврическое Среднечубуркского сельского поселения Куцевского муниципального района Краснодарского края, в северо-восточном направлении на расстояние 3357 м по середине балки без названия до точки 896;

52) от точки 896 в южном направлении на расстояние 49 м по восточной стороне полосы отвода полевой дороги до точки 897;

53) от точки 897 в восточном направлении на расстояние 208 м по северной стороне полосы отвода полевой дороги до точки 899;

54) от точки 899 в южном направлении на расстояние 175 м по восточной стороне лесополосы в 1,5 м от крайнего ряда деревьев до точки 900;

55) от точки 900 в восточном направлении на расстояние 709 м по северной стороне полосы отвода полевой дороги до точки 902;

56) от точки 902 в северном направлении на расстояние 379 м по восточной стороне лесополосы в 1,5 м от крайнего ряда деревьев до точки 905;

57) от точки 905 в северо-восточном направлении на расстояние 2010 м по северной стороне полосы отвода полевой дороги до точки 914;

58) от точки 914 в северо-западном направлении на расстояние 4734 м по восточной стороне полосы отвода Северо-Кавказской железной дороги — филиала ОАО "РЖД" направления г. Ростов-на-Дону — г. Тихорецк до узловой точки 1\*(В-3).

---

\* Узловые точки границы Куцевского сельского поселения Куцевского муниципального района Краснодарского края."

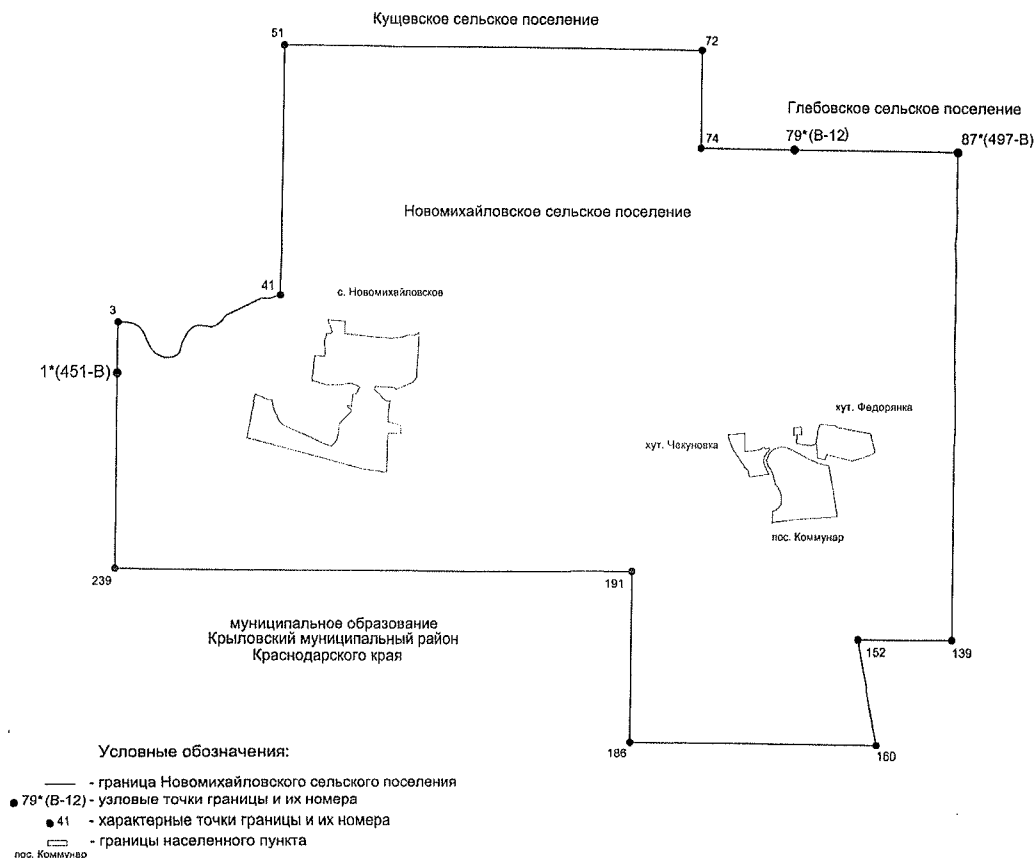
# Приложение 15

к Закону Краснодарского края "О внесении изменений в Закон Краснодарского края "Об установлении границ муниципального образования Кушевский район, наделении его статусом муниципального района, образовании в его составе муниципальных образований — сельских поселений — и установлении их границ"

## Приложение 15

к Закону Краснодарского края "Об установлении границ муниципального образования Кушевский муниципальный район Краснодарского края, наделении его статусом муниципального района, образовании в его составе муниципальных образований — сельских поселений — и установлении их границ"

### КАРТА-СХЕМА границы Новомихайловского сельского поселения Кушевского муниципального района Краснодарского края



Описание границ смежных территорий:  
от точки 1\*(451-B) до точки 79\*(B-12) - земли Кушевского сельского поселения  
от точки 79\*(B-12) до точки 87\*(497-B) - земли Глебовского сельского поселения  
от точки 87\*(497-B) до точки 1\*(451-B) - земли муниципального образования Крыловский муниципальный район Краснодарского края

## Приложение 16

к Закону Краснодарского края

"О внесении изменений в Закон Краснодарского края "Об установлении границ муниципального образования Кушевский район, наделении его статусом муниципального района, образовании в его составе муниципальных образований — сельских поселений — и установлении их границ"

## "Приложение 16

к Закону Краснодарского края

"Об установлении границ муниципального образования Кушевский муниципальный район Краснодарского края, наделении его статусом муниципального района, образовании в его составе муниципальных образований — сельских поселений — и установлении их границ"

### **Описание**

#### **границы Новомихайловского сельского поселения Кушевского муниципального района Краснодарского края**

Граница Новомихайловского сельского поселения Кушевского муниципального района Краснодарского края проходит:

1) от узловой точки 1\*(451-В), расположенной на стыке границ Новомихайловского сельского поселения Кушевского муниципального района Краснодарского края и Кушевского сельского поселения Кушевского муниципального района Краснодарского края и муниципального образования Крыловский муниципальный район Краснодарского края и находящейся на расстоянии 3700 м западнее села Новомихайловское Кушевского муниципального района Краснодарского края, в северном направлении на расстояние 780 м по восточной стороне лесополосы в 1,5 м от крайнего ряда деревьев, пересекая реку Куго-Ея, через точку 2 до точки 3;

2) от точки 3 в северо-восточном направлении на расстояние 3150 м по правому берегу реки Куго-Ея до точки 41;

3) от точки 41 в северном направлении на расстояние 3770 м по восточной стороне лесополосы в 1,5 м от крайнего ряда деревьев через точки 42—50 до точки 51;

4) от точки 51 в восточном направлении на расстояние 6480 м по южной стороне лесополосы в 1,5 м от крайнего ряда деревьев через точки 52—71 до точки 72;

5) от точки 72 в южном направлении на расстояние 1500 м по восточной стороне лесополосы в 1,5 м от крайнего ряда деревьев до точки 74;

6) от точки 74 в восточном направлении на расстояние 1477 м по южной стороне лесополосы в 1,5 м от крайнего ряда деревьев через точки 75—78 до узловой точки 79\*(В-12);

7) от узловой точки 79\*(В-12), расположенной на стыке границ Кушевского сельского поселения Кушевского муниципального района Краснодарского края, Глебовского сельского поселения Кушевского муниципального района Краснодарского края и Новомихайловского сельского поселения Кушевского муниципального района Краснодарского края и находящейся на расстоянии 5500 м юго-западнее поселка Ровный Глебовского сельского поселения Кушевского муниципального района Краснодарского края, в западном направлении на расстояние 2520 м по южной стороне лесополосы в 1,5 м от крайнего ряда деревьев до узловой точки 87\*(497-В);

8) от узловой точки 87\*(497-В), расположенной на стыке границ Новомихайловского сельского поселения Кушевского муниципального района Краснодарского края, Кушевского сельского поселения Кушевского муниципального района Краснодарского края и муниципального образования Крыловский муниципальный район Краснодарского края и находящейся на расстоянии 3700 м юго-западнее поселка Ровный Глебовского сельского поселения Кушевского муниципального района Краснодарского края, в южном направлении на расстояние 7480 м по восточной стороне лесополосы в 1,5 м от крайнего ряда деревьев, пересекая реку Куго-Ея, через точки 88—138 до точки 139;

9) от точки 139 в западном направлении на расстояние 1442 м по южной стороне лесополосы в 1,5 м от крайнего ряда деревьев через точки 140—151 до точки 152;

10) от точки 152 в юго-восточном направлении на расстояние 1660 м по восточной стороне лесополосы в 1,5 м от крайнего ряда деревьев через точки 153—159 до точки 160;

11) от точки 160 в западном направлении на расстояние 3850 м по южной стороне лесополосы в 1,5 м от крайнего ряда деревьев через точки 161—185 до точки 186;

12) от точки 186 в северном направлении на расстояние 2640 м по восточной стороне лесополосы в 1,5 м от крайнего ряда деревьев через точки 187—190 до точки 191;

13) от точки 191 в западном направлении на расстояние 8019 м по южной стороне лесополосы в 1,5 м от крайнего ряда деревьев через точки 192—238 до точки 239;

14) от точки 239 в северном направлении на расстояние 2998 м по восточной стороне лесополосы в 1,5 м от крайнего ряда деревьев через точки 240—253 до узловой точки 1\*(451-В).

---

\* Узловые точки границы Новомихайловского сельского поселения Кушевского муниципального района Краснодарского края."

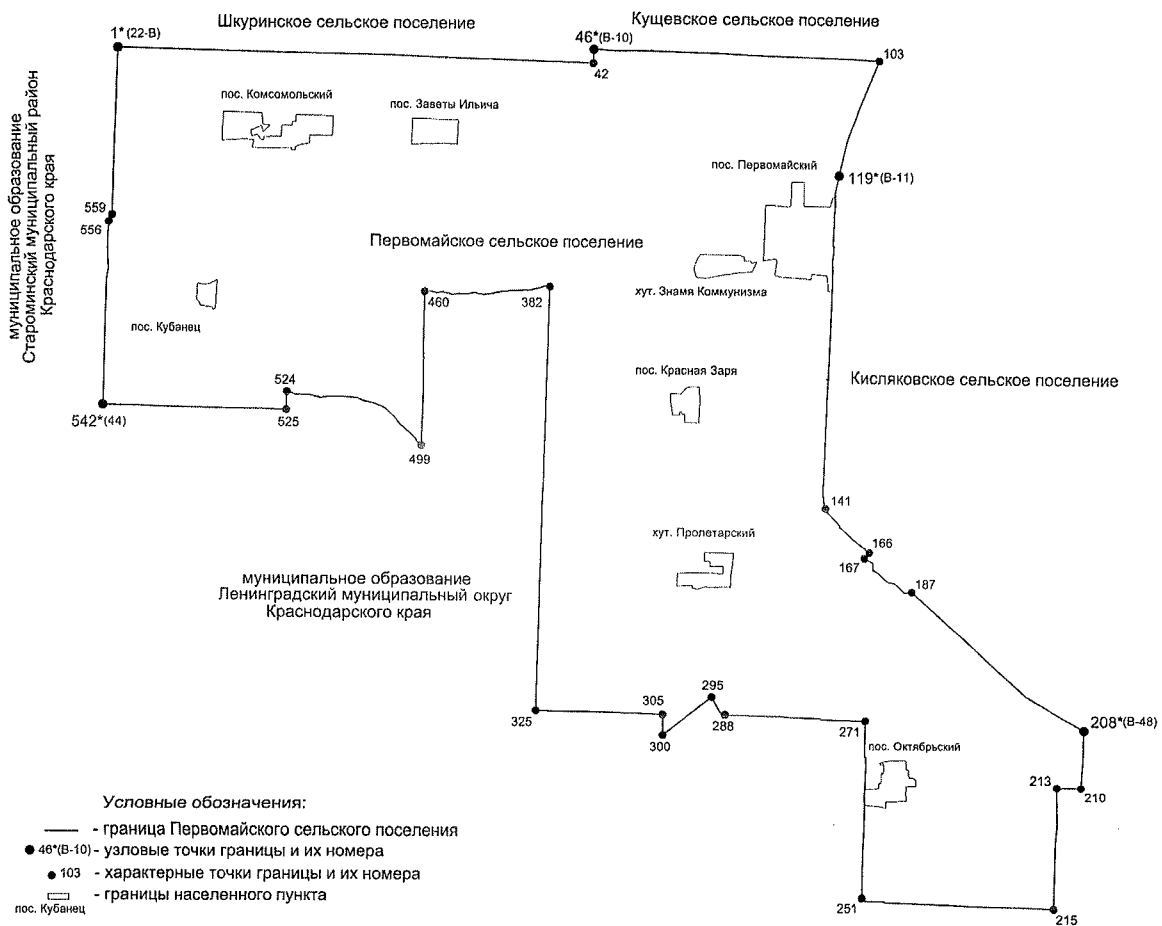
## Приложение 17

к Закону Краснодарского края "О внесении изменений в Закон Краснодарского края "Об установлении границ муниципального образования Куцевский район, наделении его статусом муниципального района, образовании в его составе муниципальных образований — сельских поселений — и установлении их границ"

## "Приложение 17

к Закону Краснодарского края "Об установлении границ муниципального образования Куцевский муниципальный район Краснодарского края, наделении его статусом муниципального района, образовании в его составе муниципальных образований — сельских поселений — и установлении их границ"

### КАРТА-СХЕМА границы Первомайского сельского поселения Куцевского муниципального района Краснодарского края



#### Описание границ смежных территорий:

- |   |  |
|---|--|
| от точки 1* (22-B) до точки 46*(B-10)   | - земли Шкуринского сельского поселения  |
| от точки 46*(B-10) до точки 119*(B-11)  | - земли Куцевского сельского поселения   |
| от точки 119*(B-11) до точки 208*(B-48) | - земли Кисляковского сельского поселения  |
| от точки 208*(B-48) до точки 542*(44)   | - земли муниципального образования Ленинградский муниципальный округ Краснодарского края |
| от точки 542*(44) до точки 1*(22-B)     | - земли муниципального образования Староминский муниципальный район Краснодарского края  |



Приложение 18  
к Закону Краснодарского края  
"О внесении изменений в Закон Краснодарского края "Об установлении границ муниципального образования Куцевский район, наделении его статусом муниципального района, образовании в его составе муниципальных образований — сельских поселений — и установлении их границ"

"Приложение 18  
к Закону Краснодарского края  
"Об установлении границ муниципального образования Куцевский муниципальный район Краснодарского края, наделении его статусом муниципального района, образовании в его составе муниципальных образований — сельских поселений — и установлении их границ"

**Описание  
границы Первомайского сельского поселения  
Куцевского муниципального района Краснодарского края**

Граница Первомайского сельского поселения Куцевского муниципального района Краснодарского края проходит:

1) от узловой точки 1\*(22-В), расположенной на стыке границ Первомайского сельского поселения Куцевского муниципального района Краснодарского края, Шкуринского сельского поселения Куцевского муниципального района Краснодарского края и муниципального образования Староминский муниципальный район Краснодарского края и находящейся на расстоянии 5418 м юго-западнее станицы Шкуринская Шкуринского сельского поселения Куцевского муниципального района Краснодарского края, в восточном направлении на расстояние 12930 м по северной стороне лесополосы в 1,5 м от крайнего ряда деревьев через точки 2—41 до точки 42;

2) от точки 42 в северном направлении на расстояние 377 м по восточной стороне лесополосы в 1,5 м от крайнего ряда деревьев до узловой точки 46\*(В-10);

3) от узловой точки 46\*(В-10), расположенной на стыке границ Шкуринского сельского поселения Кушевского муниципального района Краснодарского края, Первомайского сельского поселения Кушевского муниципального района Краснодарского края и Кушевского сельского поселения Кушевского муниципального района Краснодарского края и находящейся на расстоянии 7400 м северо-восточнее поселка Комсомольский Первомайского сельского поселения Кушевского муниципального района Краснодарского края, в восточном направлении на расстояние 7773 м по северной стороне лесополосы в 1,5 м от крайнего ряда деревьев через точки 47—102 до точки 103;

4) от точки 103 в юго-западном направлении на расстояние 3291 м по западной стороне полосы отвода Северо-Кавказской железной дороги — филиала ОАО "РЖД" направления г. Ростов-на-Дону — г. Тихорецк через точки 104—118 до узловой точки 119\*(В-11);

5) от узловой точки 119\*(В-11), расположенной на стыке границ Кушевского сельского поселения Кушевского муниципального района Краснодарского края, Первомайского сельского поселения Кушевского муниципального района Краснодарского края и Кисляковского сельского поселения Кушевского муниципального района Краснодарского края и находящейся на расстоянии 1000 м севернее поселка Первомайский Первомайского сельского поселения Кушевского муниципального района Краснодарского края, в южном направлении на расстояние 9129 м по западной стороне полосы отвода Северо-Кавказской железной дороги — филиала ОАО "РЖД" направления г. Ростов-на-Дону — г. Тихорецк через точки 120—140 до точки 141;

6) от точки 141 в юго-восточном направлении на расстояние 1756 м по юго-западной стороне полосы отвода Северо-Кавказской железной дороги — филиала ОАО "РЖД" направления г. Ростов-на-Дону — г. Тихорецк через точки 142—165 до точки 166;

7) от точки 166 в юго-западном направлении на расстояние 212 м по северной стороне полосы отвода автомобильной дороги ст-ца Стародеревянковская — ст-ца Ленинградская — ст-ца Кисляковская до точки 167;

8) от точки 167 в юго-восточном направлении на расстояние 1774 м по юго-западной границе поселка Кисляковка Кисляковского сельского поселения Куцевского муниципального района Краснодарского края, пересекая полосу отвода автомобильной дороги ст-ца Стародеревянковская — ст-ца Ленинградская — ст-ца Кисляковская (8 км + 030 м), через точки 168—186 до точки 187;

9) от точки 187 в юго-восточном направлении на расстояние 6025 м по западной стороне полосы отвода Северо-Кавказской железной дороги — филиала ОАО "РЖД" направления г. Ростов-на-Дону — г. Тихорецк через точки 188—207 до узловой точки 208\*(В-48);

10) от узловой точки 208\*(В-48), расположенной на стыке границ Кисляковского сельского поселения Куцевского муниципального района Краснодарского края, Первомайского сельского поселения Куцевского муниципального района Краснодарского края и муниципального образования Ленинградский муниципальный округ Краснодарского края и находящейся на расстоянии 6200 м юго-восточнее поселка Кисляковка Кисляковского сельского поселения Куцевского муниципального района Краснодарского края, в южном направлении на расстояние 1551 м по восточной стороне лесополосы в 1,5 м от крайнего ряда деревьев до точки 210;

11) от точки 210 в западном направлении на расстояние 643 м по северной стороне полосы отвода полевой дороги до точки 213;

12) от точки 213 в южном направлении на расстояние 3372 м по восточной стороне лесополосы в 1,5 м от крайнего ряда деревьев до точки 215;

13) от точки 215 в западном направлении на расстояние 5295 м по южной стороне полосы отвода полевой дороги через точки 216—250 до точки 251;

14) от точки 251 в северном направлении на расстояние 4924 м по восточной стороне лесополосы в 1,5 м от крайнего ряда деревьев через точки 252—270 до точки 271;

15) от точки 271 в западном направлении на расстояние 3799 м по южной стороне полосы отвода автомобильной дороги ст-ца Куцевская — х. Пролетарский через точки 272—287 до точки 288;

16) от точки 288 в северо-западном направлении на расстояние 622 м по юго-западной стороне полосы отвода автомобильной дороги ст-ца Куцевская — х. Пролетарский до точки 295;

17) от точки 295 в юго-западном направлении на расстояние 1661 м по юго-восточной стороне полосы отвода автомобильной дороги ст-ца Стародевянковская — ст-ца Ленинградская — ст-ца Кисляковская до точки 300;

18) от точки 300 в северном направлении на расстояние 563 м по восточной стороне лесополосы в 1,5 м от крайнего ряда деревьев до точки 305;

19) от точки 305 в западном направлении на расстояние 3505 м по южной стороне полосы отвода полевой дороги через точки 306—324 до точки 325;

20) от точки 325 в северном направлении на расстояние 11540 м по западной стороне лесополосы в 1,5 м от крайнего ряда деревьев через точки 326—381 до точки 382;

21) от точки 382 в юго-западном направлении на расстояние 3484 м по середине балки Добренькая до точки 460;

22) от точки 460 в южном направлении на расстояние 4158 м по восточной стороне лесополосы в 1,5 м от крайнего ряда деревьев через точки 461—498 до точки 499;

23) от точки 499 в северо-западном направлении на расстояние 4123 м по середине балки Широкая через точки 500—523 до точки 524;

24) от точки 524 в южном направлении на расстояние 487 м по восточной стороне лесополосы в 1,5 м от крайнего ряда деревьев до точки 525;

25) от точки 525 в западном направлении на расстояние 4996 м по северной стороне лесополосы в 1,5 м от крайнего ряда деревьев через точки 526—541 до узловой точки 542\*(44);

26) от узловой точки 542\*(44), расположенной на стыке границ Первомайского сельского поселения Куцевского муниципального района Краснодарского

края, муниципального образования Ленинградский муниципальный округ Краснодарского края и муниципального образования Староминский муниципальный район Краснодарского края и находящейся на расстоянии 3800 м юго-западнее поселка Кубанец Первомайского сельского поселения Кушевского муниципального района Краснодарского края, в северном направлении на расстояние 4983 м по восточной стороне лесополосы в 1,5 м от крайнего ряда деревьев через точки 543—555 до точки 556;

27) от точки 556 в северо-восточном направлении на расстояние 202 м, пересекая балку Добренькая, до точки 559;

28) от точки 559 в северном направлении на расстояние 4458 м по восточной стороне лесополосы в 1,5 м от крайнего ряда деревьев через точки 560—566 до узловой точки 1\*(22-В).

---

\* Узловые точки границы Первомайского сельского поселения Кушевского муниципального района Краснодарского края."

## Приложение 19

к Закону Краснодарского края "О внесении изменений в Закон Краснодарского края "Об установлении границ муниципального образования Кушевский район, наделении его статусом муниципального района, образовании в его составе муниципальных образований — сельских поселений — и установлении их границ"

## "Приложение 19

к Закону Краснодарского края "Об установлении границ муниципального образования Кушевский муниципальный район Краснодарского края, наделении его статусом муниципального района, образовании в его составе муниципальных образований — сельских поселений — и установлении их границ"



## Приложение 20

к Закону Краснодарского края

"О внесении изменений в Закон Краснодарского края "Об установлении границ муниципального образования Куцевский район, наделении его статусом муниципального района, образовании в его составе муниципальных образований — сельских поселений — и установлении их границ"

## "Приложение 20

к Закону Краснодарского края

"Об установлении границ муниципального образования Куцевский муниципальный район Краснодарского края, наделении его статусом муниципального района, образовании в его составе муниципальных образований — сельских поселений — и установлении их границ"

## Описание

### границы Полтавченского сельского поселения Куцевского муниципального района Краснодарского края

Граница Полтавченского сельского поселения Куцевского муниципального района Краснодарского края проходит:

1) от узловой точки 1\*(12-В), расположенной на стыке границ Раздольненского сельского поселения Куцевского муниципального района Краснодарского края, Полтавченского сельского поселения Куцевского муниципального района Краснодарского края и муниципального образования муниципальный район "Кагальницкий район" Ростовской области и находящейся на расстоянии 1500 м северо-восточнее хутора Зеленая Роща Раздольненского сельского поселения Куцевского муниципального района Краснодарского края, в восточном направлении на расстояние 17034 м по границе сельскохозяйственных угодий, по южной стороне лесополосы в 1,5 м от крайнего ряда деревьев через точки 2—31 до точки 32;

2) от точки 32 в южном направлении на расстояние 3343 м по восточной стороне лесополосы в 1,5 м от крайнего ряда деревьев через точки 33—34 до точки 35;

3) от точки 35 в восточном направлении на расстояние 1246 м по северной стороне лесополосы в 1,5 м от крайнего ряда деревьев до точки 36;

4) от точки 36 в южном направлении на расстояние 1417 м по западной стороне лесополосы в 1,5 м от крайнего ряда деревьев через точки 37—46 до точки 47;

5) от точки 47 в восточном направлении на расстояние 2293 м по середине реки Россошь до точки 161;

6) от точки 161 в северном направлении на расстояние 640 м по восточной стороне грунтовой дороги между хутором Серебрянка Кушевского муниципального района Краснодарского края и поселком Чистый Ручей муниципального района "Кагальницкий район" Ростовской области через точки 162—163 до точки 164;

7) от точки 164 в восточном направлении на расстояние 2887 м по северной стороне лесополосы в 1,5 м от крайнего ряда деревьев до узловой точки 169\*(IV);

8) от узловой точки 169\*(IV), расположенной на стыке границ муниципального образования Кушевский муниципальный район Краснодарского края, муниципального образования муниципальный район "Кагальницкий район" Ростовской области и муниципального образования муниципальный район "Зерноградский район" Ростовской области и находящейся на расстоянии 1160 м северо-восточнее места слияния реки Россошь и реки Малый Эльбuzд, в юго-восточном направлении на расстояние 344 м по северо-восточной стороне полосы отвода грунтовой дороги через точки 170—174 до точки 175;

9) от точки 175 в юго-западном направлении на расстояние 2799 м по середине реки Малый Эльбuzд через точки 176—197 до точки 198;

10) от точки 198 в западном направлении на расстояние 700 м по северной стороне лесополосы в 1,5 м от крайнего ряда деревьев до точки 199;



11) от точки 199 в южном направлении на расстояние 4024 м по восточной стороне лесополосы в 1,5 м от крайнего ряда деревьев до узловой точки 203\*(7-B);

12) от узловой точки 203\*(7-B), расположенной на стыке границ Полтавченского сельского поселения Куцевского муниципального района Краснодарского края, Глебовского сельского поселения Куцевского муниципального района Краснодарского края и муниципального образования муниципальный район "Зерноградский район" Ростовской области и находящейся на расстоянии 8407 м восточнее села Братское Глебовского сельского поселения Куцевского муниципального района Краснодарского края, в западном направлении на расстояние 2010 м по южной стороне лесополосы в 1,5 м от крайнего ряда деревьев через точки 204—218 до точки 219;

13) от точки 219 в северном направлении на расстояние 1017 м по восточной стороне лесополосы в 1,5 м от крайнего ряда деревьев до точки 221;

14) от точки 221 в западном направлении на расстояние 1025 м по северной стороне лесополосы в 1,5 м от крайнего ряда деревьев до точки 227;

15) от точки 227 в северном направлении на расстояние 988 м по западной стороне лесополосы в 1,5 м от крайнего ряда деревьев до точки 228;

16) от точки 228 в западном направлении на расстояние 4964 м по южной стороне лесополосы в 1,5 м от крайнего ряда деревьев через точки 229—265 до точки 266;

17) от точки 266 в северном направлении на расстояние 997 м по восточной стороне лесополосы в 1,5 м от крайнего ряда деревьев до точки 269;

18) от точки 269 в западном направлении на расстояние 4027 м по южной стороне лесополосы в 1,5 м от крайнего ряда деревьев до точки 304;

19) от точки 304 в северном направлении на расстояние 994 м по восточной стороне лесополосы в 1,5 м от крайнего ряда деревьев до точки 307;

20) от точки 307 в западном направлении на расстояние 4006 м по южной стороне лесополосы в 1,5 м от крайнего ряда деревьев через точки 308—318 до узловой точки 319\*(B-2);

21) от узловой точки 319\*(В-2), расположенной на стыке границ Полтавченского сельского поселения Куцевского муниципального района Краснодарского края, Глебовского сельского поселения Куцевского муниципального района Краснодарского края и Ильинского сельского поселения Куцевского муниципального района Краснодарского края и находящейся на расстоянии 3000 м южнее хутора Красная Слободка Полтавченского сельского поселения Куцевского муниципального района Краснодарского края, в северном направлении на расстояние 2000 м по западной стороне лесополосы в 1,5 м от крайнего ряда деревьев до точки 322;

22) от точки 322 в западном направлении на расстояние 5828 м по южной стороне лесополосы в 1,5 м от крайнего ряда деревьев через точки 323—340 до узловой точки 341\*(В-1);

23) от узловой точки 341\*(В-1), расположенной на стыке границ Ильинского сельского поселения Куцевского муниципального района Краснодарского края, Раздольненского сельского поселения Куцевского муниципального района Краснодарского края и Полтавченского сельского поселения Куцевского муниципального района Краснодарского края и находящейся на расстоянии 2900 м юго-восточнее хутора Зеленая Роща Раздольненского сельского поселения Куцевского муниципального района Краснодарского края, в северном направлении на расстояние 2849 м по восточной стороне лесополосы в 1,5 м от крайнего ряда деревьев до точки 351;

24) от точки 351 в восточном направлении на расстояние 876 м по правому берегу реки Россось до точки 373;

25) от точки 373 в северном направлении на расстояние 1197 м по восточной стороне лесополосы в 1,5 м от крайнего ряда деревьев до узловой точки 1\*(12-В).

---

\* Узловые точки границы Полтавченского сельского поселения Куцевского муниципального района Краснодарского края."

## Приложение 21

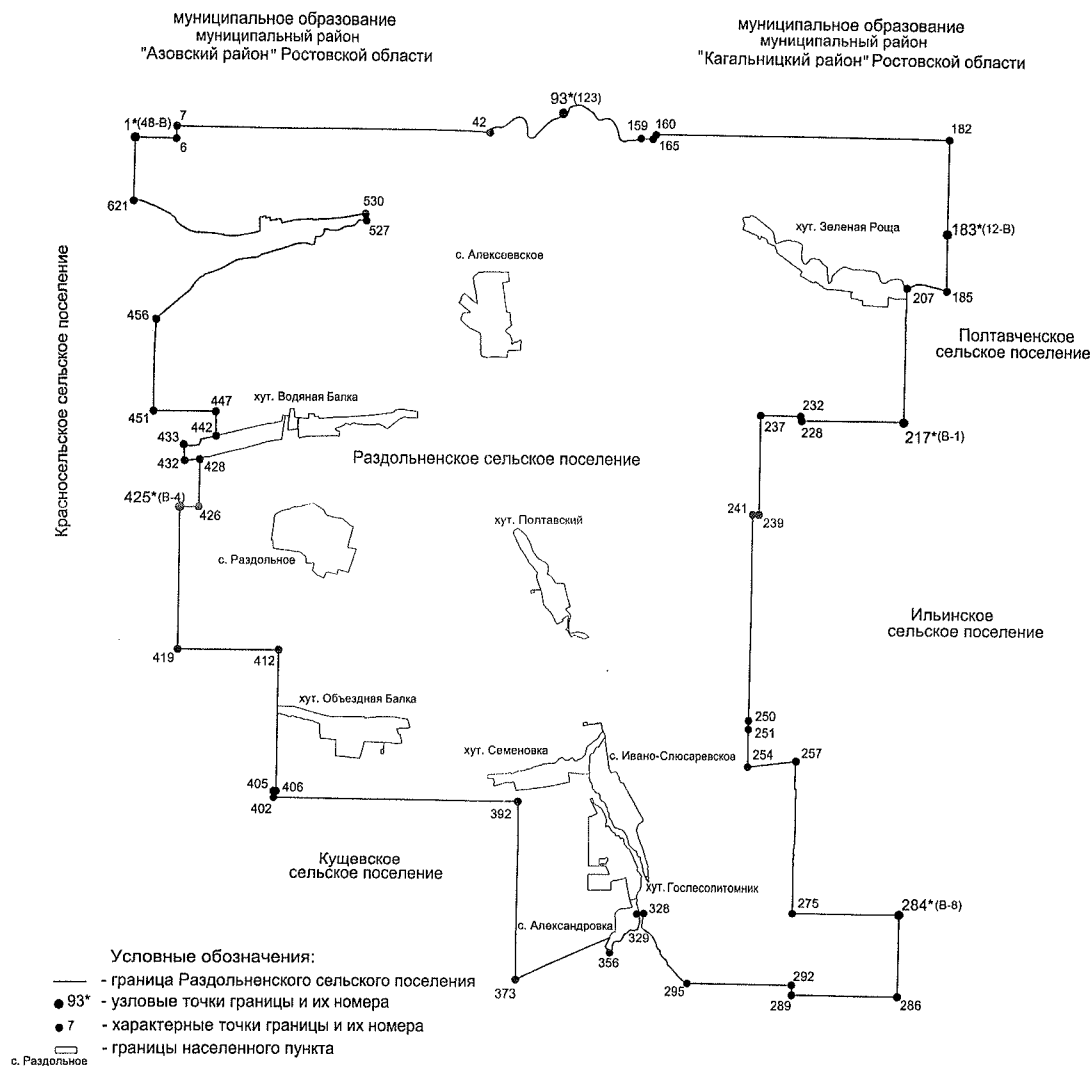
к Закону Краснодарского края

"О внесении изменений в Закон Краснодарского края "Об установлении границ муниципального образования Кушевский район, наделении его статусом муниципального района, образовании в его составе муниципальных образований — сельских поселений — и установлении их границ"

## "Приложение 21

к Закону Краснодарского края "Об установлении границ муниципального образования Кушевский муниципальный район Краснодарского края, наделении его статусом муниципального района, образовании в его составе муниципальных образований — сельских поселений — и установлении их границ"

### КАРТА-СХЕМА границ Раздольненского сельского поселения Кушевского муниципального района Краснодарского края



#### Описание границ смежных территорий:

от точки 1\*(48-B) до точки 93\*(123) - земли муниципального образования муниципальный район "Азовский район" Ростовской области  
от точки 93\*(123) до точки 183\*(12-B) - земли муниципального образования муниципальный район "Кагальницкий район" Ростовской области  
от точки 183\*(12-B) до точки 217\*(B-1) - земли Полтавченского сельского поселения  
от точки 217\*(B-1) до точки 284\*(B-8) - земли Ильинского сельского поселения  
от точки 284\*(B-8) до точки 425\*(B-4) - земли Кушевского сельского поселения  
от точки 425\*(B-4) до точки 1\*(48-B) - земли Красносельского сельского поселения

## Приложение 22

к Закону Краснодарского края

"О внесении изменений в Закон Краснодарского края "Об установлении границ муниципального образования Куцевский район, наделении его статусом муниципального района, образовании в его составе муниципальных образований — сельских поселений — и установлении их границ"

## "Приложение 22

к Закону Краснодарского края

"Об установлении границ муниципального образования Куцевский муниципальный район Краснодарского края, наделении его статусом муниципального района, образовании в его составе муниципальных образований — сельских поселений — и установлении их границ"

### Описание

#### границы Раздольненского сельского поселения Куцевского муниципального района Краснодарского края

Граница Раздольненского сельского поселения Куцевского муниципального района Краснодарского края проходит:

1) от узловой точки 1\*(48-В), расположенной на стыке границ Раздольненского сельского поселения Куцевского муниципального района Краснодарского края, Красносельского сельского поселения Куцевского муниципального района Краснодарского края и муниципального образования муниципальный район "Азовский район" Ростовской области, муниципального образования муниципальный район "Кагальницкий район" Ростовской области и находящейся на расстоянии 1716 м северо-восточнее хутора Звездочка Красносельского сельского поселения Куцевского муниципального района Краснодарского края, в восточном направлении на расстояние 867 м по северной стороне полевой дороги, далее по границе сельскохозяйственных угодий через точки 2—5 до точки 6;

2) от точки 6 в северном направлении на расстояние 266 м по западной стороне полевой дороги до точки 7;

3) от точки 7 в восточном направлении на расстояние 6779 м по южной стороне лесополосы в 1,5 м от крайнего ряда деревьев, пересекая автомобильную дорогу М-4 "Дон" Москва — Воронеж — Ростов-на-Дону — Краснодар — Новороссийск (1191 км+300 м), через точки 8—41 до точки 42;

4) от точки 42 в северо-восточном направлении на расстояние 2199 м по середине реки Эльбруд до узловой точки 93\*(123);

5) от узловой точки 93\*(123), расположенной на стыке границ Раздольненского сельского поселения Куцевского муниципального района Краснодарского края, муниципального образования муниципальный район "Азовский район" Ростовской области, муниципального образования муниципальный район "Кагальницкий район" Ростовской области и находящейся на расстоянии 3925 м северо-восточнее села Алексеевское Раздольненского сельского поселения Куцевского муниципального района Краснодарского края, в юго-восточном направлении на расстояние 2210 м по середине реки Россошь через точки 94—158 до точки 159;

6) от точки 159 в восточном направлении на расстояние 254 м по южной стороне лесополосы в 1,5 м от крайнего ряда деревьев до точки 160;

7) от точки 160 в северо-восточном направлении на расстояние 123 м по южной стороне лесополосы в 1,5 м от крайнего ряда деревьев до точки 165;

8) от точки 165 в восточном направлении на расстояние 6318 м по южной стороне лесополосы в 1,5 м от крайнего ряда деревьев через точки 166—181 до точки 182;

9) от точки 182 в южном направлении на расстояние 1994 м по восточной стороне лесополосы в 1,5 м от крайнего ряда деревьев до узловой точки 183\*(12-В);

10) от узловой точки 183\*(12-В), расположенной на стыке границ Раздольненского сельского поселения Куцевского муниципального района Краснодарского края, Полтавченского сельского поселения Куцевского муниципального района Краснодарского края и муниципального образования муниципальный

район "Кагальницкий район" Ростовской области и находящейся на расстоянии 1500 м северо-восточнее хутора Зеленая Роща Раздольненского сельского поселения Куцевского муниципального района Краснодарского края, в южном направлении на расстояние 11197 м по восточной стороне лесополосы в 1,5 м от крайнего ряда деревьев до точки 185;

11) от точки 185 в западном направлении на расстояние 876 м по правому берегу реки Россонь до точки 207;

12) от точки 207 в южном направлении на расстояние 2849 м по восточной стороне лесополосы в 1,5 м от крайнего ряда деревьев через точки 208—216 до узловой точки 217\*(В-1);

13) от узловой точки 217\*(В-1), расположенной на стыке границ Раздольненского сельского поселения Куцевского муниципального района Краснодарского края, Ильинского сельского поселения Куцевского муниципального района Краснодарского края и Полтавченского сельского поселения Куцевского муниципального района Краснодарского края и находящейся на расстоянии 2900 м юго-восточнее хутора Зеленая Роща Раздольненского сельского поселения Куцевского муниципального района Краснодарского края, в западном направлении на расстояние 2167 м по южной стороне лесополосы в 1,5 м от крайнего ряда деревьев через точки 218—227 до точки 228;

14) от точки 228 в северо-западном направлении на расстояние 102 м по западной стороне лесополосы в 1,5 м от крайнего ряда деревьев до точки 232;

15) от точки 232 в западном направлении на расстояние 852 м по южной стороне лесополосы в 1,5 м от крайнего ряда деревьев до точки 237;

16) от точки 237 в южном направлении на расстояние 2097 м по восточной стороне лесополосы в 1,5 м от крайнего ряда деревьев до точки 239;

17) от точки 239 в западном направлении на расстояние 138 м по южной стороне лесополосы в 1,5 м от крайнего ряда деревьев до точки 241;

18) от точки 241 в южном направлении на расстояние 4386 м по восточной стороне лесополосы в 1,5 м от крайнего ряда деревьев через точки 242—249 до точки 250;

19) от точки 250 в южном направлении на расстояние 179 м, пересекая реку Эльбузд, до точки 251;

20) от точки 251 в южном направлении на расстояние 793 м по восточной стороне лесополосы в 1,5 м от крайнего ряда деревьев до точки 254;

21) от точки 254 в северо-восточном направлении на расстояние 1055 м по северной стороне полосы отвода автомобильной дороги с. Ильинское — с. Полтавченское до точки 257;

22) от точки 257 в южном направлении на расстояние 3241 м по восточной стороне лесополосы в 1,5 м от крайнего ряда деревьев через точки 258—274 до точки 275;

23) от точки 275 в восточном направлении на расстояние 2268 м по южной стороне лесополосы в 1,5 м от крайнего ряда деревьев до узловой точки 284\*(В-8);

24) от узловой точки 284\*(В-8), расположенной на стыке границ Раздольненского сельского поселения Куцевского муниципального района Краснодарского края, Ильинского сельского поселения Куцевского муниципального района Краснодарского края и Куцевского сельского поселения Куцевского муниципального района Краснодарского края и находящейся на расстоянии 2900 м севернее поселка Мирный Куцевского сельского поселения Куцевского муниципального района Краснодарского края, в южном направлении на расстояние 1780 м по восточной стороне лесополосы в 1,5 м от крайнего ряда деревьев до точки 286;

25) от точки 286 в западном направлении на расстояние 2249 м по южной стороне лесополосы в 1,5 м от крайнего ряда деревьев до точки 289;

26) от точки 289 в северном направлении на расстояние 208 м по восточной стороне лесополосы в 1,5 м от крайнего ряда деревьев через точки 290—291 до точки 292;

27) от точки 292 в западном направлении на расстояние 2306 м по южной стороне лесополосы в 1,5 м от крайнего ряда деревьев через точки 293—294 до точки 295;

28) от точки 295 в северо-западном направлении на расстояние 1947 м по правой стороне балки без названия до точки 328;

29) от точки 328 в юго-западном направлении на расстояние 148 м по южной стороне дамбы до точки 329;

30) от точки 329 в южном направлении на расстояние 1300 м по восточной стороне лесополосы в 1,5 м от крайнего ряда деревьев до точки 356;

31) от точки 356 в юго-западном направлении на расстояние 2582 м по северной стороне лесополосы в 1,5 м от крайнего ряда деревьев через точки 357—372 до точки 373;

32) от точки 373 в северном направлении на расстояние 3807 м по восточной стороне лесополосы в 1,5 м от крайнего ряда деревьев через точки 374—391 до точки 392;

33) от точки 392 в западном направлении на расстояние 5298 м по северной стороне полосы отвода автомобильной дороги с. Ильинское — с. Полтавченское через точки 393—401 до точки 402;

34) от точки 402 в северном направлении на расстояние 140 м по восточной стороне полосы отвода автомобильной дороги М-4 "Дон" Москва — Воронеж — Ростов-на-Дону — Краснодар — Новороссийск до точки 405;

35) от точки 405 в восточном направлении на расстояние 66 м по южной стороне лесополосы в 1,5 м от крайнего ряда деревьев до точки 406;

36) от точки 406 в северном направлении на расстояние 3005 м по восточной стороне лесополосы в 1,5 м от крайнего ряда деревьев через точки 407—411 до точки 412;

37) от точки 412 в западном направлении на расстояние 2165 м, пересекая полосу отвода автомобильной дороги М-4 "Дон" Москва — Воронеж — Ростов-на-Дону — Краснодар — Новороссийск (1130 км + 504 м), далее по южной стороне лесополосы в 1,5 м от крайнего ряда деревьев через точки 413—418 до точки 419;



38) от точки 419 в северном направлении на расстояние 3008 м по восточной стороне лесополосы в 1,5 м от крайнего ряда деревьев через точки 420—424 до узловой точки 425\*(В-4);

39) от узловой точки 425\*(В-4), расположенной на стыке границ Раздольненского сельского поселения Куцевского муниципального района Краснодарского края, Куцевского сельского поселения Куцевского муниципального района Краснодарского края, Красносельского сельского поселения Куцевского муниципального района Краснодарского края и находящейся на расстоянии 5089 м северо-восточнее поселка Северный Куцевского сельского поселения Куцевского муниципального района Краснодарского края, в восточном направлении на расстояние 403 м по южной стороне лесополосы в 1,5 м от крайнего ряда деревьев до точки 426;

40) от точки 426 в северном направлении на расстояние 999 м по восточной стороне лесополосы в 1,5 м от крайнего ряда деревьев до точки 428;

41) от точки 428 в юго-западном направлении на расстояние 329 м по северной стороне полосы отвода грунтовой дороги до точки 432;

42) от точки 432 в северном направлении на расстояние 335 м по западной стороне полосы отвода грунтовой дороги до точки 433;

43) от точки 433 в северо-восточном направлении на расстояние 799 м по северной стороне полосы отвода автомобильной дороги Подъезд к х. Красное через точки 434—441 до точки 442;

44) от точки 442 в северном направлении на расстояние 515 м по восточной стороне лесополосы в 1,5 м от крайнего ряда деревьев до точки 447;

45) от точки 447 в западном направлении на расстояние 1324 м по северной стороне полосы отвода грунтовой дороги через точки 448—450 до точки 451;

46) от точки 451 в северном направлении на расстояние 1933 м по восточной стороне лесополосы в 1,5 м от крайнего ряда деревьев через точки 452—455 до точки 456;

47) от точки 456 в северо-восточном направлении на расстояние 5343 м по северной стороне полосы отвода полевой дороги, пересекая полосу отвода автомобильной дороги М-4 "Дон" Москва — Воронеж — Ростов-на-Дону — Краснодар — Новороссийск (1121 км + 690 м), через точки 457—526 до точки 527;

48) от точки 527 в северном направлении на расстояние 140 м по западной стороне полосы отвода полевой дороги до точки 530;

49) от точки 530 в западном направлении на расстояние 5741 м по южной стороне полосы отвода полевой дороги, пересекая полосу отвода автомобильной дороги М-4 "Дон" Москва — Воронеж — Ростов-на-Дону — Краснодар — Новороссийск (1121 км + 400 м), через точки 531—620 до точки 621;

50) от точки 621 в северном направлении на расстояние 1346 м по восточной стороне лесополосы в 1,5 м от крайнего ряда деревьев до узловой точки 1\*(48-В).

---

\* Узловые точки границы Раздольненского сельского поселения Кушевского муниципального района Краснодарского края."

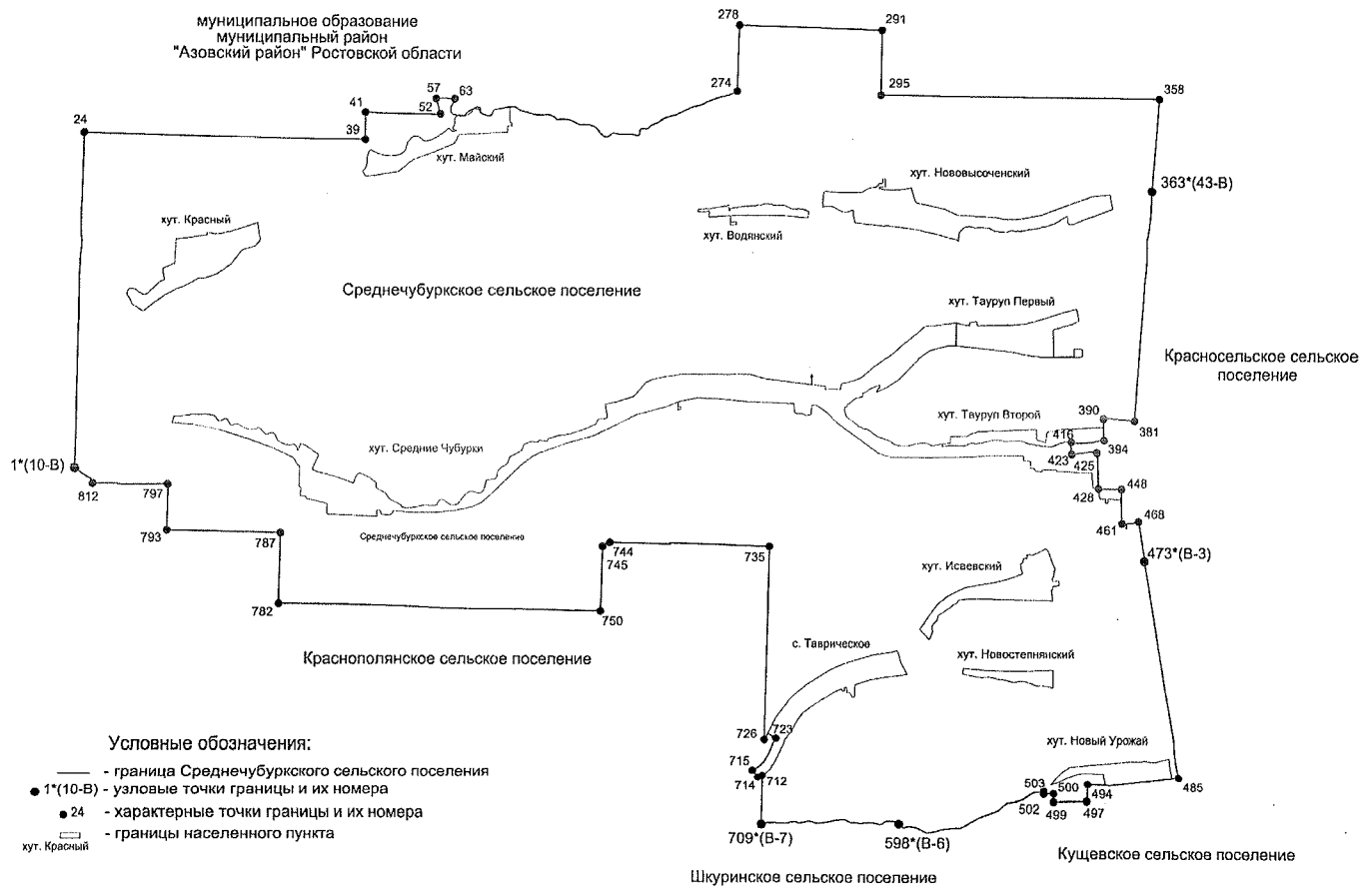
## Приложение 23

к Закону Краснодарского края "О внесении изменений в Закон Краснодарского края "Об установлении границ муниципального образования Кушевский район, наделении его статусом муниципального района, образовании в его составе муниципальных образований — сельских поселений — и установлении их границ"

## "Приложение 23

к Закону Краснодарского края "Об установлении границ муниципального образования Кушевский муниципальный район Краснодарского края, наделении его статусом муниципального района, образовании в его составе муниципальных образований — сельских поселений — и установлении их границ"

### КАРТА-СХЕМА границы Среднечубурьского сельского поселения Кушевского муниципального района Краснодарского края



#### Описание границ смежных территорий:

от точки 1\*(10-В) до точки 363\*(43-В) - земли муниципального образования муниципальный район "Азовский район" Ростовской области  
от точки 363\*(43-В) до точки 473\*(В-3) - земли Красносельского сельского поселения  
от точки 473\*(В-3) до точки 598\*(В-6) - земли Кушевского сельского поселения  
от точки 598\*(В-6) до точки 709\*(В-7) - земли Шкуринского сельского поселения  
от точки 709\*(В-7) до точки 1\*(10-В) - земли Краснополянского сельского поселения

Приложение 24

к Закону Краснодарского края

"О внесении изменений в Закон Краснодарского края "Об установлении границ муниципального образования Куцевский район, наделении его статусом муниципального района, образовании в его составе муниципальных образований — сельских поселений — и установлении их границ"

"Приложение 24

к Закону Краснодарского края

"Об установлении границ муниципального образования Куцевский муниципальный район Краснодарского края, наделении его статусом муниципального района, образовании в его составе муниципальных образований — сельских поселений — и установлении их границ"

**Описание**

**границы Среднечубуркского сельского поселения  
Куцевского муниципального района Краснодарского края**

Граница Среднечубуркского сельского поселения Куцевского муниципального района Краснодарского края проходит:

1) от узловой точки 1\*(10-В), расположенной на стыке границ Среднечубуркского сельского поселения Куцевского муниципального района Краснодарского края, Краснополянского сельского поселения Куцевского муниципального района Краснодарского края и муниципального образования муниципальный район "Азовский район" Ростовской области и находящейся на расстоянии 2000 м северо-западнее хутора Калининский Краснополянского сельского поселения Куцевского муниципального района Краснодарского края на правой стороне реки Чубурка, в северном направлении на расстояние 2000 м по восточной стороне лесополосы в 1,5 м от крайнего ряда деревьев, пересекая реку Средняя Чубурка, реку Чубурка и полосу отвода Северо-Кавказской железной дороги —

филиала ОАО "РЖД" направления ст. Староминская — г. Ейск — г. Батайск, до точки 24;

2) от точки 24 в восточном направлении на расстояние 6013 м по южной стороне лесополосы в 1,5 м от крайнего ряда деревьев, пересекая полосу отвода Северо-Кавказской железной дороги — филиала ОАО "РЖД" направления ст. Староминская — г. Ейск — г. Батайск, до точки 39;

3) от точки 39 в северном направлении на расстояние 588 м по восточной стороне лесополосы в 1,5 м от крайнего ряда деревьев до точки 41;

4) от точки 41 в восточном направлении на расстояние 1652 м по границе сельскохозяйственных угодий, далее по южной стороне лесополосы в 1,5 м от крайнего ряда деревьев, затем по границе сельскохозяйственных угодий до точки 52;

5) от точки 52 в северо-западном направлении на расстояние 340 м по северо-восточной стороне гравийной дороги до точки 57;

6) от точки 57 в восточном направлении на расстояние 410 м по южной стороне грунтовой дороги до точки 63;

7) от точки 63 в юго-восточном направлении, далее в северо-восточном направлении на расстояние 7253 м по руслу реки Чубурка до точки 274;

8) от точки 274 в северном направлении на расстояние 1420 м по восточной стороне лесополосы в 1,5 м от крайнего ряда деревьев до точки 278;

9) от точки 278 в восточном направлении на расстояние 3125 м по северной стороне лесополосы в 1,5 м от крайнего ряда деревьев через точки 279—290 до точки 291;

10) от точки 291 в южном направлении на расстояние 1401 м по восточной стороне лесополосы в 1,5 м от крайнего ряда деревьев до точки 295;

11) от точки 295 в восточном направлении на расстояние 5972 м по северной стороне лесополосы в 1,5 м от крайнего ряда деревьев через точки 296—357 до точки 358;

12) от точки 358 в юго-западном направлении на расстояние 1992 м по западной стороне полосы отвода Северо-Кавказской железной дороги — филиала

ОАО "РЖД" направления г. Батайск — ст-ца Кушевская до узловой точки 363\*(43-В);

13) от узловой точки 363\*(43-В), расположенной на стыке границ Средне-чубурковского сельского поселения Кушевского муниципального района Краснодарского края, Красносельского сельского поселения Кушевского муниципального района Краснодарского края и муниципального образования муниципальный район "Азовский район" Ростовской области и находящейся на расстоянии 1200 м севернее хутора Звездочка Красносельского сельского поселения Кушевского муниципального района Краснодарского края, в южном направлении на расстояние 4982 м по западной стороне полосы отвода Северо-Кавказской железной дороги — филиала ОАО "РЖД" направления г. Ростов-на-Дону — г. Тихорецк через точки 364—380 до точки 381;

14) от точки 381 в юго-западном направлении на расстояние 684 м по северной стороне полосы отвода полевой дороги до точки 390;

15) от точки 390 в южном направлении на расстояние 472 м по западной стороне полосы отвода полевой дороги через точки 391—393 до точки 394;

16) от точки 394 в западном направлении на расстояние 472 м по середине балки без названия до точки 416;

17) от точки 416 в южном направлении на расстояние 263 м по западной стороне полосы отвода полевой дороги до точки 423;

18) от точки 423 в северо-восточном направлении на расстояние 538 м по южной стороне полосы отвода автомобильной дороги с. Красное — х. Средние Чубурки до точки 425;

19) от точки 425 в южном направлении на расстояние 788 м по западной стороне полосы отвода автомобильной дороги с. Красное — х. Средние Чубурки до точки 428;

20) от точки 428 в восточном направлении на расстояние 498 м по южной стороне полосы отвода грунтовой дороги до точки 448;

21) от точки 448 в южном направлении на расстояние 781 м по западной границе земель промышленности, энергетики, транспорта, связи, радиовещания,

телевидения, информатики, земель для обеспечения космической деятельности, земель обороны, безопасности и земель иного специального назначения до точки 461;

22) от точки 461 в восточном направлении на расстояние 148 м по южной границе земель промышленности, энергетики, транспорта, связи, радиовещания, телевидения, информатики, земель для обеспечения космической деятельности, земель обороны, безопасности и земель иного специального назначения, далее на расстояние 115 м, пересекая полосу отвода Северо-Кавказской железной дороги — филиала ОАО "РЖД" направления г. Ростов-на-Дону — г. Тихорецк, до точки 468;

23) от точки 468 в юго-восточном направлении на расстояние 881 м по восточной стороне полосы отвода Северо-Кавказской железной дороги — филиала ОАО "РЖД" направления г. Ростов-на-Дону — г. Тихорецк до узловой точки 473\*(В-3);

24) от узловой точки 473\*(В-3), расположенной на стыке границ Среднечу-буркского сельского поселения Куцевского муниципального района Краснодарского края, Красносельского сельского поселения Куцевского муниципального района Краснодарского края, Куцевского сельского поселения Куцевского муниципального района Краснодарского края и находящейся на расстоянии 1700 м южнее села Красное Красносельского сельского поселения Куцевского муниципального района Краснодарского края, в юго-восточном направлении на расстояние 4734 м по восточной стороне полосы отвода Северо-Кавказской железной дороги — филиала ОАО "РЖД" направления г. Ростов-на-Дону — г. Тихорецк через точки 474—484 до точки 485;

25) от точки 485 в юго-западном направлении на расстояние 2010 м по северной стороне полосы отвода полевой дороги до точки 494;

26) от точки 494 в южном направлении на расстояние 370 м по восточной стороне полосы отвода полевой дороги до точки 497;

27) от точки 497 в западном направлении на расстояние 709 м по северной стороне полосы отвода полевой дороги до точки 499;

28) от точки 499 в северном направлении на расстояние 175 м по восточной стороне лесополосы в 1,5 м от крайнего ряда деревьев до точки 500;

29) от точки 500 в западном направлении на расстояние 200 м по северной стороне полосы отвода полевой дороги до точки 502;

30) от точки 502 в северном направлении по восточной стороне полосы отвода полевой дороги до точки 503;

31) от точки 503 в юго-западном направлении на расстояние 3357 м по середине балки до узловой точки 598\*(В-6);

32) от узловой точки 598\*(В-6), расположенной на стыке границ Среднечубуркского сельского поселения Куцевского муниципального района Краснодарского края, Шкуринского сельского поселения Куцевского муниципального района Краснодарского края и Куцевского сельского поселения Куцевского муниципального района Краснодарского края и находящейся на расстоянии 3887 м северо-западнее хутора Большая Лопатина Куцевского сельского поселения Куцевского муниципального района Краснодарского края, в западном направлении на расстояние 3210 м по середине балки до узловой точки 709\*(В-7);

33) от узловой точки 709\*(В-7), расположенной на стыке границ Среднечубуркского сельского поселения Куцевского муниципального района Краснодарского края, Шкуринского сельского поселения Куцевского муниципального района Краснодарского края и Краснополянского сельского поселения Куцевского муниципального района Краснодарского края и находящейся на расстоянии 1000 м южнее хутора Благополучненский Краснополянского сельского поселения Куцевского муниципального района Краснодарского края, в северном направлении на расстояние 1063 м по восточной стороне лесополосы в 1,5 м от крайнего ряда деревьев до точки 712;

34) от точки 712 в юго-западном направлении по северо-западной стороне полосы отвода полевой дороги до точки 714;

35) от точки 714 в северо-западном направлении на расстояние 190 м по северо-восточной стороне полосы отвода полевой дороги до точки 715;



36) от точки 715 в северо-восточном направлении на расстояние 840 м по середине балки до точки 723;

37) от точки 723 в северо-западном направлении на расстояние 299 м по северо-восточной стороне полосы отвода грунтовой дороги до точки 726;

38) от точки 726 в северном направлении на расстояние 4190 м по восточной стороне лесополосы в 1,5 м от крайнего ряда деревьев через точки 727—734 до точки 735;

39) от точки 735 в западном направлении на расстояние 3470 м по южной стороне лесополосы в 1,5 м от крайнего ряда деревьев через точки 736—743 до точки 744;

40) от точки 744 в юго-западном направлении на расстояние 174 м по южной стороне лесополосы в 1,5 м от крайнего ряда деревьев до точки 745;

41) от точки 745 в южном направлении на расстояние 1409 м по восточной стороне лесополосы в 1,5 м от крайнего ряда деревьев до точки 750;

42) от точки 750 в западном направлении на расстояние 6980 м по южной стороне лесополосы в 1,5 м от крайнего ряда деревьев через точки 751—781 до точки 782;

43) от точки 782 в северном направлении на расстояние 1527 м по восточной стороне лесополосы в 1,5 м от крайнего ряда деревьев до точки 787;

44) от точки 787 в западном направлении на расстояние 2406 м по южной стороне лесополосы в 1,5 м от крайнего ряда деревьев через точки 788—792 до точки 793;

45) от точки 793 в северном направлении на расстояние 1001 м по восточной стороне лесополосы в 1,5 м от крайнего ряда деревьев до точки 797;

46) от точки 797 в западном направлении на расстояние 1610 м по северной стороне лесополосы в 1,5 м от крайнего ряда деревьев через точки 798—811 до точки 812;

47) от точки 812 в северо-западном направлении на расстояние 542 м по правой стороне балки до узловой точки 1\*(10-В).

---

\* Узловые точки границы Среднечубуркского сельского поселения Кушевского муниципального района Краснодарского края."

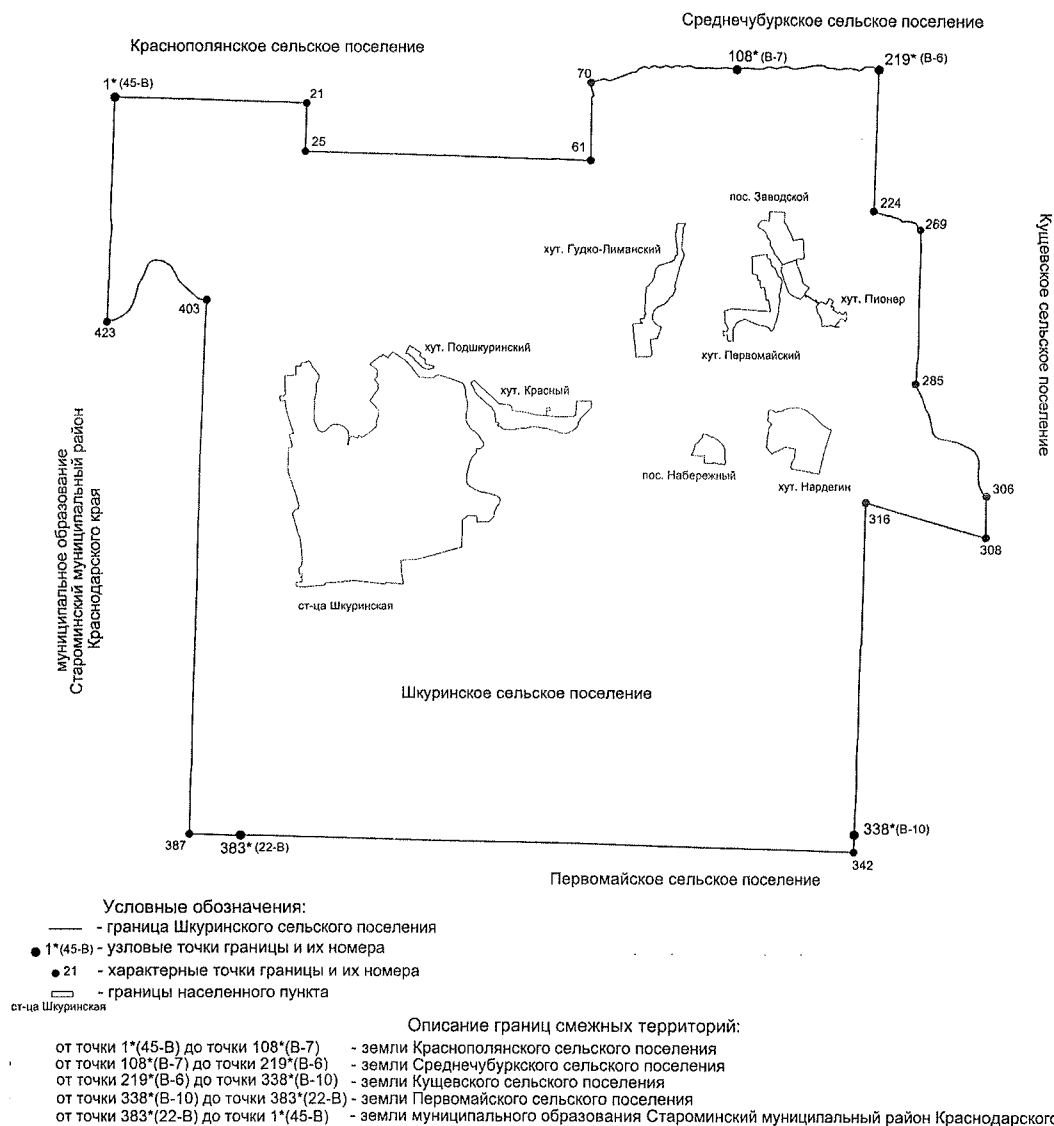
## Приложение 25

к Закону Краснодарского края "О внесении изменений в Закон Краснодарского края "Об установлении границ муниципального образования Кушевский район, наделении его статусом муниципального района, образовании в его составе муниципальных образований — сельских поселений — и установлении их границ"

## "Приложение 25

к Закону Краснодарского края "Об установлении границ муниципального образования Кушевский муниципальный район Краснодарского края, наделении его статусом муниципального района, образовании в его составе муниципальных образований — сельских поселений — и установлении их границ"

### КАРТА-СХЕМА границы Шкуринского сельского поселения Кушевского муниципального района Краснодарского края



## Приложение 26

к Закону Краснодарского края

"О внесении изменений в Закон Краснодарского края "Об установлении границ муниципального образования Кушевский район, наделении его статусом муниципального района, образовании в его составе муниципальных образований — сельских поселений — и установлении их границ"

## "Приложение 26

к Закону Краснодарского края

"Об установлении границ муниципального образования Кушевский муниципальный район Краснодарского края, наделении его статусом муниципального района, образовании в его составе муниципальных образований — сельских поселений — и установлении их границ"

## Описание

### границы Шкуринского сельского поселения Кушевского муниципального района Краснодарского края

Граница Шкуринского сельского поселения Кушевского муниципального района Краснодарского края проходит:

1) от узловой точки 1\*(45-В), расположенной на стыке границ Шкуринского сельского поселения Кушевского муниципального района Краснодарского края, Краснополянского сельского поселения Кушевского муниципального района Краснодарского края и муниципального образования Староминский муниципальный район Краснодарского края и находящейся на расстоянии 3481 м юго-западнее хутора Красная Поляна Краснополянского сельского поселения Кушевского муниципального района Краснодарского края, в восточном направлении на расстояние 3990 м по северной стороне лесополосы в 1,5 м от крайнего ряда деревьев через точки 2—20 до точки 21;

2) от точки 21 в южном направлении на расстояние 1020 м по восточной стороне лесополосы в 1,5 м от крайнего ряда деревьев через точки 22—24 до точки 25;

3) от точки 25 в восточном направлении на расстояние 6009 м по южной стороне лесополосы в 1,5 м от крайнего ряда деревьев через точки 26—60 до точки 61;

4) от точки 61 в северном направлении на расстояние 1730 м по восточной стороне лесополосы в 1,5 м от крайнего ряда деревьев через точки 62—69 до точки 70;

5) от точки 70 в северо-восточном направлении на расстояние 3200 м по правой стороне балки без названия до узловой точки 108\*(В-7);

6) от узловой точки 108\*(В-7), расположенной на стыке границ Среднечубуркского сельского поселения Куцевского муниципального района Краснодарского края, Шкуринского сельского поселения Куцевского муниципального района Краснодарского края и Краснополянского сельского поселения Куцевского муниципального района Краснодарского края и находящейся на расстоянии 88 м южнее села Таврическое Среднечубуркского сельского поселения Куцевского муниципального района Краснодарского края, в восточном направлении на расстояние 3210 м по середине балки без названия до узловой точки 219\*(В-6);

7) от узловой точки 219\*(В-6), расположенной на стыке границ Среднечубуркского сельского поселения Куцевского муниципального района Краснодарского края, Шкуринского сельского поселения Куцевского муниципального района Краснодарского края и Куцевского сельского поселения Куцевского муниципального района Краснодарского края и находящейся на расстоянии 3154 м юго-восточнее села Таврическое Среднечубуркского сельского поселения Куцевского муниципального района Краснодарского края, в южном направлении на расстояние 2990 м по восточной стороне полосы отвода полевой дороги до точки 224;

8) от точки 224 в юго-восточном направлении на расстояние 1140 м по середине балки Лопатина через точки 225—268 до точки 269;

9) от точки 269 в южном направлении на расстояние 3220 м по восточной стороне лесополосы в 1,5 м от крайнего ряда деревьев через точки 270—284 до точки 285;

10) от точки 285 в юго-восточном направлении на расстояние 3080 м по правому берегу реки Ея до точки 306;

11) от точки 306 в южном направлении на расстояние 870 м, пересекая реку Ея, по восточной стороне лесополосы в 1,5 м от крайнего ряда деревьев через точку 307 до точки 308;

12) от точки 308 в северо-западном направлении на расстояние 2570 м по северной стороне полосы отвода автомобильной дороги ст-ца Староминская — ст-ца Куцевская через точки 309—315 до точки 316;

13) от точки 316 в южном направлении на расстояние 7001 м по восточной стороне лесополосы в 1,5 м от крайнего ряда деревьев, пересекая полосу отвода автомобильной дороги Староминская — ст-ца Куцевская (9 км + 919 м), через точки 317—336 до узловой точки 338\*(В-10);

14) от узловой точки 338\*(В-10), расположенной на стыке границ Куцевского сельского поселения Куцевского муниципального района Краснодарского края, Шкуринского сельского поселения Куцевского муниципального района Краснодарского края и Первомайского сельского поселения Куцевского муниципального района Краснодарского края и находящейся на расстоянии 7400 м северо-восточнее поселка Комсомольский Первомайского сельского поселения Куцевского муниципального района Краснодарского края, в южном направлении на расстояние 377 м по восточной стороне лесополосы в 1,5 м от крайнего ряда деревьев до точки 342;

15) от точки 342 в западном направлении на расстояние 12930 м по северной стороне лесополосы в 1,5 м от крайнего ряда деревьев через точки 343—382 до узловой точки 383\*(22-В);

16) от узловой точки 383\*(22-В), расположенной на стыке границ Первомайского сельского поселения Куцевского муниципального района Краснодар-

ского края, Шкуринского сельского поселения Кушевского муниципального района Краснодарского края и муниципального образования Староминский муниципальный район Краснодарского края и находящейся на расстоянии 3445 м северо-западнее поселка Комсомольский Первомайского сельского поселения Кушевского муниципального района Краснодарского края, в западном направлении на расстояние 1080 м по северной стороне полосы отвода грунтовой дороги до точки 387;

17) от точки 387 в северном направлении на расстояние 6174 м по восточной стороне лесополосы в 1,5 м от крайнего ряда деревьев, далее в том же направлении на расстояние 26 м, пересекая полосу отвода автомобильной дороги ст-ца Староминская — ст-ца Кушевская (12 км + 25 м), далее в том же направлении на расстояние 5046 м по восточной стороне лесополосы в 1,5 м от крайнего ряда деревьев через точки 388—402 до точки 403;

18) от точки 403 в западном направлении на расстояние 3150 м по середине реки Ея до точки 423;

19) от точки 423 в северном направлении на расстояние 4680 м по восточной стороне лесополосы в 1,5 м от крайнего ряда деревьев через точки 424—435 до узловой точки 1\*(45-В).

---

\* Узловые точки границы Шкуринского сельского поселения Кушевского муниципального района Краснодарского края."