



ЗАКОН

КРАСНОДАРСКОГО КРАЯ

О внесении изменений в Закон Краснодарского края "Об установлении границ муниципального образования Северский район, наделении его статусом муниципального района, образовании в его составе муниципальных образований — городских и сельских поселений — и установлении их границ"

Принят Законодательным Собранием Краснодарского края
31 января 2025 года

Статья 1

Внести в Закон Краснодарского края от 1 апреля 2004 года № 677-КЗ "Об установлении границ муниципального образования Северский район, наделении его статусом муниципального района, образовании в его составе муниципальных образований — городских и сельских поселений — и установлении их границ" (с изменениями от 29 декабря 2008 года № 1677-КЗ; 3 июня 2009 года № 1756-КЗ) следующие изменения:

- 1) в наименовании слова "Северский район" заменить словами "Северский муниципальный район Краснодарского края";
- 2) в статье 1 слова "Северский район" заменить словами "Северский муниципальный район Краснодарского края";
- 3) в статье 2 слова "Северский район" заменить словами "Северский муниципальный район Краснодарского края";

4) статью 3 изложить в следующей редакции:

"Статья 3. Образовать в составе муниципального образования Северский муниципальный район Краснодарского края муниципальные образования — городские и сельские поселения, установив их границы согласно картам-схемам и описаниям:

1) Афипское городское поселение Северского муниципального района Краснодарского края (далее — Афипское городское поселение) (приложения 3 и 4);

2) Ильское городское поселение Северского муниципального района Краснодарского края (далее — Ильское городское поселение) (приложения 5 и 6);

3) Черноморское городское поселение Северского муниципального района Краснодарского края (далее — Черноморское городское поселение) (приложения 7 и 8);

4) Азовское сельское поселение Северского муниципального района Краснодарского края (далее — Азовское сельское поселение) (приложения 9 и 10);

5) Григорьевское сельское поселение Северского муниципального района Краснодарского края (далее — Григорьевское сельское поселение) (приложения 11 и 12);

6) Калужское сельское поселение Северского муниципального района Краснодарского края (далее — Калужское сельское поселение) (приложения 13 и 14);

7) Львовское сельское поселение Северского муниципального района Краснодарского края (далее — Львовское сельское поселение) (приложения 15 и 16);

8) Михайловское сельское поселение Северского муниципального района Краснодарского края (далее — Михайловское сельское поселение) (приложения 17 и 18);

9) Новодмитриевское сельское поселение Северского муниципального района Краснодарского края (далее — Новодмитриевское сельское поселение) (приложения 19 и 20);

10) Северское сельское поселение Северского муниципального района Краснодарского края (далее — Северское сельское поселение) (приложения 21 и 22);

11) Смоленское сельское поселение Северского муниципального района Краснодарского края (далее — Смоленское сельское поселение) (приложения 23 и 24);

12) Шабановское сельское поселение Северского муниципального района Краснодарского края (далее — Шабановское сельское поселение) (приложения 25 и 26).";

5) в абзаце первом статьи 4 слова "Северский район" заменить словами "Северский муниципальный район Краснодарского края";

6) в абзаце первом статьи 4¹ слова "Северский район" заменить словами "Северский муниципальный район Краснодарского края";

7) приложение 1 изложить в редакции согласно приложению 1 к настоящему Закону;

8) приложение 2 изложить в редакции согласно приложению 2 к настоящему Закону;

9) приложение 3 изложить в редакции согласно приложению 3 к настоящему Закону;

10) приложение 4 изложить в редакции согласно приложению 4 к настоящему Закону;

11) приложение 5 изложить в редакции согласно приложению 5 к настоящему Закону;

12) приложение 6 изложить в редакции согласно приложению 6 к настоящему Закону;

13) приложение 7 изложить в редакции согласно приложению 7 к настоящему Закону;

14) приложение 8 изложить в редакции согласно приложению 8 к настоящему Закону;

15) приложение 9 изложить в редакции согласно приложению 9 к настоящему Закону;

16) приложение 10 изложить в редакции согласно приложению 10 к настоящему Закону;

17) приложение 11 изложить в редакции согласно приложению 11 к настоящему Закону;

18) приложение 12 изложить в редакции согласно приложению 12 к настоящему Закону;

19) приложение 13 изложить в редакции согласно приложению 13 к настоящему Закону;

20) приложение 14 изложить в редакции согласно приложению 14 к настоящему Закону;

21) приложение 15 изложить в редакции согласно приложению 15 к настоящему Закону;

22) приложение 16 изложить в редакции согласно приложению 16 к настоящему Закону;

23) приложение 17 изложить в редакции согласно приложению 17 к настоящему Закону;

24) приложение 18 изложить в редакции согласно приложению 18 к настоящему Закону;

25) приложение 19 изложить в редакции согласно приложению 19 к настоящему Закону;

26) приложение 20 изложить в редакции согласно приложению 20 к настоящему Закону;

27) приложение 21 изложить в редакции согласно приложению 21 к настоящему Закону;

28) приложение 22 изложить в редакции согласно приложению 22 к настоящему Закону;

29) приложение 23 изложить в редакции согласно приложению 23 к настоящему Закону;

30) приложение 24 изложить в редакции согласно приложению 24 к настоящему Закону;

31) приложение 25 изложить в редакции согласно приложению 25 к настоящему Закону;

32) приложение 26 изложить в редакции согласно приложению 26 к настоящему Закону.

Статья 2

Настоящий Закон вступает в силу по истечении десяти дней после дня его официального опубликования.



Губернатор
Краснодарского края

В.И. Кондратьев

г. Краснодар
13 февраля 2025 г.
№ 5303-КЗ

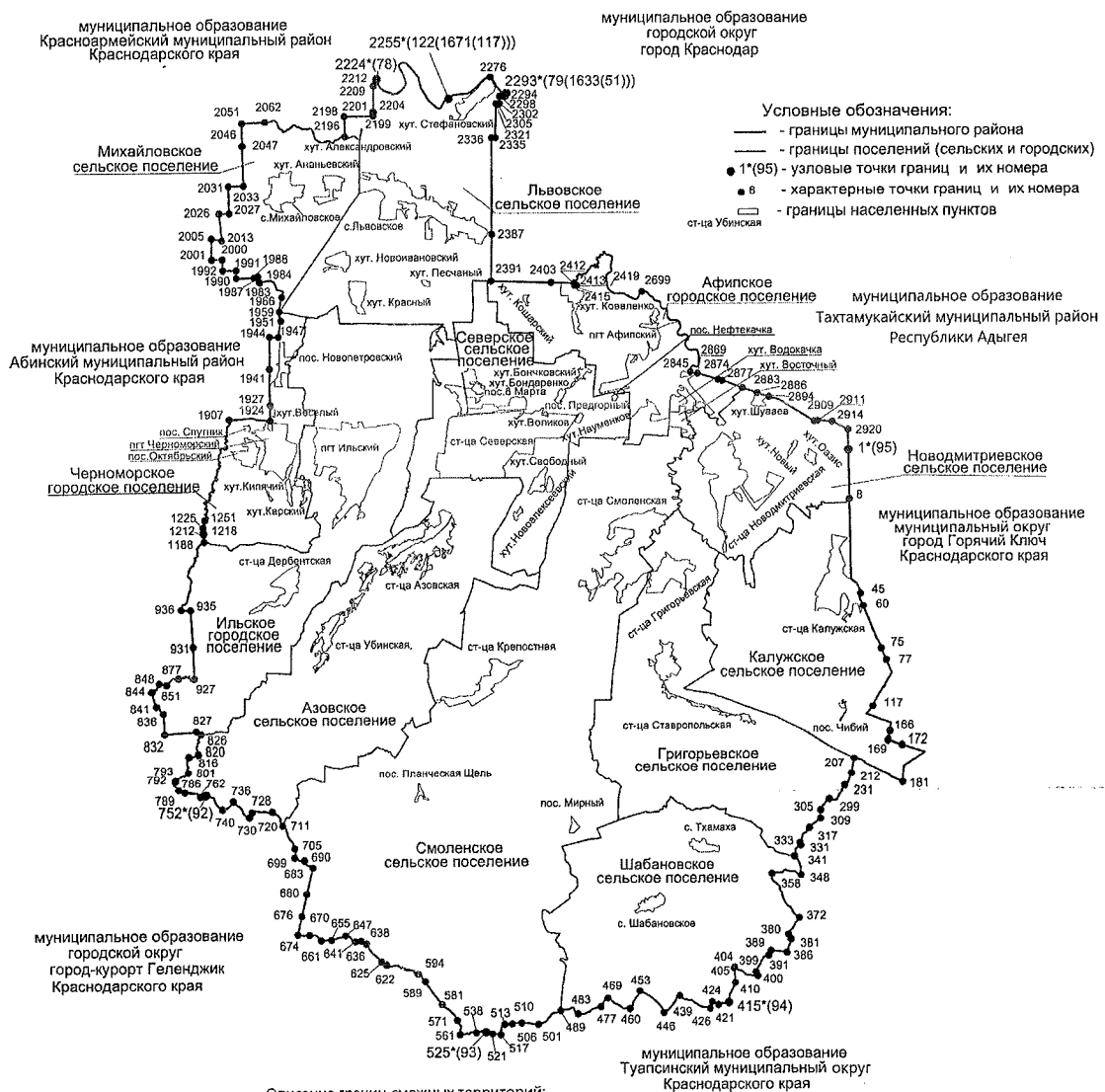
Приложение 1

к Закону Краснодарского края "О внесении изменений в Закон Краснодарского края "Об установлении границ муниципального образования Северский район, наделении его статусом муниципального района, образовании в его составе муниципальных образований — городских и сельских поселений — и установлении их границ"

"Приложение 1

к Закону Краснодарского края "Об установлении границ муниципального образования Северский муниципальный район Краснодарского края, наделении его статусом муниципального района, образовании в его составе муниципальных образований — городских и сельских поселений — и установлении их границ"

КАРТА-СХЕМА границ муниципального образования Северский муниципальный район Краснодарского края



Приложение 2
к Закону Краснодарского края
"О внесении изменений в Закон Краснодарского края "Об установлении границ муниципального образования Северский район, наделении его статусом муниципального района, образовании в его составе муниципальных образований — городских и сельских поселений — и установлении их границ"

"Приложение 2
к Закону Краснодарского края
"Об установлении границ муниципального образования Северский муниципальный район Краснодарского края, наделении его статусом муниципального района, образовании в его составе муниципальных образований — городских и сельских поселений — и установлении их границ"

**Описание
границ муниципального образования
Северский муниципальный район Краснодарского края**

1. Граница муниципального образования Северский муниципальный район Краснодарского края по смежеству с муниципальным образованием муниципальный округ город Горячий Ключ Краснодарского края проходит:

1) от узловой точки 1*(95), расположенной на стыке границ муниципального образования Северский муниципальный район Краснодарского края, муниципального образования муниципальный округ город Горячий Ключ Краснодарского края и муниципального образования Тахтамукайский муниципальный район Республики Адыгея и находящейся на расстоянии 2780 м северо-восточнее хут. Оазис, в южном направлении на расстояние 3353 м по восточной стороне полосы отвода полевой дороги через точки 2—7 до точки 8;

2) от точки 8 в южном направлении на расстояние 6708 м по западной стороне полосы отвода полевой дороги через точки 9—44 до точки 45;

- 3) от точки 45 в юго-восточном направлении на расстояние 932 м по западной стороне полосы отвода полевой дороги через точки 46—59 до точки 60;
- 4) от точки 60 в юго-восточном направлении на расстояние 3063 м по восточной границе земель лесного фонда через точки 61—74 до точки 75;
- 5) от точки 75 в юго-восточном направлении на расстояние 865 м по восточной границе земель лесного фонда через точку 76 до точки 77;
- 6) от точки 77 в юго-западном направлении на расстояние 3722 м по восточной границе земель лесного фонда через точки 78—116 до точки 117;
- 7) от точки 117 в юго-восточном направлении на расстояние 3043 м по северной границе земель лесного фонда через точки 118—165 до точки 166;
- 8) от точки 166 в юго-западном направлении на расстояние 522 м по восточной границе земель лесного фонда через точки 167 и 168 до точки 169;
- 9) от точки 169 в юго-восточном направлении на расстояние 1002 м по северной границе земель лесного фонда через точки 170 и 171 до точки 172;
- 10) от точки 172 ломаной линией в юго-восточном направлении на расстояние 4541 м по северо-восточной границе земель лесного фонда через точки 173—180 до точки 181;
- 11) от точки 181 в северо-западном направлении на расстояние 3756 м по восточной границе земель лесного фонда через точки 182—206 до точки 207;
- 12) от точки 207 в юго-западном направлении на расстояние 1154 м по восточной границе земель лесного фонда через точки 208—211 до точки 212;
- 13) от точки 212 в юго-западном направлении на расстояние 1021 м по восточной границе земель лесного фонда через точки 213—230 до точки 231;
- 14) от точки 231 в юго-западном направлении на расстояние 1638 м по середине ручья через точки 232—298 до точки 299;
- 15) от точки 299 в юго-западном направлении на расстояние 939 м по восточной границе земель лесного фонда через точки 300—304 до точки 305;
- 16) от точки 305 в южном направлении на расстояние 577 м по восточной границе земель лесного фонда через точки 306—308 до точки 309;

- 17) от точки 309 в юго-западном направлении на расстояние 1009 м по восточной границе земель лесного фонда через точки 310—316 до точки 317;
- 18) от точки 317 в юго-западном направлении на расстояние 1244 м по восточной границе земель лесного фонда через точки 318—330 до точки 331;
- 19) от точки 331 в юго-восточном направлении на расстояние 186 м по восточной границе земель лесного фонда через точку 332 до точки 333;
- 20) от точки 333 в юго-западном направлении на расстояние 938 м по восточной границе земель лесного фонда через точки 334—340 до точки 341;
- 21) от точки 341 в юго-восточном направлении на расстояние 1430 м по западной границе земель лесного фонда через точки 342—347 до точки 348;
- 22) от точки 348 в юго-западном направлении на расстояние 2142 м по северной границе земель лесного фонда через точки 349—357 до точки 358;
- 23) от точки 358 в юго-восточном направлении на расстояние 540 м по восточной границе земель лесного фонда, далее в том же направлении на расстояние 1986 м по восточной границе земель лесного фонда, затем в юго-восточном направлении на расстояние 1233 м по восточной границе земель лесного фонда через точки 359—371 до точки 372;
- 24) от точки 372 в юго-западном направлении на расстояние 1380 м по восточной границе земель лесного фонда через точки 373—379 до точки 380;
- 25) от точки 380 в юго-восточном направлении на расстояние 359 м по восточной границе земель лесного фонда до точки 381;
- 26) от точки 381 в юго-западном направлении на расстояние 939 м по западной границе земель лесного фонда через точки 382—385 до точки 386;
- 27) от точки 386 в северо-западном направлении на расстояние 1075 м по северной границе земель лесного фонда через точки 387 и 388 до точки 389;
- 28) от точки 389 в юго-западном направлении на расстояние 372 м по восточной границе земель лесного фонда через точку 390 до точки 391;
- 29) от точки 391 в юго-западном направлении на расстояние 1519 м по восточной границе земель лесного фонда через точки 392—398 до точки 399;

30) от точки 399 в юго-восточном направлении на расстояние 305 м по восточной границе земель лесного фонда до точки 400;

31) от точки 400 в северо-западном направлении на расстояние 1787 м по южной границе земель лесного фонда через точки 401—403 до точки 404;

32) от точки 404 в юго-западном направлении на расстояние 78 м по восточной границе земель лесного фонда до точки 405;

33) от точки 405 ломаной линией в юго-восточном направлении на расстояние 1029 м по восточной границе земель лесного фонда через точки 406—409 до точки 410;

34) от точки 410 в юго-западном направлении на расстояние 1482 м по восточной границе земель лесного фонда через точки 411—414 до узловой точки 415*(94).

2. Граница муниципального образования Северский муниципальный район Краснодарского края по смежеству с муниципальным образованием Туапсинский муниципальный округ Краснодарского края проходит:

1) от узловой точки 415*(94), расположенной на стыке границ муниципального образования Северский муниципальный район Краснодарского края, муниципального образования Туапсинский муниципальный округ Краснодарского края и муниципального образования муниципальный округ город Горячий Ключ Краснодарского края и находящейся на расстоянии 8200 м юго-восточнее с. Шабановское, в юго-западном направлении на расстояние 813 м по северной границе земель лесного фонда через точки 416—420 до точки 421;

2) от точки 421 в северо-западном направлении на расстояние 487 м по северной границе земель лесного фонда через точки 422 и 423 до точки 424;

3) от точки 424 в юго-западном направлении на расстояние 469 м по западной границе земель лесного фонда через точку 425 до точки 426;

4) от точки 426 в северо-западном направлении на расстояние 2380 м по южной границе земель лесного фонда через точки 427—438 до точки 439;

5) от точки 439 в юго-западном направлении на расстояние 1639 м по южной границе земель лесного фонда через точки 440—445 до точки 446;

- 6) от точки 446 в северо-западном направлении на расстояние 2273 м по южной границе земель лесного фонда через точки 447—452 до точки 453;
- 7) от точки 453 в юго-западном направлении на расстояние 1439 м по восточной границе земель лесного фонда через точки 454—459 до точки 460;
- 8) от точки 460 в северо-западном направлении на расстояние 1743 м по южной границе земель лесного фонда через точки 461—468 до точки 469;
- 9) от точки 469 в юго-западном направлении на расстояние 766 м по восточной границе земель лесного фонда через точки 470—476 до точки 477;
- 10) от точки 477 в юго-западном направлении на расстояние 1700 м по южной границе земель лесного фонда через точки 478—482 до точки 483;
- 11) от точки 483 в северо-западном направлении на расстояние 1457 м по южной границе земель лесного фонда через точки 484—488 до точки 489;
- 12) от точки 489 в юго-западном направлении на расстояние 1839 м по южной границе земель лесного фонда через точки 490—500 до точки 501;
- 13) от точки 501 в северо-западном направлении на расстояние 1259 м по южной границе земель лесного фонда через точки 502—505 до точки 506;
- 14) от точки 506 в юго-западном направлении на расстояние 531 м по южной границе земель лесного фонда через точки 507—509 до точки 510;
- 15) от точки 510 ломаной линией в юго-западном направлении на расстояние 507 м по юго-восточной границе земель лесного фонда через точки 511 и 512 до точки 513;
- 16) от точки 513 в юго-западном направлении на расстояние 851 м по восточной границе земель лесного фонда через точки 514—516 до точки 517;
- 17) от точки 517 ломаной линией в северо-западном направлении на расстояние 577 м по южной границе земель лесного фонда через точки 518—520 до точки 521;
- 18) от точки 521 в северо-западном направлении на расстояние 464 м по южной границе земель лесного фонда через точки 522—524 до узловой точки 525*(93).

3. Граница муниципального образования Северский муниципальный район Краснодарского края по смежеству с муниципальным образованием городской округ город-курорт Геленджик Краснодарского края проходит:

1) от узловой точки 525*(93), расположенной на стыке границ Смоленского сельского поселения Северского муниципального района Краснодарского края, муниципального образования Туапсинский муниципальный округ Краснодарского края и муниципального образования городской округ город-курорт Геленджик Краснодарского края и находящейся на расстоянии 14750 м юго-западнее пос. Мирный, ломаной линией в юго-западном направлении на расстояние 720 м по южной границе земель лесного фонда через точки 526—537 до точки 538;

2) от точки 538 в северо-западном направлении на расстояние 155 м по южной границе земель лесного фонда через точки 539—541 до точки 542;

3) от точки 542 в юго-западном направлении на расстояние 1037 м по южной границе земель лесного фонда через точки 543—560 до точки 561;

4) от точки 561 ломаной линией в северо-западном направлении на расстояние 1098 м по западной границе земель лесного фонда через точки 562—570 до точки 571;

5) от точки 571 ломаной линией в северо-западном направлении на расстояние 1525 м по западной границе земель лесного фонда через точки 572—580 до точки 581;

6) от точки 581 ломаной линией в северо-западном направлении на расстояние 2005 м по западной границе земель лесного фонда через точки 582—588 до точки 589;

7) от точки 589 в северо-западном направлении на расстояние 737 м по южной границе земель лесного фонда через точки 590—593 до точки 594;

8) от точки 594 ломаной линией в северо-западном направлении на расстояние 2486 м по южной границе земель лесного фонда через точки 595—621 до точки 622;

9) от точки 622 в северо-западном направлении на расстояние 386 м по южной границе земель лесного фонда через точки 623 и 624 до точки 625;

10) от точки 625 в северо-западном направлении на расстояние 1615 м по южной границе земель лесного фонда через точки 626—635 до точки 636;

11) от точки 636 в северо-западном направлении на расстояние 410 м по южной границе земель лесного фонда через точку 637 до точки 638;

12) от точки 638 в северо-западном направлении на расстояние 424 м по южной границе земель лесного фонда через точки 639 и 640 до точки 641;

13) от точки 641 в северо-западном направлении на расстояние 872 м по южной границе земель лесного фонда через точки 642—646 до точки 647;

14) от точки 647 в юго-западном направлении на расстояние 1057 м по южной границе земель лесного фонда через точки 648—654 до точки 655;

15) от точки 655 в юго-западном направлении на расстояние 696 м по юго-восточной границе земель лесного фонда через точки 656—660 до точки 661;

16) от точки 661 в северо-западном направлении на расстояние 980 м по южной границе земель лесного фонда через точки 662—669 до точки 670;

17) от точки 670 в северо-западном направлении на расстояние 809 м по юго-западной границе земель лесного фонда через точки 671—673 до точки 674;

18) от точки 674 в северо-восточном направлении на расстояние 1296 м по западной границе земель лесного фонда через точку 675 до точки 676;

19) от точки 676 в северо-восточном направлении на расстояние 1516 м по западной границе земель лесного фонда через точки 677—679 до точки 680;

20) от точки 680 в северо-восточном направлении на расстояние 1884 м по западной границе земель лесного фонда через точки 681 и 682 до точки 683;

21) от точки 683 в северо-западном направлении на расстояние 815 м по западной границе земель лесного фонда через точки 684—689 до точки 690;

22) от точки 690 в северо-западном направлении на расстояние 728 м по западной границе земель лесного фонда через точки 691—698 до точки 699;

23) от точки 699 в северо-восточном направлении на расстояние 659 м по западной границе земель лесного фонда через точки 700—704 до точки 705;

24) от точки 705 в северо-западном направлении на расстояние 1816 м по западной границе земель лесного фонда через точки 706—710 до точки 711;

25) от точки 711 в северо-западном направлении на расстояние 1282 м по восточной стороне полосы отвода горной дороги через точки 712—719 до точки 720;

26) от точки 720 в юго-западном направлении на расстояние 1417 м по северной стороне полосы отвода горной дороги через точки 721—727 до точки 728;

27) от точки 728 в юго-западном направлении на расстояние 379 м по северной стороне полосы отвода горной дороги через точку 729 до точки 730;

28) от точки 730 в северо-западном направлении на расстояние 1561 м по восточной стороне полосы отвода горной дороги через точки 731—735 до точки 736 (гора Пшада);

29) от точки 736 в юго-западном направлении на расстояние 960 м по западной стороне полосы отвода горной дороги через точки 737—739 до точки 740;

30) от точки 740 в северо-западном направлении на расстояние 1827 м по восточной стороне полосы отвода горной дороги через точки 741—751 до узловой точки 752*(92).

4. Граница муниципального образования Северский муниципальный район Краснодарского края по смежеству с муниципальным образованием Абинский муниципальный район Краснодарского края проходит:

1) от узловой точки 752*(92), расположенной на стыке границ муниципального образования Северский муниципальный район Краснодарского края, муниципального образования городской округ город-курорт Геленджик Краснодарского края и муниципального образования Абинский муниципальный район Краснодарского края и находящейся на расстоянии 1800 м северо-западнее горы Папай, в юго-западном направлении на расстояние 443 м по северной стороне полосы отвода горной дороги через точки 753—761 до точки 762;

2) от точки 762 в северо-западном направлении на расстояние 1382 м по северной стороне полосы отвода горной дороги через точки 763—785 до точки 786;

3) от точки 786 в северо-западном направлении на расстояние 455 м по северо-восточной стороне полосы отвода горной дороги через точки 787 и 788 до точки 789;

4) от точки 789 в северо-западном направлении на расстояние 736 м по западной границе земель лесного фонда через точки 790 и 791 до точки 792;

5) от точки 792 в северном направлении на расстояние 151 м по западной стороне полосы отвода горной дороги до точки 793;

6) от точки 793 в северо-восточном направлении на расстояние 1050 м по западной границе земель лесного фонда через точки 794—800 до точки 801;

7) от точки 801 в северо-восточном направлении на расстояние 1292 м по западной границе земель лесного фонда через точки 802—815 до точки 816;

8) от точки 816 в северо-восточном направлении на расстояние 689 м по западной границе земель лесного фонда через точки 817—819 до точки 820;

9) от точки 820 в северо-восточном направлении на расстояние 1393 м по западной границе земель лесного фонда через точки 821—825 до точки 826;

10) от точки 826 в северо-западном направлении на расстояние 364 м по западной границе земель лесного фонда до точки 827;

11) от точки 827 в западном направлении на расстояние 2169 м по южной границе земель лесного фонда через точки 828—831 до точки 832;

12) от точки 832 в северном направлении на расстояние 1467 м по западной границе земель лесного фонда через точки 833—835 до точки 836;

13) от точки 836 в северо-западном направлении на расстояние 711 м по западной границе земель лесного фонда через точки 837—840 до точки 841;

14) от точки 841 в северо-западном направлении на расстояние 1091 м по западной границе земель лесного фонда через точки 842 и 843 до точки 844;

15) от точки 844 в северо-восточном направлении на расстояние 830 м по северной границе земель лесного фонда через точки 845—847 до точки 848;

16) от точки 848 в юго-восточном направлении на расстояние 509 м по северной границе земель лесного фонда через точки 849 и 850 до точки 851;

17) от точки 851 в северо-восточном направлении на расстояние 1019 м по середине реки через точки 852—876 до точки 877;

18) от точки 877 ломаной линией в юго-восточном направлении на расстояние 1715 м по северной границе земель лесного фонда через точки 878—926 до точки 927;

19) от точки 927 в северном направлении на расстояние 2147 м по западной границе земель лесного фонда через точки 928—930 до точки 931;

20) от точки 931 в северном направлении на расстояние 2465 м по западной границе земель лесного фонда через точки 932—934 до точки 935;

21) от точки 935 в западном направлении на расстояние 658 м по южной границе земель лесного фонда до точки 936;

22) от точки 936 в северо-восточном направлении на расстояние 5908 м по середине реки Большая Зыбза через точки 937—1187 до точки 1188;

23) от точки 1188 в северном направлении на расстояние 549 м по середине реки Большая Зыбза через точки 1189—1211 до точки 1212;

24) от точки 1212 в северо-восточном направлении на расстояние 597 м по южной стороне полосы отвода полевой дороги через точки 1213—1217 до точки 1218;

25) от точки 1218 в северо-восточном направлении на расстояние 320 м по восточной стороне полосы отвода грунтовой дороги направления ст-ца Холмская — пгт Ильский через точки 1219—1224 до точки 1225;

26) от точки 1225 ломаной линией в северо-восточном направлении на расстояние 889 м по восточной стороне полосы отвода полевой дороги через точки 1226—1250 до точки 1251;

27) от точки 1251 ломаной линией в северо-восточном направлении на расстояние 10597 м по середине реки Большая Зыбза через точки 1252—1906 до точки 1907;

28) от точки 1907 в юго-восточном направлении на расстояние 2832 м по северной стороне полосы отвода Северо-Кавказской железной дороги — филиала ОАО "РЖД" направления г. Краснодар — г. Новороссийск через точки 1908—1923 до точки 1924;

29) от точки 1924 в северном направлении на расстояние 1123 м по западной стороне полосы отвода грунтовой дороги через точки 1925—1926 до точки 1927;

30) от точки 1927 в северном направлении на расстояние 2488 м по западной стороне полосы отвода грунтовой дороги через точки 1928—1940 до точки 1941;

31) от точки 1941 в северном направлении на расстояние 2167 м по западной стороне полосы отвода грунтовой дороги через точки 1942—1943 до точки 1944;

32) от точки 1944 в восточном направлении на расстояние 598 м по южной стороне полосы отвода грунтовой дороги через точки 1945—1946 до точки 1947;

33) от точки 1947 в северо-восточном направлении на расстояние 1102 м по восточной стороне полосы отвода грунтовой дороги через точки 1948—1950 до точки 1951;

34) от точки 1951 в северо-западном направлении на расстояние 662 м по восточной стороне полосы отвода грунтовой дороги через точки 1952—1958 до точки 1959;

35) от точки 1959 в северо-восточном направлении на расстояние 1070 м по западной стороне полосы отвода полевой дороги через точки 1960—1965 до точки 1966;

36) от точки 1966 в северо-западном направлении на расстояние 2440 м по юго-западному берегу Крюковского водохранилища через точки 1967—1982 до точки 1983;

37) от точки 1983 в северо-западном направлении на расстояние 50 м по западному берегу осушительного канала до точки 1984;

38) от точки 1984 в северо-западном направлении на расстояние 380 м по восточной стороне болота через точки 1985—1986 до точки 1987;

39) от точки 1987 в юго-западном направлении на расстояние 290 м по северному берегу дренажного канала до точки 1988;

- 40) от точки 1988 в западном направлении на расстояние 1180 м по северному берегу осушительного канала через точку 1989 до точки 1990;
- 41) от точки 1990 в северном направлении на расстояние 510 м по восточному берегу осушительного канала до точки 1991;
- 42) от точки 1991 в западном направлении на расстояние 920 м по северному берегу осушительного канала до точки 1992;
- 43) от точки 1992 в северном направлении на расстояние 750 м по западной стороне полосы отвода автомобильной дороги Подъезд к х. Воробьев через точки 1993—1999 до точки 2000;
- 44) от точки 2000 в западном направлении на расстояние 730 м по северному берегу осушительного канала до точки 2001;
- 45) от точки 2001 в северном направлении на расстояние 1460 м по восточному берегу осушительного канала через точки 2002—2004 до точки 2005;
- 46) от точки 2005 в юго-восточном направлении на расстояние 710 м по южному берегу сбросного канала через точки 2006—2012 до точки 2013;
- 47) от точки 2013 в северо-западном направлении на расстояние 1770 м, пересекая оросительную систему, по западной стороне полосы отвода грунтовой дороги через точки 2014—2025 до точки 2026;
- 48) от точки 2026 в восточном направлении на расстояние 690 м по северному берегу дренажного канала до точки 2027;
- 49) от точки 2027 в северном направлении на расстояние 1910 м по восточному берегу сбросного канала через точки 2028—2030 до точки 2031;
- 50) от точки 2031 в восточном направлении на расстояние 1030 м по южной стороне полосы отвода грунтовой дороги через точку 2032 до точки 2033;
- 51) от точки 2033 в северном направлении на расстояние 2690 м по западному берегу сбросного канала через точки 2034—2045 до точки 2046;
- 52) от точки 2046 в северо-восточном направлении на расстояние 24 м по западному берегу сбросного канала до точки 2047;
- 53) от точки 2047 в северном направлении на расстояние 1570 м по западному берегу сбросного канала через точки 2048—2050 до точки 2051;

54) от точки 2051 в северо-восточном направлении на расстояние 1577 м по северному берегу сбросного канала через точки 2052—2061 до точки 2062;

55) от точки 2062 ломаной линией в северо-восточном направлении на расстояние 7081 м по северному берегу реки Аушедз через точки 2063—2195 до точки 2196;

56) от точки 2196 в северном направлении на расстояние 1410 м по восточному берегу сбросного канала через точку 2197 до точки 2198;

57) от точки 2198 в восточном направлении на расстояние 1990 м по южному берегу осушительного канала до точки 2199;

58) от точки 2199 в северном направлении на расстояние 268 м по западному берегу сбросного канала через точку 2200 до точки 2201;

59) от точки 2201 в восточном направлении на расстояние 45 м по южной стороне болота через точки 2202—2203 до точки 2204;

60) от точки 2204 в северном направлении на расстояние 1765 м по западному берегу осушительного канала через точки 2205—2208 до точки 2209;

61) от точки 2209 в северо-восточном направлении на расстояние 250 м по северному берегу сбросного канала через точки 2210—2211 до точки 2212;

62) от точки 2212 ломаной линией в северо-восточном направлении на расстояние 370 м по восточному берегу озера через точки 2213—2223 до узловой точки 2224*(78).

5. Граница муниципального образования Северский муниципальный район Краснодарского края по смежеству с муниципальным образованием Красноармейский муниципальный район Краснодарского края проходит от узловой точки 2224*(78), расположенной на стыке границ муниципальных образований Красноармейский муниципальный район Краснодарского края, Абинский муниципальный район Краснодарского края и Северский муниципальный район Краснодарского края и находящейся на расстоянии 120 м западнее берега озера, в восточном направлении на расстояние 9730 м по середине реки Кубань до острова, огибая остров с южной стороны, до узловой точки 2255*(122(1671(117))).

6. Граница муниципального образования Северский муниципальный район Краснодарского края по смежеству с муниципальным образованием городской округ город Краснодар проходит:

1) от узловой точки 2255*(122(1671(117))), расположенной на стыке границ муниципального образования Красноармейский муниципальный район Краснодарского края, муниципального образования Северский муниципальный район Краснодарского края и муниципального образования городской округ город Краснодар и находящейся на расстоянии 1200 м западнее хут. Стефановский, в северо-восточном направлении на расстояние 3300 м по фарватеру реки Кубань через точки 2256—2275 до точки 2276;

2) от точки 2276 в юго-восточном направлении на расстояние 1646 м по фарватеру реки Кубань через точки 2277—2292 до узловой точки 2293*(79(1633(51))).

7. Граница муниципального образования Северский муниципальный район Краснодарского края по смежеству с муниципальным образованием Тахтамукайский муниципальный район Республики Адыгея проходит:

1) от узловой точки 2293*(79(1633(51))), расположенной на стыке границ муниципального образования Северский муниципальный район Краснодарского края, муниципального образования городской округ город Краснодар и муниципального образования Тахтамукайский муниципальный район Республики Адыгея и находящейся на расстоянии 580 м юго-западнее границы хут. Стефановский, в юго-западном направлении на расстояние 234 м по середине реки Кубань до точки 2294;

2) от точки 2294 в западном направлении на расстояние 370 м по южному берегу оросительного канала через точки 2295—2297 до точки 2298;

3) от точки 2298 в южном направлении на расстояние 463 м по восточному берегу оросительного канала через точки 2299—2301 до точки 2302;

4) от точки 2302 в юго-западном направлении на расстояние 110 м по восточной стороне полосы отвода полевой дороги через точки 2303—2304 до точки 2305;

- 5) от точки 2305 в северо-западном направлении на расстояние 164 м по западному берегу оросительного канала через точки 2306—2320 до точки 2321;
- 6) от точки 2321 в южном направлении на расстояние 2355 м по западному берегу оросительного канала через точки 2322—2334 до точки 2335;
- 7) от точки 2335 в северо-западном направлении на расстояние 253 м по северному берегу оросительного канала до точки 2336;
- 8) от точки 2336 в южном направлении на расстояние 6560 м по западному берегу оросительного канала через точки 2337—2386 до точки 2387;
- 9) от точки 2387 в южном направлении на расстояние 3330 м по западной стороне лесополосы в 1,5 м от крайнего ряда деревьев через точки 2388—2390 до точки 2391;
- 10) от точки 2391 в юго-восточном направлении на расстояние 4010 м по северо-восточной стороне полосы отвода грунтовой дороги, пересекая сбросной канал, через точки 2392—2402 до точки 2403;
- 11) от точки 2403 в юго-восточном направлении на расстояние 1573 м по юго-западной стороне полосы отвода грунтовой дороги через точки 2404—2411 до точки 2412;
- 12) от точки 2412 в юго-восточном направлении на расстояние 71 м по юго-западной стороне полосы отвода грунтовой дороги до точки 2413;
- 13) от точки 2413 в южном направлении на расстояние 108 м по западной стороне полосы отвода грунтовой дороги через точку 2414 до точки 2415;
- 14) от точки 2415 в восточном направлении на расстояние 141 м по южной стороне полосы отвода грунтовой дороги через точки 2416—2418 до точки 2419;
- 15) от точки 2419 в северо-восточном направлении на расстояние 741 м по середине реки Убин, далее в юго-восточном направлении на расстояние 9996 м по середине реки Афипс через точки 2420—2698 до точки 2699;
- 16) от точки 2699 в юго-восточном направлении на расстояние 9171 м по середине реки Афипс через точки 2700—2844 до точки 2845;
- 17) от точки 2845 ломаной линией в юго-восточном направлении на расстояние 665 м по южной границе земель садоводческих некоммерческих товариществ через точки 2846—2868 до точки 2869;

18) от точки 2869 в юго-восточном направлении на расстояние 1514 м по юго-западной границе рисовой системы через точки 2870—2873 до точки 2874;

19) от точки 2874 в юго-восточном направлении на расстояние 308 м, пересекая оросительный канал, через точки 2875—2876 до точки 2877;

20) от точки 2877 в юго-восточном направлении на расстояние 1493 м по юго-западному берегу оросительного канала через точки 2878—2882 до точки 2883;

21) от точки 2883 в юго-восточном направлении на расстояние 1071 м по южной стороне лесополосы в 1,5 м от крайнего ряда деревьев через точки 2884—2885 до точки 2886;

22) от точки 2886 в юго-восточном направлении на расстояние 833 м по южной стороне лесополосы в 1,5 м от крайнего ряда деревьев через точки 2887—2893 до точки 2894;

23) от точки 2894 в юго-восточном направлении на расстояние 3520 м по южной стороне лесополосы в 1,5 м от крайнего ряда деревьев через точки 2895—2908 до точки 2909;

24) от точки 2909 в северо-восточном направлении на расстояние 275 м по южной стороне лесополосы в 1,5 м от крайнего ряда деревьев, пересекая реку Супс, через точку 2910 до точки 2911;

25) от точки 2911 в восточном направлении на расстояние 985 м по южной стороне лесополосы в 1,5 м от крайнего ряда деревьев через точки 2912—2913 до точки 2914;

26) от точки 2914 в юго-восточном направлении на расстояние 1196 м по южной стороне полосы отвода грунтовой дороги через точки 2915—2919 до точки 2920;

27) от точки 2920 в южном направлении на расстояние 1414 м по восточной стороне лесополосы в 1,5 м от крайнего ряда деревьев через точки 2921—2929 до узловой точки 1*(95).

* Узловые точки границ муниципального образования Северский муниципальный район Краснодарского края."

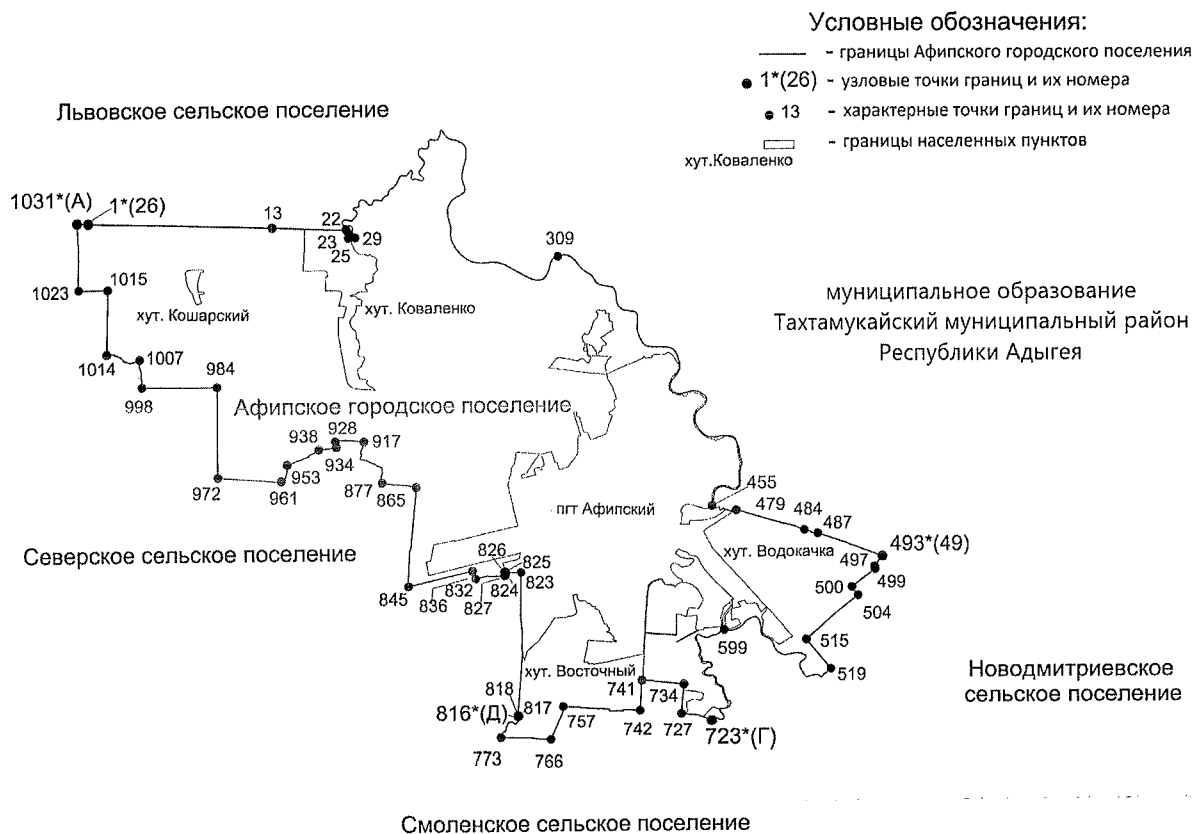
Приложение 3

к Закону Краснодарского края "О внесении изменений в Закон Краснодарского края "Об установлении границ муниципального образования Северский район, наделении его статусом муниципального района, образовании в его составе муниципальных образований — городских и сельских поселений — и установлении их границ"

"Приложение 3

к Закону Краснодарского края "Об установлении границ муниципального образования Северский муниципальный район Краснодарского края, наделении его статусом муниципального района, образовании в его составе муниципальных образований — городских и сельских поселений — и установлении их границ"

КАРТА-СХЕМА границ Афипского городского поселения Северского муниципального района Краснодарского края



Описание границ смежных территорий:

от точки 1*(26) до точки 493*(49) - земли муниципального образования Тахтамукайский муниципальный район Республики Адыгея
от точки 493*(49) до точки 723*(Г) - земли Новодмитриевского сельского поселения
от точки 723*(Г) до точки 816*(Д) - земли Смоленского сельского поселения
от точки 816*(Д) до точки 1031*(А) - земли Северского сельского поселения
от точки 1031*(А) до точки 1*(26) - земли Львовского сельского поселения

Приложение 4
к Закону Краснодарского края
"О внесении изменений в Закон Краснодарского края "Об установлении границ муниципального образования Северский район, наделении его статусом муниципального района, образовании в его составе муниципальных образований — городских и сельских поселений — и установлении их границ"

"Приложение 4
к Закону Краснодарского края
"Об установлении границ муниципального образования Северский муниципальный район Краснодарского края, наделении его статусом муниципального района, образовании в его составе муниципальных образований — городских и сельских поселений — и установлении их границ"

**Описание
границ Афипского городского поселения
Северского муниципального района Краснодарского края**

1. Граница Афипского городского поселения Северского муниципального района Краснодарского края по смежеству с муниципальным образованием Тахтамукайский муниципальный район Республики Адыгея проходит:

1) от узловой точки 1*(26), расположенной на стыке границ муниципального образования Тахтамукайский муниципальный район Республики Адыгея, Львовского сельского поселения Северского муниципального района Краснодарского края и Афипского городского поселения Северского муниципального района Краснодарского края и находящейся на расстоянии 2500 м юго-восточнее с. Львовское Львовского сельского поселения Северского муниципального района Краснодарского края, в юго-восточном направлении на расстояние 4010 м по северо-восточной стороне полосы отвода грунтовой дороги, пересекая сбросной канал, через точки 2—12 до точки 13;

2) от точки 13 в юго-восточном направлении на расстояние 1573 м по юго-западной стороне полосы отвода грунтовой дороги через точки 14—21 до точки 22;

3) от точки 22 в юго-восточном направлении на расстояние 71 м по юго-западной стороне лесополосы до точки 23;

4) от точки 23 в южном направлении на расстояние 108 м по западной стороне лесополосы через точку 24 до точки 25;

5) от точки 25 в восточном направлении на расстояние 141 м по южной стороне полосы отвода грунтовой дороги через точки 26—28 до точки 29;

6) от точки 29 в северо-восточном направлении на расстояние 741 м по середине реки Убин, далее в юго-восточном направлении на расстояние 9996 м по середине реки Афипс через точки 30—308 до точки 309;

7) от точки 309 в юго-восточном направлении на расстояние 9171 м по середине реки Афипс через точки 310—454 до точки 455;

8) от точки 455 ломаной линией в юго-восточном направлении на расстояние 665 м по южной границе земель садоводческих некоммерческих товариществ через точки 456—478 до точки 479;

9) от точки 479 в юго-восточном направлении на расстояние 1514 м по юго-западной границе рисовой системы через точки 480—483 до точки 484;

10) от точки 484 в юго-восточном направлении на расстояние 308 м, пересекая оросительный канал, через точки 485—486 до точки 487;

11) от точки 487 в юго-восточном направлении на расстояние 1493 м по юго-западному берегу оросительного канала через точки 488—492 до узловой точки 493*(49).

2. Граница Афипского городского поселения Северского муниципального района Краснодарского края по смежеству с Новодмитриевским сельским поселением Северского муниципального района Краснодарского края проходит:

1) от узловой точки 493*(49), расположенной на стыке границ Афипского городского поселения Северского муниципального района Краснодарского края,

Новодмитриевского сельского поселения Северского муниципального района Краснодарского края и муниципального образования Тахтамукайский муниципальный район Республики Адыгея и находящейся на расстоянии 1300 м северо-западнее хут. Шуваев Новодмитриевского сельского поселения Северского муниципального района Краснодарского края, 3500 м северо-восточнее ст-цы Новодмитриевская Новодмитриевского сельского поселения Северского муниципального района Краснодарского края, ломаной линией в юго-западном направлении на расстояние 278 м по западному берегу оросительного канала через точки 494—496 до точки 497;

2) от точки 497 в южном направлении на расстояние 68 м по западному берегу оросительного канала через точку 498 до точки 499;

3) от точки 499 в юго-западном направлении на расстояние 637 м по западному берегу оросительного канала до точки 500;

4) от точки 500 в юго-восточном направлении на расстояние 240 м по южному берегу оросительного канала через точки 501—503 до точки 504;

5) от точки 504 в юго-западном направлении на расстояние 1480 м по юго-восточному берегу оросительного канала через точки 505—514 до точки 515;

6) от точки 515 в юго-восточном направлении на расстояние 836 м по южному берегу оросительного канала через точки 516—518 до точки 519;

7) от точки 519 в юго-западном направлении на расстояние 301 м, пересекая полосу отвода автомобильной дороги пгт Афипский — ст-ца Новодмитриевская — г. Горячий Ключ (15 км + 20 м), по западному берегу оросительного канала через точки 520—524 до точки 525;

8) от точки 525 ломаной линией в северо-западном направлении на расстояние 3251 м по середине реки Шебш через точки 526—598 до точки 599;

9) от точки 599 ломаной линией в юго-западном направлении на расстояние 3531 м по середине реки Афипс через точки 600—722 до узловой точки 723*(Г).

3. Граница Афипского городского поселения Северского муниципального района Краснодарского края по смежеству со Смоленским сельским поселением Северского муниципального района Краснодарского края проходит:

1) от узловой точки 723*(Г), расположенной на стыке границ Афипского городского поселения Северского муниципального района Краснодарского края, Новодмитриевского сельского поселения Северского муниципального района Краснодарского края и Смоленского сельского поселения Северского муниципального района Краснодарского края и находящейся на расстоянии 250 м южнее хут. Восточный Афипского городского поселения Северского муниципального района Краснодарского края, 800 м северо-западнее ст-цы Новодмитриевская Новодмитриевского сельского поселения Северского муниципального района Краснодарского края, в северо-западном направлении на расстояние 675 м по восточному берегу сбросного канала через точки 724—726 до точки 727;

2) от точки 727 в северном направлении на расстояние 644 м по восточной стороне полосы отвода полевой дороги через точки 728—733 до точки 734;

3) от точки 734 в северо-западном направлении на расстояние 914 м по южной стороне полосы отвода полевой дороги через точки 735—740 до точки 741;

4) от точки 741 в южном направлении на расстояние 652 м по западной стороне полосы отвода автомобильной дороги пгт Афипский — ст-ца Смоленская до точки 742;

5) от точки 742 в северо-западном направлении на расстояние 1739 м по юго-западной стороне полосы отвода грунтовой дороги через точки 743—756 до точки 757;

6) от точки 757 в юго-западном направлении на расстояние 790 м по западной стороне полосы отвода грунтовой дороги через точки 758—765 до точки 766;

7) от точки 766 в западном направлении на расстояние 1110 м по южной стороне полосы отвода полевой дороги через точки 767—772 до точки 773;

8) от точки 773 в северо-восточном направлении на расстояние 799 м по южному берегу ручья без названия через точки 774—815 до узловой точки 816*(Д).

4. Граница Афипского городского поселения Северского муниципального района Краснодарского края по смежеству с Северским сельским поселением Северского муниципального района Краснодарского края проходит:

1) от узловой точки 816*(Д), расположенной на стыке границ Афипского городского поселения Северского муниципального района Краснодарского края, Смоленского сельского поселения Северского муниципального района Краснодарского края и Северского сельского поселения Северского муниципального района Краснодарского края, в северо-западном направлении на расстояние 10 м по западной стороне полосы отвода полевой дороги до точки 817;

2) от точки 817 в северо-западном направлении на расстояние 9 м по западной стороне полосы отвода полевой дороги до точки 818;

3) от точки 818 в северном направлении на расстояние 3113 м по западной стороне полосы отвода полевой дороги через точки 819—822 до точки 823;

4) от точки 823 в западном направлении на расстояние 340 м по южной стороне полосы отвода полевой дороги до точки 824;

5) от точки 824 в северо-западном направлении на расстояние 14 м по западной стороне полосы отвода полевой дороги до точки 825;

6) от точки 825 в юго-западном направлении на расстояние 27 м по южной стороне полосы отвода полевой дороги до точки 826;

7) от точки 826 в юго-восточном направлении на расстояние 88 м по западной стороне полосы отвода полевой дороги до точки 827;

8) от точки 827 в юго-западном направлении на расстояние 650 м по южной стороне полосы отвода полевой дороги через точки 828—831 до точки 832;

9) от точки 832 в северо-западном направлении на расстояние 202 м по восточной стороне полосы отвода полевой дороги через точки 833—835 до точки 836;

10) от точки 836 в юго-западном направлении на расстояние 1430 м по южной стороне полосы отвода автомобильной дороги А-146 Краснодар — Верхнебаканский через точки 837—844 до точки 845;

11) от точки 845 в северном направлении на расстояние 2166 м по восточной стороне лесополосы в 1,5 м от крайнего ряда деревьев, пересекая полосу отвода автомобильной дороги А-146 Краснодар — Верхнебаканский (35 км + 40 м), через точки 846—864 до точки 865;

12) от точки 865 в северо-западном направлении на расстояние 741 м по южной стороне полосы отвода полевой дороги через точки 866—876 до точки 877;

13) от точки 877 в северо-западном направлении на расстояние 1262 м по середине реки Убин через точки 878—916 до точки 917;

14) от точки 917 ломаной линией в западном направлении на расстояние 624 м по северной стороне полосы отвода грунтовой дороги через точки 918—927 до точки 928;

15) от точки 928 в юго-восточном направлении на расстояние 134 м по восточной стороне полосы отвода грунтовой дороги через точки 929—933 до точки 934;

16) от точки 934 в западном направлении на расстояние 385 м по северной стороне полосы отвода грунтовой дороги через точки 935—937 до точки 938;

17) от точки 938 в юго-западном направлении на расстояние 759 м по восточной стороне полосы отвода полевой дороги через точки 939—952 до точки 953;

18) от точки 953 в юго-западном направлении на расстояние 395 м по западной стороне полосы отвода полевой дороги через точки 954—960 до точки 961;

19) от точки 961 в северо-западном направлении на расстояние 1368 м по северной стороне полосы отвода полевой дороги через точки 962—971 до точки 972;

20) от точки 972 в северном направлении на расстояние 1988 м по восточной стороне лесополосы в 1,5 м от крайнего ряда деревьев через точки 973—983 до точки 984;

21) от точки 984 в западном направлении на расстояние 1663 м по северной стороне лесополосы в 1,5 м от крайнего ряда деревьев через точки 985—997 до точки 998;

22) от точки 998 в северо-западном направлении на расстояние 613 м по восточной стороне лесополосы в 1,5 м от крайнего ряда деревьев через точки 999—1006 до точки 1007;

23) от точки 1007 в северо-западном направлении на расстояние 782 м по восточному берегу осушительного канала через точки 1008—1013 до точки 1014;

24) от точки 1014 в северном направлении на расстояние 1385 м по восточной стороне лесополосы в 1,5 м от крайнего ряда деревьев до точки 1015;

25) от точки 1015 в юго-западном направлении на расстояние 632 м по северной стороне полосы отвода грунтовой дороги через точки 1016—1022 до точки 1023;

26) от точки 1023 в северном направлении на расстояние 1415 м по западному берегу дренажного канала через точки 1024—1030 до узловой точки 1031*(А).

5. Граница Афипского городского поселения Северского муниципального района Краснодарского края по смежеству с Львовским сельским поселением Северского муниципального района Краснодарского края проходит:

1) от узловой точки 1031*(А), расположенной на стыке границ Северского сельского поселения Северского муниципального района Краснодарского края, Афипского городского поселения Северского муниципального района Краснодарского края и муниципального образования Тахтамукайский муниципальный район Республики Адыгея и находящейся на расстоянии 4200 м севернее хут. Песчаный, 2500 м юго-восточнее хут. Кошарский Афипского городского поселения Северского муниципального района Краснодарского края, в юго-восточном направлении на расстояние 206 м по северному берегу дренажного канала через точки 1032—1033 до точки 1034;

2) от точки 1034 в северо-восточном направлении на расстояние 31 м по северному берегу дренажного канала до узловой точки 1*(26).

* Узловые точки границ Афипского городского поселения Северского муниципального района Краснодарского края."

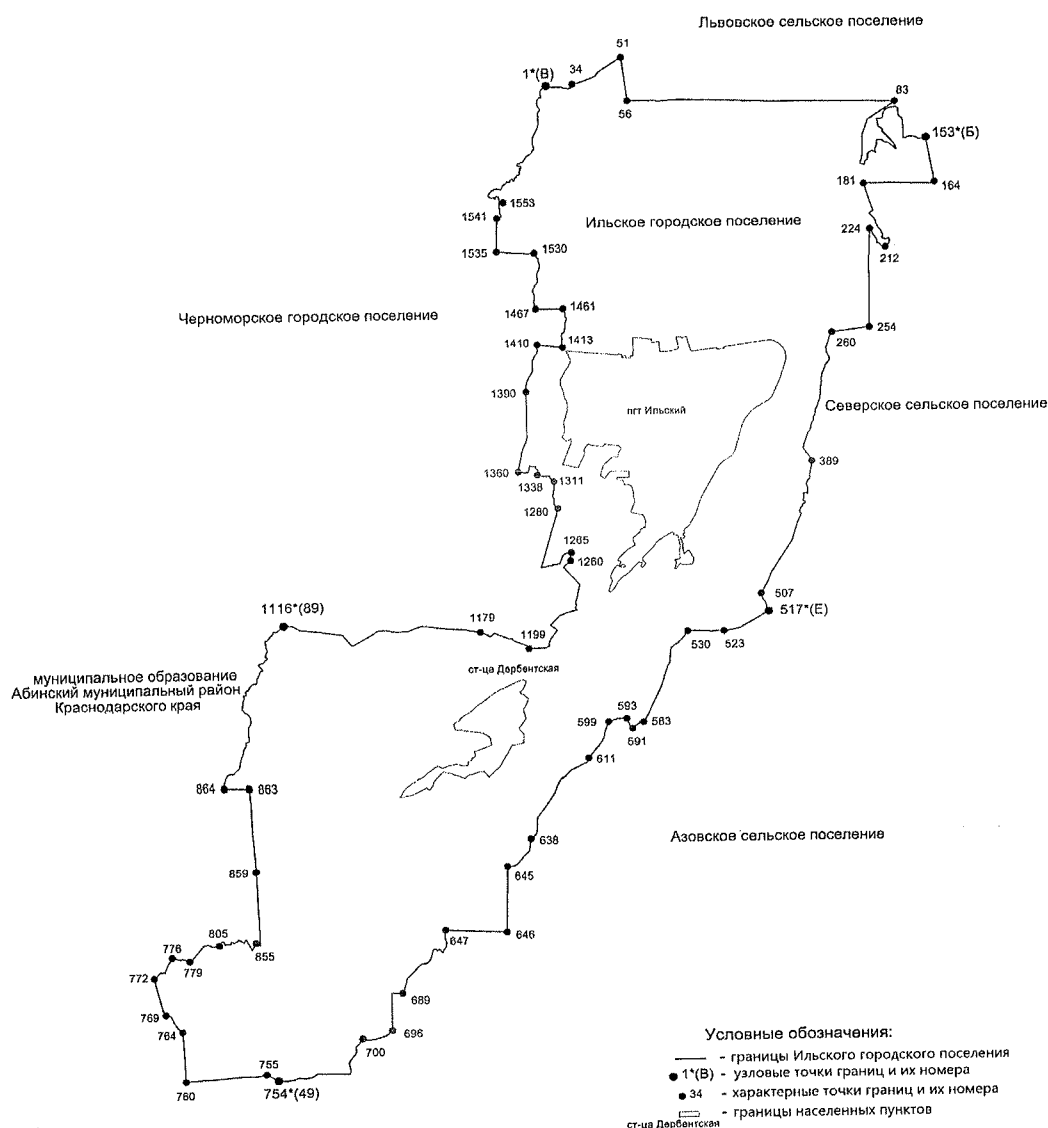
Приложение 5

к Закону Краснодарского края "О внесении изменений в Закон Краснодарского края "Об установлении границ муниципального образования Северский район, наделении его статусом муниципального района, образовании в его составе муниципальных образований — городских и сельских поселений — и установлении их границ"

"Приложение 5

к Закону Краснодарского края "Об установлении границ муниципального образования Северский муниципальный район Краснодарского края, наделении его статусом муниципального района, образовании в его составе муниципальных образований — городских и сельских поселений — и установлении их границ"

КАРТА-СХЕМА границ Ильского городского поселения Северского муниципального района Краснодарского края



Описание границ смежных территорий:

от точки 1*(B) до точки 153*(B) - земли Львовского сельского поселения
от точки 153*(B) до точки 517*(E) - земли Северского сельского поселения
от точки 517*(E) до точки 754*(49) - земли Азовского сельского поселения
от точки 754*(49) до точки 1116*(89) - земли муниципального образования Абинский муниципальный район Краснодарского края
от точки 1116*(89) до точки 1*(B) - земли Черноморского городского поселения

Приложение 6
к Закону Краснодарского края
"О внесении изменений в Закон Краснодарского края "Об установлении границ муниципального образования Северский район, наделении его статусом муниципального района, образовании в его составе муниципальных образований — городских и сельских поселений — и установлении их границ"

"Приложение 6
к Закону Краснодарского края
"Об установлении границ муниципального образования Северский муниципальный район Краснодарского края, наделении его статусом муниципального района, образовании в его составе муниципальных образований — городских и сельских поселений — и установлении их границ"

**Описание
границ Ильского городского поселения
Северского муниципального района Краснодарского края**

1. Граница Ильского городского поселения Северского муниципального района Краснодарского края по смежеству с Львовским сельским поселением Северского муниципального района Краснодарского края проходит:

1) от узловой точки 1*(В), расположенной на стыке границ Львовского сельского поселения Северского муниципального района Краснодарского края, Ильского городского поселения Северского муниципального района Краснодарского края и Черноморского городского поселения Северского муниципального района Краснодарского края и находящейся на расстоянии 2250 м северо-восточнее пос. Новопетровский Черноморского городского поселения Северского муниципального района Краснодарского края, в северо-восточном направлении на расстояние 820 м по южному берегу Крюковского водохранилища через точки 2—33 до точки 34;

2) от точки 34 в северо-восточном направлении на расстояние 1526 м по южной стороне полосы отвода автомобильной дороги через точки 35—50 до точки 51;

3) от точки 51 в юго-восточном направлении на расстояние 1237 м по северной стороне лесополосы в 1,5 м от крайнего ряда деревьев через точки 52—55 до точки 56;

4) от точки 56 в восточном направлении на расстояние 7152 м по северной стороне полосы отвода полевой дороги через точки 57—82 до точки 83;

5) от точки 83 ломаной линией в юго-восточном направлении на расстояние 7294 м по восточному берегу пруда без названия через точки 84—152 до узловой точки 153*(Б).

2. Граница Ильского городского поселения Северского муниципального района Краснодарского края по смежеству с Северским сельским поселением Северского муниципального района Краснодарского края проходит:

1) от узловой точки 153*(Б), расположенной на стыке границ Львовского сельского поселения Северского муниципального района Краснодарского края, Северского сельского поселения Северского муниципального района Краснодарского края и Ильского городского поселения Северского муниципального района Краснодарского края и находящейся на расстоянии 200 м по северо-западной стороне полосы отвода автомобильной дороги ст-ца Федоровская — ст-ца Северская, в юго-восточном направлении на расстояние 1086 м по западной стороне полосы отвода автомобильной дороги ст-ца Федоровская — ст-ца Северская через точки 154—163 до точки 164;

2) от точки 164 в юго-западном направлении на расстояние 1936 м по северной стороне полосы отвода полевой дороги через точки 165—180 до точки 181;

3) от точки 181 в юго-восточном направлении на расстояние 2279 м по середине пруда без названия через точки 182—211 до точки 212;

4) от точки 212 в северо-западном направлении на расстояние 735 м по западному берегу пруда без названия через точки 213—223 до точки 224;

5) от точки 224 в южном направлении на расстояние 2743 м по западной стороне лесополосы в 1,5 м от крайнего ряда деревьев через точки 225—253 до точки 254;

6) от точки 254 в юго-западном направлении на расстояние 1016 м по южной стороне полосы отвода Северо-Кавказской железной дороги — филиала ОАО "РЖД" направления г. Краснодар — г. Новороссийск через точки 255—259 до точки 260;

7) от точки 260 ломаной линией в юго-западном направлении на расстояние 4016 м по середине ручья без названия через точки 261—388 до точки 389;

8) от точки 389 в юго-западном направлении на расстояние 4491 м по границе земель лесного фонда через точки 390—506 до точки 507;

9) от точки 507 в юго-восточном направлении на расстояние 564 м по границе земель лесного фонда через точки 508—516 до узловой точки 517*(Е).

3. Граница Ильского городского поселения Северского муниципального района Краснодарского края по смежеству с Азовским сельским поселением Северского муниципального района Краснодарского края проходит:

1) от узловой точки 517*(Е), расположенной на стыке границ Северского сельского поселения Северского муниципального района Краснодарского края, Азовского сельского поселения-Северского муниципального района Краснодарского края и Ильского городского поселения Северского муниципального района Краснодарского края и находящейся на расстоянии 1200 м северо-западнее ст-цы Азовская Азовского сельского поселения Северского муниципального района Краснодарского края, в юго-западном направлении на расстояние 1324 м по границе земель лесного фонда через точки 518—522 до точки 523;

2) от точки 523 в западном направлении на расстояние 976 м по границе земель лесного фонда через точки 524—529 до точки 530;

3) от точки 530 в юго-западном направлении на расстояние 2924 м по границе земель лесного фонда через точки 531—582 до точки 583;

4) от точки 583 в юго-западном направлении на расстояние 391 м по границе земель лесного фонда через точки 584—590 до точки 591;

5) от точки 591 в северо-западном направлении на расстояние 329 м по границе земель лесного фонда через точку 592 до точки 593;

6) от точки 593 в юго-западном направлении на расстояние 503 м по границе земель лесного фонда через точки 594—598 до точки 599;

7) от точки 599 в юго-западном направлении на расстояние 1222 м по границе земель лесного фонда через точки 600—610 до точки 611;

8) от точки 611 в юго-западном направлении на расстояние 2978 м по границе земель лесного фонда через точки 612—632 до точки 633;

9) от точки 633 в юго-западном направлении на расстояние 1165 м по границе земель лесного фонда через точки 634—644 до точки 645;

10) от точки 645 в южном направлении на расстояние 1919 м по границе земель лесного фонда до точки 646;

11) от точки 646 в юго-западном направлении на расстояние 1671 м по границе земель лесного фонда до точки 647;

12) от точки 647 ломаной линией в юго-западном направлении на расстояние 2624 м по границе земель лесного фонда через точки 648—688 до точки 689;

13) от точки 689 в юго-западном направлении на расстояние 1368 м по границе земель лесного фонда через точки 690—695 до точки 696;

14) от точки 696 в юго-западном направлении на расстояние 876 м по границе земель лесного фонда через точки 697—699 до точки 700;

15) от точки 700 в юго-западном направлении на расстояние 3096 м по границе земель лесного фонда, далее в том же направлении на расстояние 1646 м по границе земель лесного фонда через точки 701—753 до узловой точки 754*(49).

4. Граница Ильского городского поселения Северского муниципального района Краснодарского края по смежеству с муниципальным образованием Абинский муниципальный район Краснодарского края проходит:

1) от узловой точки 754*(49), расположенной на стыке границ Азовского сельского поселения Северского муниципального района Краснодарского края, Ильского городского поселения Северского муниципального района Краснодарского края и муниципального образования Абинский муниципальный район

Краснодарского края и находящейся на расстоянии 320 м южнее границы поляны, в северо-западном направлении на расстояние 364 м по западной границе земель лесного фонда до точки 755 (гора Убиньсу);

2) от точки 755 в западном направлении на расстояние 2169 м по южной границе земель лесного фонда через точки 756—759 до точки 760;

3) от точки 760 в северном направлении на расстояние 1467 м по западной границе земель лесного фонда через точки 761—763 до точки 764;

4) от точки 764 в северо-западном направлении на расстояние 711 м по западной границе земель лесного фонда через точки 765—768 до точки 769;

5) от точки 769 в северо-западном направлении на расстояние 1091 м по западной границе земель лесного фонда через точки 770—771 до точки 772;

6) от точки 772 в северо-восточном направлении на расстояние 830 м по северной границе земель лесного фонда через точки 773—775 до точки 776;

7) от точки 776 в юго-восточном направлении на расстояние 509 м по северной границе земель лесного фонда через точки 777—778 до точки 779;

8) от точки 779 в северо-восточном направлении на расстояние 1019 м по середине реки через точки 780—804 до точки 805;

9) от точки 805 ломаной линией в юго-восточном направлении на расстояние 1715 м по северной границе земель лесного фонда через точки 806—854 до точки 855;

10) от точки 855 в северном направлении на расстояние 2147 м по западной границе земель лесного фонда через точки 856—858 до точки 859;

11) от точки 859 в северном направлении на расстояние 2465 м по западной границе земель лесного фонда через точки 860—862 до точки 863;

12) от точки 863 в западном направлении на расстояние 658 м по южной границе земель лесного фонда до точки 864;

13) от точки 864 в северо-восточном направлении на расстояние 5908 м по середине реки Большая Зыбза через точки 865—1115 до узловой точки 1116*(89).

5. Граница Ильского городского поселения Северского муниципального района Краснодарского края по смежеству с Черноморским городским поселением Северского муниципального района Краснодарского края проходит:

1) от узловой точки 1116*(89), расположенной на стыке границ Черноморского городского поселения Северского муниципального района Краснодарского края, Ильского городского поселения Северского муниципального района Краснодарского края и муниципального образования Абинский муниципальный район Краснодарского края, ломаной линией в юго-восточном направлении на расстояние 5630 м по границе земель лесного фонда через точки 1117—1178 до точки 1179;

2) от точки 1179 в юго-восточном направлении на расстояние 482 м по границе земель лесного фонда, далее в том же направлении на расстояние 1330 м по границе земель лесного фонда, далее в юго-восточном направлении на расстояние 1534 м по границе земель лесного фонда через точки 1179—1198 до точки 1199;

3) от точки 1199 в северо-восточном направлении на расстояние 3983 м по границе земель лесного фонда через точки 1200—1259 до точки 1260;

4) от точки 1260 в северном направлении на расстояние 237 м по границе земель лесного фонда через точки 1261—1264 до точки 1265;

5) от точки 1266 ломаной линией в северо-западном направлении на расстояние 2802 м по границе земель лесного фонда через точки 1266—1279 до точки 1280;

6) от точки 1280 ломаной линией в северо-западном направлении на расстояние 870 м по восточной границе хут. Карский Черноморского городского поселения Северского муниципального района Краснодарского края через точки 1281—1310 до точки 1311;

7) от точки 1311 ломаной линией в северо-западном направлении на расстояние 550 м по южной стороне полосы отвода грунтовой дороги через точки 1312—1337 до точки 1338;

8) от точки 1338 ломаной линией в северо-западном направлении на расстояние 915 м по северной стороне полосы отвода грунтовой дороги через точки 1339—1359 до точки 1360;

9) от точки 1360 в северо-восточном направлении на расстояние 2337 м по восточной стороне полосы отвода автомобильной дороги местного значения Подъезд к х. Карский через точки 1361—1389 до точки 1390;

10) от точки 1390 в северо-восточном направлении на расстояние 1502 м по середине ручья без названия через точки 1391—1409 до точки 1410;

11) от точки 1410 в юго-восточном направлении на расстояние 702 м по северной стороне полосы отвода Северо-Кавказской железной дороги — филиала ОАО "РЖД" направления г. Краснодар — г. Новороссийск через точки 1411—1412 до точки 1413;

12) от точки 1413 в северо-восточном направлении на расстояние 1228 м по середине ручья без названия через точки 1414—1460 до точки 1461;

13) от точки 1461 в западном направлении на расстояние 744 м по южной стороне полосы отвода полевой дороги через точки 1462—1466 до точки 1467;

14) от точки 1467 ломаной линией в северо-западном направлении на расстояние 1648 м по середине ручья без названия через точки 1468—1529 до точки 1530;

15) от точки 1530 в западном направлении на расстояние 1036 м по южной стороне лесополосы в 1,5 м от крайнего ряда через точки 1531—1534 до точки 1535;

16) от точки 1535 в северном направлении на расстояние 953 м по западной стороне полосы отвода полевой дороги через точки 1534—1540 до точки 1541;

17) от точки 1541 ломаной линией в северо-восточном направлении на расстояние 678 м по середине ручья без названия через точки 1542—1552 до точки 1553;

18) от точки 1553 ломаной линией в северо-восточном направлении на расстояние 5121 м по середине ручья без названия через точки 1554—1838 до узловой точки 1*(В).

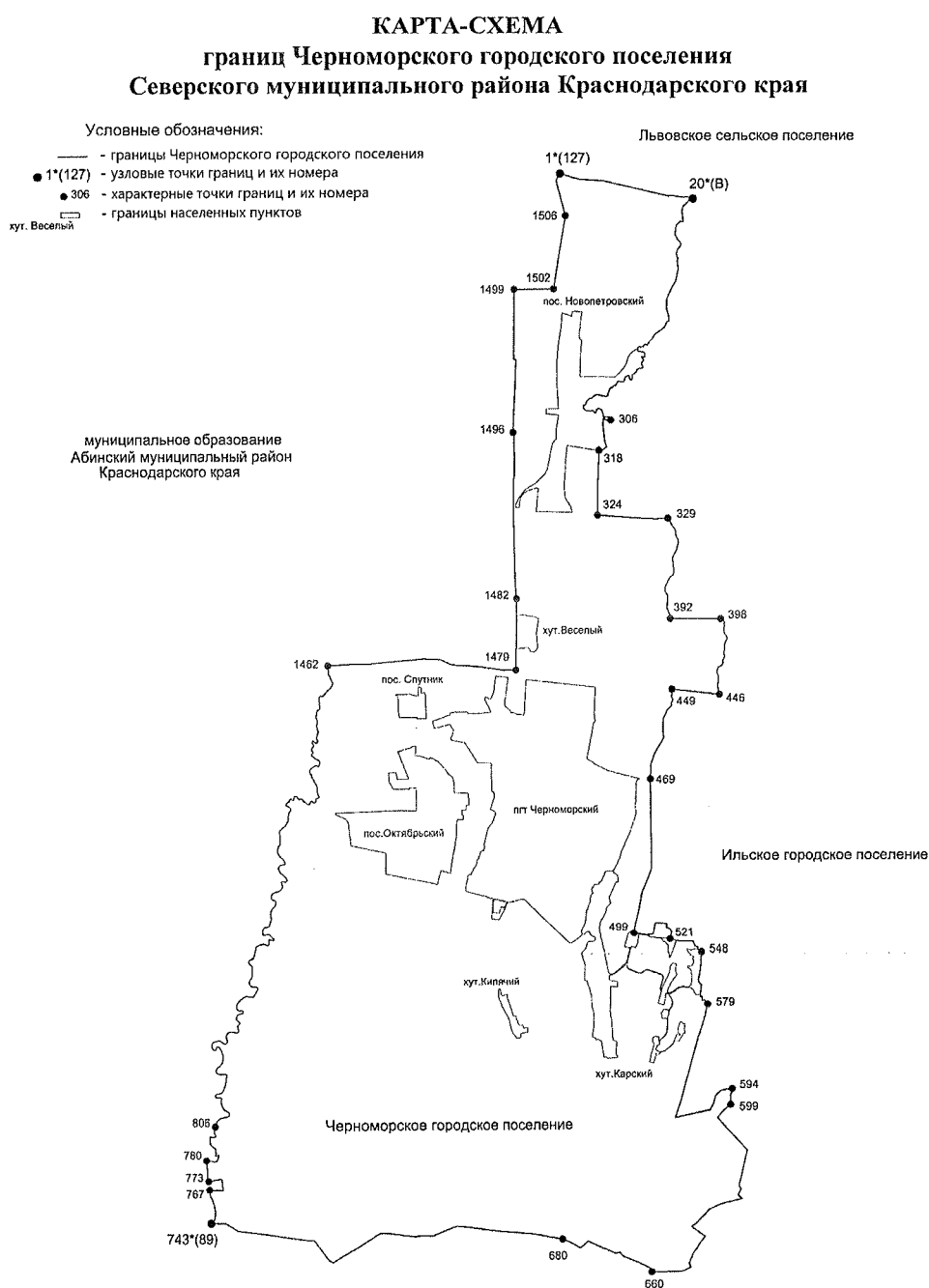
* Узловые точки границ Ильского городского поселения Северского муниципального района Краснодарского края."

Приложение 7

к Закону Краснодарского края "О внесении изменений в Закон Краснодарского края "Об установлении границ муниципального образования Северский район, наделении его статусом муниципального района, образовании в его составе муниципальных образований — городских и сельских поселений — и установлении их границ"

"Приложение 7

к Закону Краснодарского края "Об установлении границ муниципального образования Северский муниципальный район Краснодарского края, наделении его статусом муниципального района, образовании в его составе муниципальных образований — городских и сельских поселений — и установлении их границ"



Описание границ смежных территорий:

от точки 1*(127) до точки 20*(В) - земли Львовского сельского поселения
от точки 20*(В) до точки 743*(89) - земли Ильского городского поселения
от точки 743*(89) до точки 1*(127) - земли муниципального образования Абинский муниципальный район Краснодарского края

Приложение 8
к Закону Краснодарского края
"О внесении изменений в Закон Краснодарского края "Об установлении границ муниципального образования Северский район, наделении его статусом муниципального района, образовании в его составе муниципальных образований — городских и сельских поселений — и установлении их границ"

"Приложение 8
к Закону Краснодарского края
"Об установлении границ муниципального образования Северский муниципальный район Краснодарского края, наделении его статусом муниципального района, образовании в его составе муниципальных образований — городских и сельских поселений — и установлении их границ"

**Описание
границ Черноморского городского поселения
Северского муниципального района Краснодарского края**

1. Граница Черноморского городского поселения Северского муниципального района Краснодарского края по смежеству с Львовским сельским поселением Северского муниципального района Краснодарского края проходит от узловой точки 1*(127), расположенной на стыке границ Львовского сельского поселения Северского муниципального района Краснодарского края, Черноморского городского поселения Северского муниципального района Краснодарского края и муниципального образования Абинский муниципальный район Краснодарского края и находящейся на расстоянии 500 м северо-восточнее хут. Кравченко Абинского муниципального района Краснодарского края, 5500 м северо-западнее пос. Новопетровский, в юго-восточном направлении на расстояние 2015 м по южному берегу Крюковского водохранилища через точки 2—19 до узловой точки 20*(В).

2. Граница Черноморского городского поселения Северского муниципального района Краснодарского края по смежеству с Ильским городским поселением Северского муниципального района Краснодарского края проходит:

1) от узловой точки 20*(В), расположенной на стыке границ Львовского сельского поселения Северского муниципального района Краснодарского края, Ильского городского поселения Северского муниципального района Краснодарского края и Черноморского городского поселения Северского муниципального района Краснодарского края и находящейся на расстоянии 2250 м северо-восточнее пос. Новопетровский, ломаной линией в юго-западном направлении на расстояние 5121 м по середине ручья без названия через точки 21—305 до точки 306;

2) от точки 306 ломаной линией в юго-западном направлении на расстояние 678 м по середине ручья без названия через точки 307—317 до точки 318;

3) от точки 318 в южном направлении на расстояние 953 м по западной стороне полосы отвода полевой дороги через точки 319—323 до точки 324;

4) от точки 324 в восточном направлении на расстояние 1036 м по южной стороне лесополосы в 1,5 м от крайнего ряда деревьев через точки 325—328 до точки 329;

5) от точки 329 ломаной линией в юго-восточном направлении на расстояние 1648 м по середине ручья без названия через точки 330—391 до точки 392;

6) от точки 392 в восточном направлении на расстояние 744 м по южной стороне полосы отвода полевой дороги через точки 393—397 до точки 398;

7) от точки 398 в южном направлении на расстояние 1228 м по середине ручья без названия через точки 399—445 до точки 446;

8) от точки 446 в северо-западном направлении на расстояние 702 м по северной стороне полосы отвода Северо-Кавказской железной дороги — филиала ОАО "РЖД" направления г. Краснодар — г. Новороссийск через точки 447—448 до точки 449;

9) от точки 449 в юго-западном направлении на расстояние 1502 м по середине ручья без названия через точки 450—468 до точки 469;

10) от точки 469 в юго-западном направлении на расстояние 2337 м по восточной стороне полосы отвода автомобильной дороги Подъезд к х. Карский через точки 470—498 до точки 499;

11) от точки 499 ломаной линией в юго-восточном направлении на расстояние 915 м по северной стороне полосы отвода грунтовой дороги через точки 500—520 до точки 521;

12) от точки 521 ломаной линией в юго-восточном направлении на расстояние 550 м по южной стороне полосы отвода грунтовой дороги через точки 522—547 до точки 548;

13) от точки 548 ломаной линией в юго-восточном направлении на расстояние 870 м по восточной границе хут. Карский Черноморского городского поселения Северского муниципального района Краснодарского края через точки 549—578 до точки 579;

14) от точки 579 ломаной линией в южном направлении на расстояние 2802 м по границе земель лесного фонда через точки 580—593 до точки 594;

15) от точки 594 в южном направлении на расстояние 237 м по границе земель лесного фонда через точки 595—598 до точки 599;

16) от точки 599 ломаной линией в юго-западном направлении на расстояние 3983 м по границе земель лесного фонда через точки 600—659 до точки 660;

17) от точки 660 в северо-западном направлении на расстояние 520 м по границе земель лесного фонда, далее в том же направлении на расстояние 550 м по границе земель лесного фонда, затем в северо-западном направлении на расстояние 464 м по границе земель лесного фонда через точки 661—679 до точки 680;

18) от точки 680 ломаной линией в северо-западном направлении на расстояние 5630 м по границе земель лесного фонда через точки 681—742 до узловой точки 743*(89).

3. Граница Черноморского городского поселения Северского муниципального района Краснодарского края по смежеству с муниципальным образованием Абинский муниципальный район Краснодарского края проходит:

1) от узловой точки 743*(89), расположенной на стыке границ Черноморского городского поселения Северского муниципального района Краснодарского края, Ильского городского поселения Северского муниципального района

Краснодарского края и муниципального образования Абинский муниципальный район Краснодарского края, в северном направлении на расстояние 549 м по середине реки Большая Зыбза через точки 744—766 до точки 767;

2) от точки 767 ломаной линией в северо-восточном направлении на расстояние 597 м по южной стороне полосы отвода полевой дороги через точки 768—772 до точки 773;

3) от точки 773 в северном направлении на расстояние 320 м по восточной стороне полосы отвода грунтовой дороги направления ст-ца Холмская — пгт Ильский через точки 774—779 до точки 780;

4) от точки 780 ломаной линией в северном направлении на расстояние 889 м по восточной стороне полосы отвода полевой дороги через точки 781—805 до точки 806;

5) от точки 806 ломаной линией в северо-восточном направлении на расстояние 10597 м по середине реки Большая Зыбза через точки 807—1461 до точки 1462;

6) от точки 1462 в юго-восточном направлении на расстояние 2832 м по северной стороне полосы отвода Северо-Кавказской железной дороги — филиала ОАО "РЖД" направления г. Краснодар — г. Новороссийск через точки 1463—1478 до точки 1479;

7) от точки 1479 в северном направлении на расстояние 1123 м по западной стороне полосы отвода грунтовой дороги через точки 1480—1481 до точки 1482;

8) от точки 1482 в северном направлении на расстояние 2488 м по западной стороне полосы отвода грунтовой дороги через точки 1483—1495 до точки 1496;

9) от точки 1496 в северном направлении на расстояние 2167 м по западной стороне полосы отвода грунтовой дороги через точки 1497—1498 до точки 1499;

10) от точки 1499 в восточном направлении на расстояние 598 м по южной стороне полосы отвода грунтовой дороги через точки 1500—1501 до точки 1502;

11) от точки 1502 в северо-восточном направлении на расстояние 1102 м по восточной стороне полосы отвода грунтовой дороги через точки 1503—1505 до точки 1506;

12) от точки 1506 в северо-западном направлении на расстояние 662 м по восточной стороне полосы отвода грунтовой дороги через точки 1507—1513 до узловой точки 1*(127).

* Узловые точки границ Черноморского городского поселения Северского муниципального района Краснодарского края."

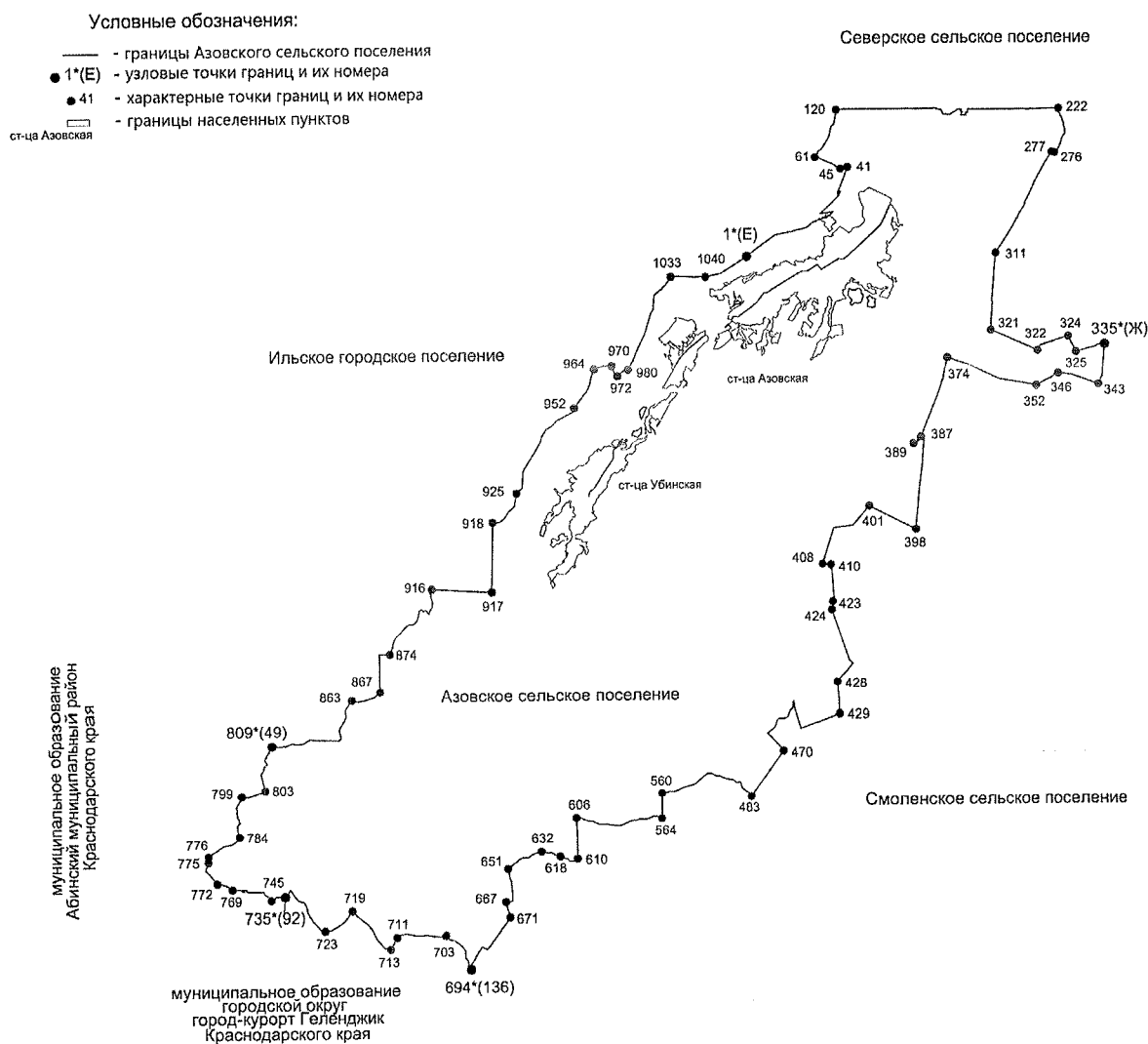
Приложение 9

к Закону Краснодарского края "О внесении изменений в Закон Краснодарского края "Об установлении границ муниципального образования Северский район, наделении его статусом муниципального района, образовании в его составе муниципальных образований — городских и сельских поселений — и установлении их границ"

"Приложение 9

к Закону Краснодарского края "Об установлении границ муниципального образования Северский муниципальный район Краснодарского края, наделении его статусом муниципального района, образовании в его составе муниципальных образований — городских и сельских поселений — и установлении их границ"

КАРТА-СХЕМА границ Азовского сельского поселения Северского муниципального района Краснодарского края



Описание границ смежных территорий:

от точки 1*(E) до точки 335*(Ж) - земли Северского сельского поселения
от точки 335*(Ж) до точки 694*(136) - земли Смоленского сельского поселения
от точки 694*(136) до точки 735*(92) - земли муниципального образования городской округ город-курорт Геленджик Краснодарского края
от точки 735*(92) до точки 809*(49) - земли муниципального образования Абинский муниципальный район Краснодарского края
от точки 809*(49) до точки 1*(E) - земли Ильского городского поселения

Приложение 10
к Закону Краснодарского края
"О внесении изменений в Закон
Краснодарского края "Об установле-
нии границ муниципального образо-
вания Северский район, наделении
его статусом муниципального рай-
она, образовании в его составе муни-
ципальных образований — город-
ских и сельских поселений — и уста-
новлении их границ"

"Приложение 10
к Закону Краснодарского края
"Об установлении границ муници-
пального образования Северский
муниципальный район Краснода-
рского края, наделении его статусом
муниципального района, образова-
нии в его составе муниципальных
образований — городских и сель-
ских поселений — и установлении
их границ"

**Описание
границ Азовского сельского поселения
Северского муниципального района Краснодарского края**

1. Граница Азовского сельского поселения Северского муниципального района Краснодарского края по смежеству с Северским сельским поселением Северского муниципального района Краснодарского края проходит:

1) от узловой точки 1*(Е), расположенной на стыке границ Северского сельского поселения Северского муниципального района Краснодарского края, Азовского сельского поселения Северского муниципального района Краснодарского края и Ильского городского поселения Северского муниципального района Краснодарского края и находящейся на расстоянии 1200 м северо-западнее ст-цы Азовская, в северо-восточном направлении на расстояние 4202 м по границам земель лесного фонда через точки 2—40 до точки 41;

2) от точки 41 в юго-западном направлении на расстояние 220 м по границе земель лесного фонда через точки 42—44 до точки 45;

3) от точки 45 в северо-западном направлении на расстояние 828 м по границе земель лесного фонда через точки 46—60 до точки 61;

4) от точки 61 в северо-восточном направлении на расстояние 1465 м по середине ручья без названия через точки 62—119 до точки 120;

5) от точки 120 в северо-восточном направлении на расстояние 6648 м, пересекая ручей без названия, через точки 121—221 до точки 222;

6) от точки 222 ломаной линией в юго-западном направлении на расстояние 1348 м по середине ручья без названия через точки 223—275 до точки 276;

7) от точки 276 в северо-западном направлении на расстояние 90 м по границе земель лесного фонда до точки 277;

8) от точки 277 в юго-западном направлении на расстояние 3221 м по границе земель лесного фонда через точки 278—310 до точки 311;

9) от точки 311 в юго-западном направлении на расстояние 2140 м по границе земель лесного фонда через точки 312—320 до точки 321;

10) от точки 321 в юго-восточном направлении на расстояние 1430 м по границе земель лесного фонда до точки 322;

11) от точки 322 в северо-восточном направлении на расстояние 983 м по границе земель лесного фонда через точку 323 до точки 324;

12) от точки 324 в юго-восточном направлении на расстояние 490 м по границе земель лесного фонда до точки 325;

13) от точки 325 в северо-восточном направлении на расстояние 848 м по границе земель лесного фонда через точки 326—334 до узловой точки 335*(Ж).

2. Граница Азовского сельского поселения Северского муниципального района Краснодарского края по смежеству со Смоленским сельским поселением Северского муниципального района Краснодарского края проходит:

1) от узловой точки 335*(Ж), расположенной на стыке границ Смоленского сельского поселения Северского муниципального района Краснодарского края, Азовского сельского поселения Северского муниципального района Краснодарского края и Северского сельского поселения Северского муниципального района Краснодарского края и находящейся на расстоянии 3500 м юго-восточнее

хут. Новоалексеевский Северского сельского поселения Северского муниципального района Краснодарского края, 3200 м юго-западнее ст-цы Смоленская Смоленского сельского поселения Северского муниципального района Краснодарского края, в юго-западном направлении на расстояние 1143 м по восточной стороне полосы отвода грунтовой дороги через точки 336—342 до точки 343;

2) от точки 343 в северо-западном направлении на расстояние 1166 м по южной стороне полосы отвода грунтовой дороги через точки 344—345 до точки 346;

3) от точки 346 в юго-западном направлении на расстояние 715 м по северной стороне полосы отвода грунтовой дороги через точки 347—351 до точки 352;

4) от точки 352 в северо-западном направлении на расстояние 2606 м по южной стороне полосы отвода грунтовой дороги через точки 353—373 до точки 374;

5) от точки 374 в юго-западном направлении на расстояние 2602 м по восточной стороне полосы отвода грунтовой дороги, пересекая полосу отвода горной дороги, через точки 375—386 до точки 387;

6) от точки 387 в юго-западном направлении на расстояние 268 м по восточной стороне полосы отвода грунтовой дороги через точку 388 до точки 389;

7) от точки 389 в юго-западном направлении на расстояние 1570 м по границе земель лесного фонда, далее в том же направлении на расстояние 1246 м по границе земель лесного фонда через точки 390—397 до точки 398;

8) от точки 398 в северо-западном направлении на расстояние 1415 м по границе земель лесного фонда через точки 399—400 до точки 401;

9) от точки 401 в юго-западном направлении на расстояние 2263 м по границе земель лесного фонда через точки 402—407 до точки 408;

10) от точки 408 в юго-восточном направлении на расстояние 230 м по восточной стороне полосы отвода грунтовой дороги через точку 409 до точки 410;

11) от точки 410 ломаной линией в юго-восточном направлении на расстояние 1126 м по восточной стороне полосы отвода грунтовой дороги через точки 411—422 до точки 423;

- 12) от точки 423 в юго-восточном направлении на расстояние 225 м по границе земель лесного фонда до точки 424;
- 13) от точки 424 ломаной линией в юго-восточном направлении на расстояние 2304 м по границе земель лесного фонда через точки 425—427 до точки 428;
- 14) от точки 428 в юго-западном направлении на расстояние 800 м по границе земель лесного фонда до точки 429;
- 15) от точки 429 в юго-западном направлении на расстояние 3789 м по границе земель лесного фонда через точки 430—469 до точки 470;
- 16) от точки 470 в юго-западном направлении на расстояние 1537 м по границе земель лесного фонда через точки 471—482 до точки 483;
- 17) от точки 483 ломаной линией в северо-западном направлении на расстояние 2968 м по границе земель лесного фонда через точки 484—559 до точки 560;
- 18) от точки 560 в юго-западном направлении на расстояние 712 м по границе земель лесного фонда через точки 561—563 до точки 564;
- 19) от точки 564 в северо-западном направлении на расстояние 2447 м по границе земель лесного фонда через точки 565—605 до точки 606;
- 20) от точки 606 в южном направлении на расстояние 1162 м по границе земель лесного фонда через точки 607—609 до точки 610;
- 21) от точки 610 в северо-западном направлении на расстояние 523 м по границе земель лесного фонда через точки 611—617 до точки 618;
- 22) от точки 618 в юго-западном направлении на расстояние 540 м по границе земель лесного фонда через точки 619—631 до точки 632;
- 23) от точки 632 в юго-западном направлении на расстояние 1076 м по границе земель лесного фонда через точки 633—650 до точки 651;
- 24) от точки 651 в южном направлении на расстояние 894 м по границе земель лесного фонда, затем в западном направлении на расстояние 178 м по границе земель лесного фонда через точки 652—666 до точки 667;
- 25) от точки 667 в юго-восточном направлении на расстояние 420 м по границе земель лесного фонда через точки 668—670 до точки 671;

26) от точки 671 в юго-западном направлении на расстояние 1966 м по границе земель лесного фонда через точки 672—693 до узловой точки 694*(136).

3. Граница Азовского сельского поселения Северского муниципального района Краснодарского края по смежеству с муниципальным образованием городской округ город-курорт Геленджик Краснодарского края проходит:

1) от узловой точки 694*(136), расположенной на стыке границ Смоленского сельского поселения Северского муниципального района Краснодарского края, Азовского сельского поселения Северского муниципального района Краснодарского края и муниципального образования городской округ город-курорт Геленджик Краснодарского края и находящейся на расстоянии 1203 м западнее границы земель лесного фонда, в северо-западном направлении на расстояние 1282 м по восточной стороне полосы отвода горной дороги через точки 695—702 до точки 703;

2) от точки 703 в юго-западном направлении на расстояние 1417 м по северной стороне полосы отвода горной дороги через точки 704—710 до точки 711;

3) от точки 711 в юго-западном направлении на расстояние 379 м по северной стороне полосы отвода горной дороги через точку 712 до точки 713;

4) от точки 713 в северо-западном направлении на расстояние 1561 м по восточной стороне полосы отвода горной дороги через точки 714—718 до точки 719 (гора Пшада);

5) от точки 719 в юго-западном направлении на расстояние 960 м по западной стороне полосы отвода горной дороги через точки 720—722 до точки 723;

6) от точки 723 в северо-западном направлении на расстояние 1827 м по восточной стороне полосы отвода горной дороги через точки 724—734 до узловой точки 735*(92).

4. Граница Азовского сельского поселения Северского муниципального района Краснодарского края по смежеству с муниципальным образованием Абинский муниципальный район Краснодарского края проходит:

1) от узловой точки 735*(92), расположенной на стыке границ Азовского сельского поселения Северского муниципального района Краснодарского края,

муниципального образования городской округ город-курорт Геленджик Краснодарского края и муниципального образования Абинский муниципальный район Краснодарского края и находящейся на расстоянии 1800 м северо-западнее горы Папай, в юго-западном направлении на расстояние 443 м по северной стороне полосы отвода горной дороги через точки 736—744 до точки 745;

2) от точки 745 в северо-западном направлении на расстояние 1382 м по северной стороне полосы отвода горной дороги через точки 746—768 до точки 769;

3) от точки 769 в северо-западном направлении на расстояние 455 м по северо-восточной стороне полосы отвода горной дороги через точки 770—771 до точки 772 (гора Папай);

4) от точки 772 в северо-западном направлении на расстояние 736 м по западной границе земель лесного фонда через точки 773—774 до точки 775;

5) от точки 775 в северном направлении на расстояние 151 м по западной стороне полосы отвода горной дороги до точки 776;

6) от точки 776 в северо-восточном направлении на расстояние 1050 м по западной границе земель лесного фонда через точки 777—783 до точки 784;

7) от точки 784 в северо-восточном направлении на расстояние 1292 м по западной границе земель лесного фонда через точки 785—798 до точки 799;

8) от точки 799 в северо-восточном направлении на расстояние 689 м по западной границе земель лесного фонда через точки 800—802 до точки 803 (гора Пересыпь);

9) от точки 803 в северо-западном направлении на расстояние 1393 м по западной границе земель лесного фонда через точки 804—808 до узловой точки 809*(49).

5. Граница Азовского сельского поселения Северского муниципального района Краснодарского края по смежеству с Ильским городским поселением Северского муниципального района Краснодарского края проходит:

1) от узловой точки 809*(49), расположенной на стыке границ Азовского сельского поселения Северского муниципального района Краснодарского края,

Ильского городского поселения Северского муниципального района Краснодарского края и муниципального образования Абинский муниципальный район Краснодарского края и находящейся на расстоянии 320 м от южной границы поляны, в северо-восточном направлении на расстояние 1646 м по южной границе земель лесного фонда через точки 810—862 до точки 863;

2) от точки 863 в северо-восточном направлении на расстояние 876 м по землям лесного фонда через точки 864—866 до точки 867;

3) от точки 867 в северо-восточном направлении на расстояние 1368 м по землям лесного фонда через точки 868—873 до точки 874;

4) от точки 874 ломаной линией в северо-восточном направлении на расстояние 2624 м по границе земель лесного фонда через точки 875—915 до точки 916;

5) от точки 916 в северо-восточном направлении на расстояние 1671 м по границе земель лесного фонда до точки 917;

6) от точки 917 в северном направлении на расстояние 1919 м по границе земель лесного фонда до точки 918;

7) от точки 918 в северо-восточном направлении на расстояние 1165 м по границе земель лесного фонда через точки 919—924 до точки 925;

8) от точки 925 в северо-восточном направлении на расстояние 2978 м по границе земель лесного фонда через точки 926—951 до точки 952;

9) от точки 952 в северо-восточном направлении на расстояние 1222 м по границе земель лесного фонда через точки 953—963 до точки 964;

10) от точки 964 в северо-восточном направлении на расстояние 503 м по границе земель лесного фонда через точки 965—969 до точки 970;

11) от точки 970 в юго-восточном направлении на расстояние 327 м по границе земель лесного фонда через точку 971 до точки 972;

12) от точки 972 в северо-восточном направлении на расстояние 391 м по границе земель лесного фонда через точки 973—979 до точки 980;

13) от точки 980 в северо-восточном направлении на расстояние 2924 м по границе земель лесного фонда через точки 981—1032 до точки 1033;

14) от точки 1033 в восточном направлении на расстояние 976 м по границе земель лесного фонда через точки 1034—1039 до точки 1040;

15) от точки 1040 в северо-восточном направлении на расстояние 1324 м по землям лесного фонда до узловой точки 1*(Е).

* Узловые точки границ Азовского сельского поселения Северского муниципального района Краснодарского края."

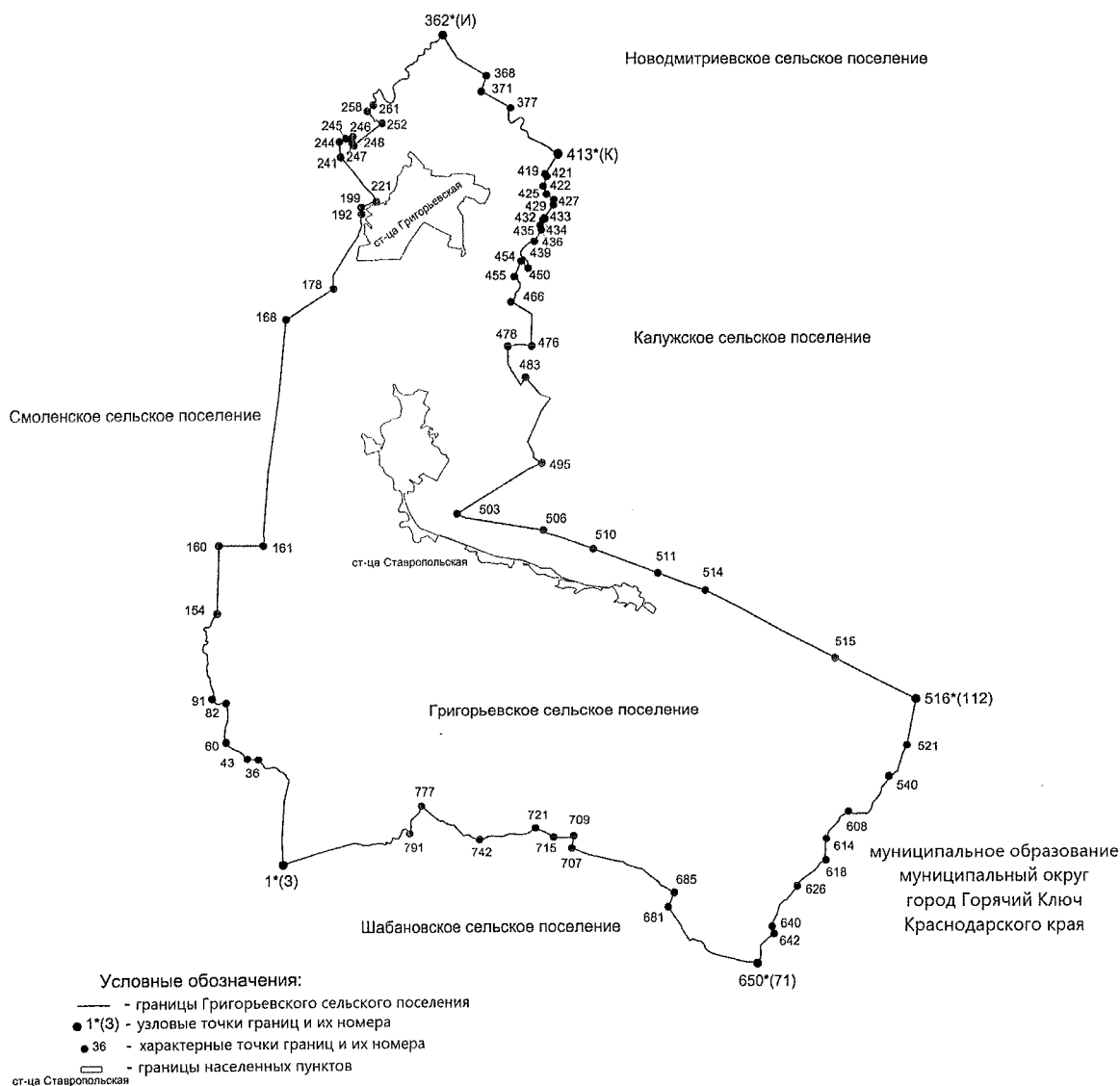
Приложение 11

к Закону Краснодарского края "О внесении изменений в Закон Краснодарского края "Об установлении границ муниципального образования Северский район, наделении его статусом муниципального района, образовании в его составе муниципальных образований — городских и сельских поселений — и установлении их границ"

"Приложение 11

к Закону Краснодарского края "Об установлении границ муниципального образования Северский муниципальный район Краснодарского края, наделении его статусом муниципального района, образовании в его составе муниципальных образований — городских и сельских поселений — и установлении их границ"

КАРТА-СХЕМА границ Григорьевского сельского поселения Северского муниципального района Краснодарского края



Приложение 12
к Закону Краснодарского края
"О внесении изменений в Закон Краснодарского края "Об установлении границ муниципального образования Северский район, наделении его статусом муниципального района, образовании в его составе муниципальных образований — городских и сельских поселений — и установлении их границ"

"Приложение 12
к Закону Краснодарского края
"Об установлении границ муниципального образования Северский муниципальный район Краснодарского края, наделении его статусом муниципального района, образовании в его составе муниципальных образований — городских и сельских поселений — и установлении их границ"

**Описание
границ Григорьевского сельского поселения
Северского муниципального района Краснодарского края**

1. Граница Григорьевского сельского поселения Северского муниципального района Краснодарского края по смежеству со Смоленским сельским поселением Северского муниципального района Краснодарского края проходит:

1) от узловой точки 1*(3), расположенной на стыке границ Григорьевского сельского поселения Северского муниципального района Краснодарского края, Смоленского сельского поселения Северского муниципального района Краснодарского края и Шабановского сельского поселения Северского муниципального района Краснодарского края и находящейся на расстоянии 2800 м восточнее границы пос. Мирный Смоленского сельского поселения Северского муниципального района Краснодарского края, в северо-восточном направлении на расстояние 2247 м по границе земель лесного фонда через точки 2—3 до точки 4;

2) от точки 4 в северо-западном направлении на расстояние 1077 м по границе земель лесного фонда через точки 5—35 до точки 36;

- 3) от точки 36 в западном направлении на расстояние 276 м по границе земель лесного фонда через точки 37—42 до точки 43;
- 4) от точки 43 в северо-западном направлении на расстояние 744 м по границе земель лесного фонда через точки 44—59 до точки 60;
- 5) от точки 60 в северном направлении на расстояние 990 м по границе земель лесного фонда через точки 61—81 до точки 82;
- 6) от точки 82 в западном направлении на расстояние 411 м по границе земель лесного фонда через точки 83—90 до точки 91;
- 7) от точки 91 в северо-восточном направлении на расстояние 2616 м по границе земель лесного фонда через точки 92—153 до точки 154;
- 8) от точки 154 в северном направлении на расстояние 1762 м по границе земель лесного фонда через точки 155—159 до точки 160;
- 9) от точки 160 в восточном направлении на расстояние 1095 м по границе земель лесного фонда до точки 161;
- 10) от точки 161 в северо-восточном направлении на расстояние 2002 м по границе земель лесного фонда, далее в северо-восточном направлении на расстояние 2241 м по границе земель лесного фонда, затем в том же направлении на расстояние 1523 м по границе земель лесного фонда через точки 162—167 до точки 168;
- 11) от точки 168 в северо-восточном направлении на расстояние 1449 м по восточной стороне полосы отвода грунтовой дороги через точки 169—177 до точки 178;
- 12) от точки 178 в северо-восточном направлении на расстояние 2141 м по западной стороне полосы отвода грунтовой дороги через точки 179—191 до точки 192;
- 13) от точки 192 в северо-восточном направлении на расстояние 166 м по восточной стороне полосы отвода грунтовой дороги через точки 193—198 до точки 199;
- 14) от точки 199 в северо-восточном направлении на расстояние 426 м по западной стороне полосы отвода полевой дороги, пересекая сбросной канал, через точки 200—220 до точки 221;

15) от точки 221 в северо-западном направлении на расстояние 1451 м по восточной стороне полосы отвода полевой дороги через точки 222—240 до точки 241;

16) от точки 241 в северо-западном направлении на расстояние 402 м по восточной стороне полосы отвода полевой дороги через точки 242—243 до точки 244;

17) от точки 244 в северо-восточном направлении на расстояние 178 м по южной стороне полосы отвода полевой дороги до точки 245;

18) от точки 245 в северо-восточном направлении на расстояние 187 м по восточной стороне полосы отвода полевой дороги до точки 246;

19) от точки 246 в юго-западном направлении на расстояние 150 м по восточной стороне полосы отвода грунтовой дороги до точки 247;

20) от точки 247 в юго-восточном направлении на расстояние 87 м по восточной стороне полосы отвода грунтовой дороги до точки 248;

21) от точки 248 в северо-восточном направлении на расстояние 918 м по северному берегу оросительного канала через точки 249—251 до точки 252;

22) от точки 252 в северо-западном направлении на расстояние 541 м через точки 253—257 до точки 258;

23) от точки 258 в северо-восточном направлении на расстояние 222 м, затем в северо-западном направлении на расстояние 20 м по правому берегу реки Афипс через точки 259—260 до точки 261;

24) от точки 261 ломаной линией в северо-восточном направлении на расстояние 3704 м по середине реки Афипс через точки 262—361 до узловой точки 362*(И).

2. Граница Григорьевского сельского поселения Северского муниципального района Краснодарского края по смежеству с Новодмитриевским сельским поселением Северского муниципального района Краснодарского края проходит:

1) от узловой точки 362*(И), расположенной на стыке границ Новодмитриевского сельского поселения Северского муниципального района Краснодарского края, Григорьевского сельского поселения Северского муниципального

района Краснодарского края и Смоленского сельского поселения Северского муниципального района Краснодарского края и находящейся на расстоянии 2500 м севернее ст-цы Григорьевская, 2100 м юго-западнее ст-цы Новодмитриевская Новодмитриевского сельского поселения Северского муниципального района Краснодарского края, в юго-восточном направлении на расстояние 1575 м по южной стороне полосы отвода грунтовой дороги через точки 363—367 до точки 368;

2) от точки 368 в юго-западном направлении на расстояние 417 м по западной стороне полосы отвода автомобильной дороги ст-ца Григорьевская — ст-ца Новодмитриевская через точки 369—370 до точки 371;

3) от точки 371 в юго-восточном направлении на расстояние 850 м по южному берегу осушительного канала через точки 372—376 до точки 377;

4) от точки 377 в юго-восточном направлении на расстояние 2221 м по середине реки Шебш через точки 378—412 до узловой точки 413*(К).

3. Граница Григорьевского сельского поселения Северского муниципального района Краснодарского края по смежеству с Калужским сельским поселением Северского муниципального района Краснодарского края проходит:

1) от узловой точки 413*(К), расположенной на стыке границ Новодмитриевского сельского поселения Северского муниципального района Краснодарского края, Григорьевского сельского поселения Северского муниципального района Краснодарского края и Калужского сельского поселения Северского муниципального района Краснодарского края и находящейся на расстоянии 1500 м восточнее ст-цы Григорьевская, 3200 м юго-западнее ст-цы Новодмитриевская Новодмитриевского сельского поселения Северского муниципального района Краснодарского края, ломаной линией в северо-западном направлении на расстояние 591 м по западной стороне полосы отвода полевой дороги через точки 414—418 до точки 419;

2) от точки 419 в юго-восточном направлении на расстояние 69 м по западной стороне полосы отвода полевой дороги через точку 420 до точки 421;

3) от точки 421 в юго-западном направлении на расстояние 271 м по западной стороне полосы отвода полевой дороги до точки 422;

4) от точки 422 в юго-восточном направлении на расстояние 226 м по восточной стороне полосы отвода полевой дороги через точки 423—424 до точки 425;

5) от точки 425 в юго-восточном направлении на расстояние 241 м по восточной стороне полосы отвода полевой дороги через точку 426 до точки 427;

6) от точки 427 в юго-западном направлении на расстояние 134 м по восточной стороне полосы отвода полевой дороги через точку 428 до точки 429;

7) от точки 429 в юго-западном направлении на расстояние 406 м по восточной стороне полосы отвода грунтовой дороги через точки 430—431 до точки 432;

8) от точки 432 в юго-западном направлении на расстояние 18 м по восточной стороне полосы отвода грунтовой дороги до точки 433;

9) от точки 433 в юго-западном направлении на расстояние 75 м по восточной стороне полосы отвода грунтовой дороги до точки 434;

10) от точки 434 в юго-западном направлении на расстояние 146 м по южной стороне полосы отвода грунтовой дороги до точки 435;

11) от точки 435 в юго-восточном направлении на расстояние 556 м по восточному берегу осушительного канала до точки 436;

12) от точки 436 в юго-западном направлении на расстояние 354 м по восточной стороне полосы отвода грунтовой дороги через точки 437—438 до точки 439;

13) от точки 439 в юго-западном направлении на расстояние 967 м по восточной стороне полосы отвода грунтовой дороги через точки 440—449 до точки 450;

14) от точки 450 в северо-западном направлении на расстояние 295 м по восточной стороне полосы отвода грунтовой дороги через точки 451—453 до точки 454;

15) от точки 454 в юго-западном направлении на расстояние 431 м по южной стороне полосы отвода грунтовой дороги до точки 455;

16) от точки 455 ломаной линией в юго-восточном направлении на расстояние 799 м по границе земель лесного фонда через точки 456—465 до точки 466;

17) от точки 466 ломаной линией в юго-западном направлении на расстояние 1415 м по границе земель лесного фонда через точки 467—475 до точки 476;

18) от точки 476 ломаной линией в западном направлении на расстояние 609 м по границе земель лесного фонда через точку 477 до точки 478;

19) от точки 478 ломаной линией в юго-восточном направлении на расстояние 1302 м по границе земель лесного фонда через точки 479—482 до точки 483;

20) от точки 483 ломаной линией в юго-восточном направлении на расстояние 2806 м по границе земель лесного фонда через точки 484—494 до точки 495;

21) от точки 495 в юго-западном направлении на расстояние 2513 м по границе земель лесного фонда через точки 496—502 до точки 503;

22) от точки 503 в юго-восточном направлении на расстояние 2247 м по границе земель лесного фонда через точки 504—505 до точки 506;

23) от точки 506 в юго-восточном направлении на расстояние 1355 м по границе земель лесного фонда через точки 507—509 до точки 510;

24) от точки 510 в юго-восточном направлении на расстояние 1735 м по границе земель лесного фонда до точки 511;

25) от точки 511 в юго-восточном направлении на расстояние 1296 м по границе земель лесного фонда через точки 512—513 до точки 514;

26) от точки 514 в юго-восточном направлении на расстояние 3774 м по границе земель лесного фонда до точки 515;

27) от точки 515 в юго-восточном направлении на расстояние 1000 м по границе земель лесного фонда до узловой точки 516*(112).

4. Граница Григорьевского сельского поселения Северского муниципального района Краснодарского края по смежеству с муниципальным образованием муниципальный округ город Горячий Ключ Краснодарского края проходит:

1) от узловой точки 517*(112), расположенной на стыке границ Калужского сельского поселения Северского муниципального района Краснодарского края, Григорьевского сельского поселения Северского муниципального района

Краснодарского края и муниципального образования муниципальный округ город Горячий Ключ Краснодарского края и находящейся на расстоянии 165 м восточнее скалы Белая Латка 2-я, в юго-западном направлении на расстояние 1154 м по восточной границе земель лесного фонда через точки 518—520 до точки 521;

2) от точки 521 в юго-западном направлении на расстояние 1021 м по восточной границе земель лесного фонда через точки 522—539 до точки 540;

3) от точки 540 в юго-западном направлении на расстояние 1638 м по середине ручья через точки 541—607 до точки 608;

4) от точки 608 в юго-западном направлении на расстояние 939 м по восточной границе земель лесного фонда через точки 609—613 до точки 614;

5) от точки 614 в южном направлении на расстояние 577 м по восточной границе земель лесного фонда через точки 615—617 до точки 618;

6) от точки 618 в юго-западном направлении на расстояние 1008 м по восточной границе земель лесного фонда через точки 619—625 до точки 626;

7) от точки 626 в юго-западном направлении на расстояние 1244 м по восточной границе земель лесного фонда через точки 627—639 до точки 640;

8) от точки 640 в юго-восточном направлении на расстояние 186 м по восточной границе земель лесного фонда через точку 641 до точки 642;

9) от точки 642 в юго-западном направлении на расстояние 938 м по восточной границе земель лесного фонда через точки 643—649 до узловой точки 650*(71).

5. Граница Григорьевского сельского поселения Северского муниципального района Краснодарского края по смежеству с Шабановским сельским поселением Северского муниципального района Краснодарского края проходит:

1) от узловой точки 650*(71), расположенной на стыке границ Григорьевского сельского поселения Северского муниципального района Краснодарского края, Шабановского сельского поселения Северского муниципального района Краснодарского края и муниципального образования муниципальный округ город Горячий Ключ Краснодарского края и находящейся на расстоянии 4250 м восточнее с. Тхамаха, в северо-западном направлении на расстояние 1926 м

по границе земель лесного фонда, далее в том же направлении на расстояние 1028 м по границе земель лесного фонда через точки 651—680 до точки 681;

2) от точки 681 в северо-восточном направлении на расстояние 391 м по границе земель лесного фонда через точки 682—684 до точки 685;

3) от точки 685 в северо-западном направлении на расстояние 1480 м по границе земель лесного фонда, далее в том же направлении на расстояние 1400 м по границе земель лесного фонда через точки 686—706 до точки 707;

4) от точки 707 в северо-восточном направлении на расстояние 332 м по границе земель лесного фонда через точку 708 до точки 709;

5) от точки 709 в северо-западном направлении на расстояние 515 м по границе земель лесного фонда через точки 710—714 до точки 715;

6) от точки 715 в северо-западном направлении на расстояние 516 м по границе земель лесного фонда через точки 716—720 до точки 721;

7) от точки 721 в юго-западном направлении на расстояние 1507 м по границе земель лесного фонда через точки 722—741 до точки 742;

8) от точки 742 в северо-западном направлении на расстояние 1856 м по границе земель лесного фонда через точки 743—776 до точки 777;

9) от точки 777 в юго-западном направлении на расстояние 836 м по границе земель лесного фонда через точки 778—790 до точки 791;

10) от точки 791 в юго-западном направлении на расстояние 3768 м по границе земель лесного фонда через точки 792—851 до узловой точки 1*(3).

* Узловые точки границ Григорьевского сельского поселения Северского муниципального района Краснодарского края."

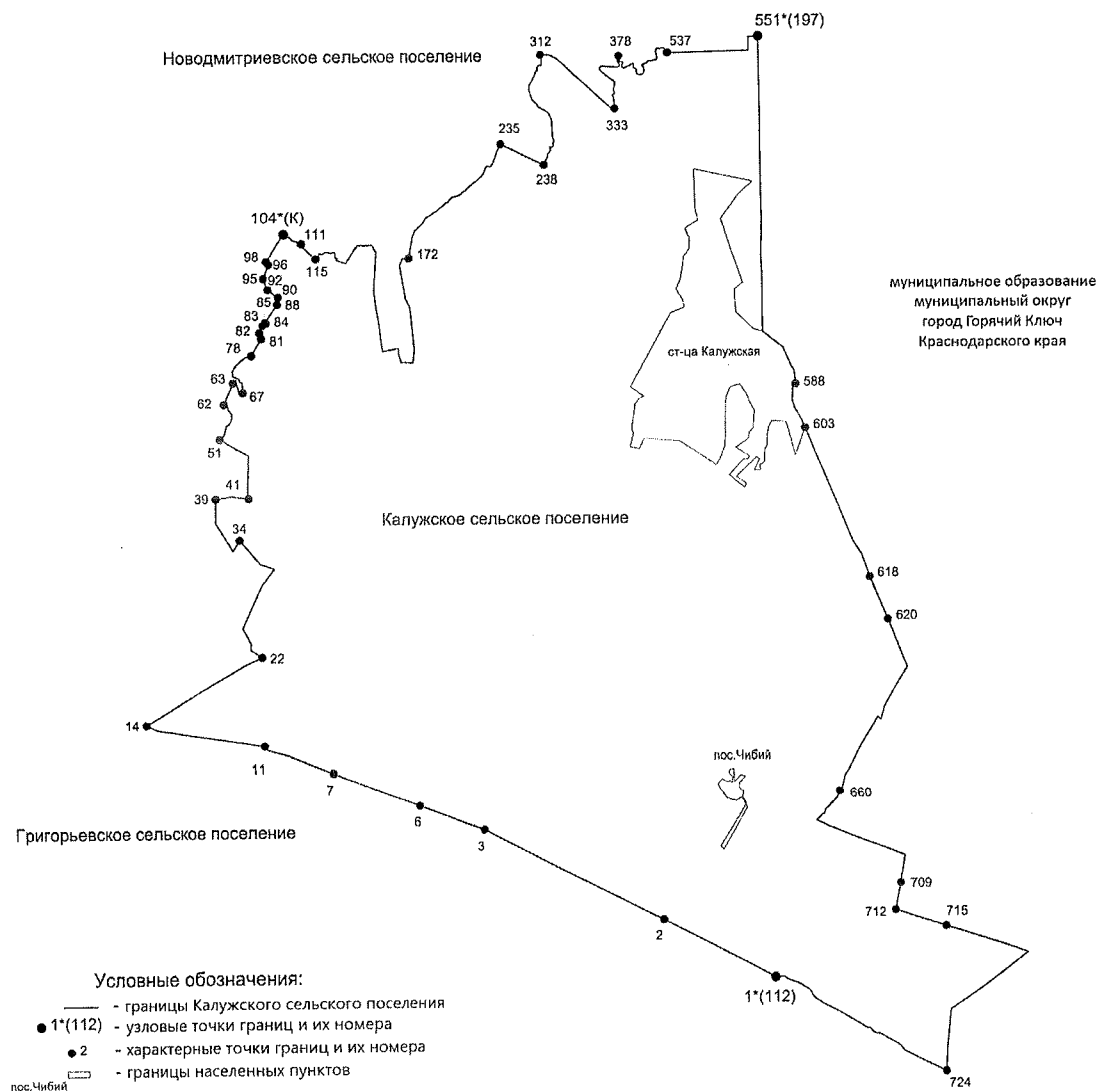
Приложение 13

к Закону Краснодарского края "О внесении изменений в Закон Краснодарского края "Об установлении границ муниципального образования Северский район, наделении его статусом муниципального района, образовании в его составе муниципальных образований — городских и сельских поселений — и установлении их границ"

"Приложение 13

к Закону Краснодарского края "Об установлении границ муниципального образования Северский муниципальный район Краснодарского края, наделении его статусом муниципального района, образовании в его составе муниципальных образований — городских и сельских поселений — и установлении их границ"

КАРТА-СХЕМА границ Калужского сельского поселения Северского муниципального района Краснодарского края



Приложение 14
к Закону Краснодарского края
"О внесении изменений в Закон Краснодарского края "Об установлении границ муниципального образования Северский район, наделении его статусом муниципального района, образовании в его составе муниципальных образований — городских и сельских поселений — и установлении их границ"

"Приложение 14
к Закону Краснодарского края
"Об установлении границ муниципального образования Северский муниципальный район Краснодарского края, наделении его статусом муниципального района, образовании в его составе муниципальных образований — городских и сельских поселений — и установлении их границ"

**Описание
границ Калужского сельского поселения
Северского муниципального района Краснодарского края**

1. Граница Калужского сельского поселения Северского муниципального района Краснодарского края по смежеству с Григорьевским сельским поселением Северского муниципального района Краснодарского края проходит:

1) от узловой точки 1*(112), расположенной на стыке границ Калужского сельского поселения Северского муниципального района Краснодарского края, Григорьевского сельского поселения Северского муниципального района Краснодарского края и муниципального образования муниципальный округ город Горячий Ключ Краснодарского края и находящейся на расстоянии 165 м восточнее скалы Белая Латка 2-я, в северо-западном направлении на расстояние 2306 м по границе земель лесного фонда, далее в том же направлении на расстояние 1000 м по границе земель лесного фонда до точки 2;

2) от точки 2 в северо-западном направлении на расстояние 3774 м по границе земель лесного фонда до точки 3;

- 3) от точки 3 в северо-западном направлении на расстояние 1296 м по границе земель лесного фонда через точки 4—5 до точки 6;
- 4) от точки 6 в северо-западном направлении на расстояние 1735 м по границе земель лесного фонда до точки 7;
- 5) от точки 7 в северо-западном направлении на расстояние 1355 м по границе земель лесного фонда через точки 8—10 до точки 11;
- 6) от точки 11 в северо-западном направлении на расстояние 2247 м по границе земель лесного фонда через точки 12—13 до точки 14;
- 7) от точки 14 в северо-восточном направлении на расстояние 2513 м по границе земель лесного фонда через точки 15—21 до точки 22;
- 8) от точки 22 ломаной линией в северо-западном направлении на расстояние 2806 м по границе земель лесного фонда через точки 23—33 до точки 34;
- 9) от точки 34 ломаной линией в северо-западном направлении на расстояние 1302 м по границе земель лесного фонда через точки 35—38 до точки 39;
- 10) от точки 39 в восточном направлении на расстояние 609 м по границе земель лесного фонда через точку 40 до точки 41;
- 11) от точки 41 ломаной линией в северо-западном направлении на расстояние 1415 м по границе земель лесного фонда через точки 42—50 до точки 51;
- 12) от точки 51 ломаной линией в северо-восточном направлении на расстояние 799 м по границе земель лесного фонда через точки 52—61 до точки 62;
- 13) от точки 62 в северо-восточном направлении на расстояние 431 м по южной стороне полосы отвода грунтовой дороги до точки 63;
- 14) от точки 63 в юго-восточном направлении на расстояние 295 м по восточной стороне полосы отвода грунтовой дороги через точки 64—66 до точки 67;
- 15) от точки 67 в северо-восточном направлении на расстояние 967 м по восточной стороне полосы отвода грунтовой дороги через точки 68—77 до точки 78;
- 16) от точки 78 в северо-восточном направлении на расстояние 354 м по восточной стороне полосы отвода грунтовой дороги через точки 79—80 до точки 81;

17) от точки 81 в северо-западном направлении на расстояние 114 м по восточному берегу осушительного канала до точки 82;

18) от точки 82 в северо-восточном направлении на расстояние 146 м по южной стороне полосы отвода грунтовой дороги до точки 83;

19) от точки 83 в северо-восточном направлении на расстояние 75 м по восточной стороне полосы отвода грунтовой дороги до точки 84;

20) от точки 84 в северо-восточном направлении на расстояние 18 м по восточной стороне полосы отвода грунтовой дороги до точки 85;

21) от точки 85 в северо-восточном направлении на расстояние 405 м по восточной стороне полосы отвода грунтовой дороги через точки 86—87 до точки 88;

22) от точки 88 в северо-восточном направлении на расстояние 134 м по восточной стороне полосы отвода полевой дороги через точку 89 до точки 90;

23) от точки 90 в северо-западном направлении на расстояние 240 м по восточной стороне полосы отвода полевой дороги через точку 91 до точки 92;

24) от точки 92 в северо-западном направлении на расстояние 226 м по восточной стороне полосы отвода полевой дороги через точки 93—94 до точки 95;

25) от точки 95 в северо-восточном направлении на расстояние 271 м по западной стороне полосы отвода полевой дороги до точки 96;

26) от точки 96 в северо-западном направлении на расстояние 69 м по западной стороне полосы отвода полевой дороги через точку 97 до точки 98;

27) от точки 98 в северо-восточном направлении на расстояние 592 м по западной стороне полосы отвода полевой дороги через точки 99—103 до узловой точки 104*(К).

2. Граница Калужского сельского поселения Северского муниципального района Краснодарского края по смежеству с Новодмитриевским сельским поселением Северского муниципального района Краснодарского края проходит:

1) от узловой точки 104*(К), расположенной на стыке границ Новодмитриевского сельского поселения Северского муниципального района Краснодарского края, Григорьевского сельского поселения Северского муниципального района Краснодарского края и Калужского сельского поселения Северского муниципального района Краснодарского края и находящейся на расстоянии 1500 м

восточнее ст-цы Григорьевская Григорьевского сельского поселения Северского муниципального района Краснодарского края, 3200 м юго-западнее ст-цы Новодмитриевская Новодмитриевского сельского поселения Северского муниципального района Краснодарского края, в юго-восточном направлении на расстояние 375 м по границе земель лесного фонда через точки 105—110 до точки 111;

2) от точки 111 в юго-восточном направлении на расстояние 391 м по середине ручья без названия через точки 112—114 до точки 115;

3) от точки 115 ломаной линией в юго-восточном направлении на расстояние 6303 м по границе земель лесного фонда через точки 116—171 до точки 172;

4) от точки 172 в северо-восточном направлении на расстояние 2897 м по середине балки через точки 173—234 до точки 235;

5) от точки 235 в юго-восточном направлении на расстояние 911 м по северной стороне полосы отвода автомобильной дороги пгт Афипский — ст-ца Новодмитриевская — г. Горячий Ключ через точки 236—237 до точки 238;

6) от точки 238 ломаной линией в северо-восточном направлении на расстояние 2437 м по середине балки Медвежья через точки 239—311 до точки 312;

7) от точки 312 в юго-восточном направлении на расстояние 1754 м по южной стороне полосы отвода грунтовой дороги через точки 313—332 до точки 333;

8) от точки 333 ломаной линией в северо-западном направлении на расстояние 1543 м по западной стороне полосы отвода грунтовой дороги через точки 334—377 до точки 378;

9) от точки 378 в северо-восточном направлении на расстояние 1793 м по середине реки Супс через точки 379—536 до точки 537;

10) от точки 537 в восточном направлении на расстояние 1924 м по северной стороне полосы отвода полевой дороги через точки 538—550 до узловой точки 551*(197).

3. Граница Калужского сельского поселения Северского муниципального района Краснодарского края по смежеству с муниципальным образованием муниципальный округ город Горячий Ключ Краснодарского края проходит:

1) от узловой точки 551*(197), расположенной на стыке границ Новодмитриевского сельского поселения Северского муниципального района Краснодар-

ского края, Калужского сельского поселения Северского муниципального района Краснодарского края и муниципального образования муниципальный округ город Горячий Ключ Краснодарского края и находящейся на расстоянии 3800 м юго-восточнее хут. Оазис Новодмитриевского сельского поселения Северского муниципального района Краснодарского края, 3300 м северо-восточнее ст-цы Калужская, в южном направлении на расстояние 6708 м по западной стороне полосы отвода полевой дороги через точки 552—587 до точки 588;

2) от точки 588 в юго-восточном направлении на расстояние 932 м по западной стороне полосы отвода полевой дороги через точки 589—602 до точки 603;

3) от точки 603 в юго-восточном направлении на расстояние 3063 м по восточной границе земель лесного фонда через точки 604—617 до точки 618;

4) от точки 618 в юго-восточном направлении на расстояние 865 м по восточной границе земель лесного фонда через точку 619 до точки 620;

5) от точки 620 в юго-западном направлении на расстояние 3722 м по восточной границе земель лесного фонда через точки 621—659 до точки 660;

6) от точки 660 в юго-восточном направлении на расстояние 3043 м по северной границе земель лесного фонда через точки 661—708 до точки 709;

7) от точки 709 в юго-западном направлении на расстояние 522 м по восточной границе земель лесного фонда через точки 710—711 до точки 712;

8) от точки 712 в юго-восточном направлении на расстояние 1002 м по северной границе земель лесного фонда через точки 713—714 до точки 715;

9) от точки 715 ломаной линией в юго-восточном направлении на расстояние 4541 м по северо-восточной границе земель лесного фонда через точки 716—723 до точки 724;

10) от точки 724 в северо-западном направлении на расстояние 3756 м по восточной границе земель лесного фонда через точки 725—749 до узловой точки 1*(112).

* Узловые точки границ Калужского сельского поселения Северского муниципального района Краснодарского края."

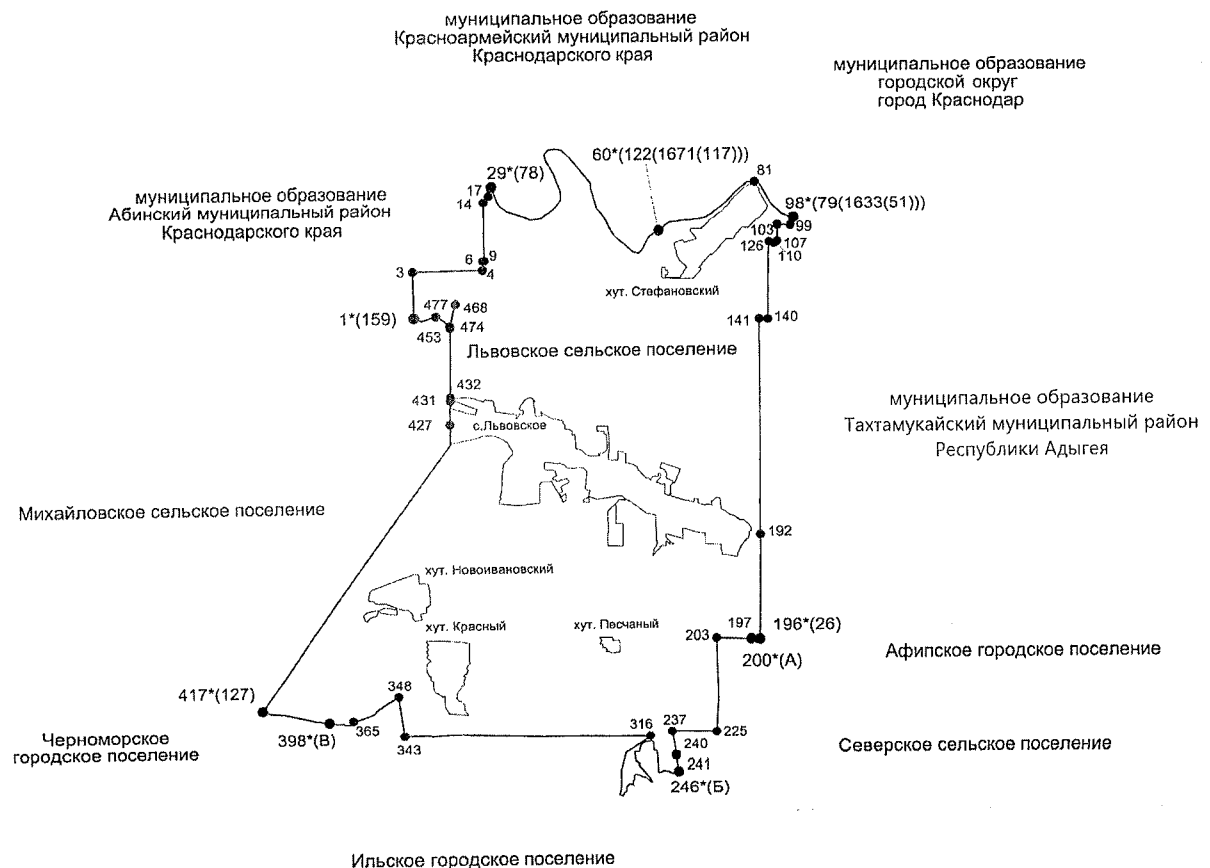
Приложение 15

к Закону Краснодарского края "О внесении изменений в Закон Краснодарского края "Об установлении границ муниципального образования Северский район, наделении его статусом муниципального района, образовании в его составе муниципальных образований — городских и сельских поселений — и установлении их границ"

"Приложение 15

к Закону Краснодарского края "Об установлении границ муниципального образования Северский муниципальный район Краснодарского края, наделении его статусом муниципального района, образовании в его составе муниципальных образований — городских и сельских поселений — и установлении их границ"

КАРТА-СХЕМА границ Львовского сельского поселения Северского муниципального района Краснодарского края



Условные обозначения:

- - границы Львовского сельского поселения
 - 1*(159) - узловые точки границ и их номера
 - 3 - характерные точки границ и их номера
 - - границы населенных пунктов
- хут. Красный

Описание границ смежных территорий:

от точки 1*(159) до точки 29*(78) - земли муниципального образования Абинский муниципальный район Краснодарского края
от точки 29*(78) до точки 60*(122(1671(117))) - земли муниципального образования Красноармейский муниципальный район Краснодарского края
от точки 60*(122(1671(117))) до точки 98*(79(1633(51))) - земли муниципального образования городской округ город Краснодар
от точки 98*(79(1633(51))) до точки 196*(26) - земли муниципального образования Тахтамукайский муниципальный район Республики Адыгея
от точки 196*(26) до точки 200*(A) - земли Афи́пского городского поселения
от точки 200*(A) до точки 246*(B) - земли Северского сельского поселения
от точки 246*(B) до точки 398*(B) - земли Ильского городского поселения
от точки 398*(B) до точки 417*(127) - земли Черноморского городского поселения
от точки 417*(127) до точки 1*(159) - земли Михайловского сельского поселения

Приложение 16
к Закону Краснодарского края
"О внесении изменений в Закон Краснодарского края "Об установлении границ муниципального образования Северский район, наделении его статусом муниципального района, образовании в его составе муниципальных образований — городских и сельских поселений — и установлении их границ"

"Приложение 16
к Закону Краснодарского края
"Об установлении границ муниципального образования Северский муниципальный район Краснодарского края, наделении его статусом муниципального района, образовании в его составе муниципальных образований — городских и сельских поселений — и установлении их границ"

**Описание
границ Львовского сельского поселения
Северского муниципального района Краснодарского края**

1. Граница Львовского сельского поселения Северского муниципального района Краснодарского края по смежеству с муниципальным образованием Абинский муниципальный район Краснодарского края проходит:

1) от узловой точки 1*(159), расположенной на стыке границ Львовского сельского поселения Северского муниципального района Краснодарского края, Михайловского сельского поселения Северского муниципального района Краснодарского края и муниципального образования Абинский муниципальный район Краснодарского края и находящейся на расстоянии 2500 м юго-западнее границы хут. Ананьевский Михайловского сельского поселения Северского муниципального района Краснодарского края, в северном направлении на расстояние 1410 м по восточному берегу сбросного канала до точки 3;

2) от точки 3 в восточном направлении на расстояние 1990 м по южному берегу осушительного канала до точки 4;

3) от точки 4 в северном направлении на расстояние 268 м по западному берегу сбросного канала через точку 5 до точки 6;

4) от точки 6 в восточном направлении на расстояние 45 м по южному берегу болота через точки 7—8 до точки 9;

5) от точки 9 в северном направлении на расстояние 1765 м по западному берегу осушительного канала через точки 10—13 до точки 14;

6) от точки 14 в северо-восточном направлении на расстояние 250 м по северному берегу сбросного канала через точки 15—16 до точки 17;

7) от точки 17 в северо-восточном направлении ломаной линией на расстояние 370 м по восточному берегу озера через точки 18—28 до узловой точки 29*(78).

2. Граница Львовского сельского поселения Северского муниципального района Краснодарского края по смежеству с муниципальным образованием Красноармейский муниципальный район Краснодарского края проходит от узловой точки 29*(78), расположенной на стыке границ муниципального образования Красноармейский муниципальный район Краснодарского края, муниципального образования Абинский муниципальный район Краснодарского края и Львовского сельского поселения Северского муниципального района Краснодарского края и находящейся на расстоянии 120 м западнее восточного берега озера, в юго-восточном направлении на расстояние 9730 м по середине реки Кубань до острова, огибая остров с южной стороны, до узловой точки 60*(122(1671(117))).

3. Граница Львовского сельского поселения Северского муниципального района Краснодарского края по смежеству с муниципальным образованием городской округ город Краснодар проходит:

1) от узловой точки 60*(122(1671(117))), расположенной на стыке границ муниципального образования Красноармейский муниципальный район Краснодарского края, Львовского сельского поселения Северского муниципального района Краснодарского края и муниципального образования городской округ город Краснодар и находящейся на расстоянии 1200 м западнее хут. Стефановский,

в северо-восточном направлении на расстояние 3300 м по фарватеру реки Кубань до точки 81;

2) от точки 81 в юго-восточном направлении на расстояние 1640 м по фарватеру реки Кубань до узловой точки 98*(79(1633(51))).

4. Граница Львовского сельского поселения Северского муниципального района Краснодарского края по смежеству с муниципальным образованием Тахтамукайский муниципальный район Республики Адыгея проходит:

1) от узловой точки 98*(79(1633(51))), расположенной на стыке границ Львовского сельского поселения Северского муниципального района Краснодарского края, муниципального образования городской округ город Краснодар и муниципального образования Тахтамукайский муниципальный район Республики Адыгея и находящейся на расстоянии 580 м юго-западнее границы хут. Стефановский, в юго-западном направлении на расстояние 234 м по середине реки Кубань до точки 99;

2) от точки 99 в западном направлении на расстояние 370 м по южному берегу оросительного канала через точки 100—102 до точки 103;

3) от точки 103 в южном направлении на расстояние 463 м по восточному берегу оросительного канала через точки 104—106 до точки 107;

4) от точки 107 в юго-западном направлении на расстояние 110 м по восточной стороне полосы отвода полевой дороги через точки 108—109 до точки 110;

5) от точки 110 в северо-западном направлении на расстояние 164 м по западному берегу оросительного канала через точки 111—125 до точки 126;

6) от точки 126 в южном направлении на расстояние 1236 м по западному берегу оросительного канала через точки 127—139 до точки 140;

7) от точки 140 в северо-западном направлении на расстояние 253 м по северному берегу оросительного канала до точки 141;

8) от точки 141 в южном направлении на расстояние 6560 м по западному берегу оросительного канала через точки 142—191 до точки 192;

9) от точки 192 в южном направлении на расстояние 3330 м по западной стороне лесополосы в 1,5 м от крайнего ряда деревьев через точки 193—195 до узловой точки 196*(26).

5. Граница Львовского сельского поселения Северского муниципального района Краснодарского края по смежеству с Афипским городским поселением Северского муниципального района Краснодарского края проходит:

1) от узловой точки 196*(26), расположенной на стыке границ Львовского сельского поселения Северского муниципального района Краснодарского края, Афипского городского поселения Северского муниципального района Краснодарского края и муниципального образования Тахтамукайский муниципальный район Республики Адыгея и находящейся на расстоянии 2500 м юго-восточнее с. Львовское Львовского сельского поселения Северского муниципального района Краснодарского края, 5300 м западнее хут. Коваленко Афипского городского поселения Северского муниципального района Краснодарского края, в юго-западном направлении на расстояние 31 м по северному берегу дренажного канала до точки 197;

2) от точки 197 в северо-западном направлении на расстояние 206 м по северному берегу дренажного канала до узловой точки 200*(А).

6. Граница Львовского сельского поселения Северского муниципального района Краснодарского края по смежеству с Северским сельским поселением Северского муниципального района Краснодарского края проходит:

1) от узловой точки 200*(А), расположенной на стыке границ Львовского сельского поселения Северского муниципального района Краснодарского края, Северского сельского поселения Северского муниципального района Краснодарского края и Афипского городского поселения Северского муниципального района Краснодарского края и находящейся на расстоянии 4200 м севернее хут. Песчаный, 2500 м юго-восточнее хут. Кошарский Афипского городского поселения Северского муниципального района Краснодарского края, в северо-западном направлении на расстояние 1010 м по северному берегу дренажного канала через точки 201—202 до точки 203;

2) от точки 203 в юго-западном направлении на расстояние 2850 м по западному берегу дренажного канала через точки 204—224 до точки 225;

3) от точки 225 в западном направлении на расстояние 1300 м по южному берегу осушительного канала, по восточной стороне полосы отвода автомобильной дороги ст-ца Федоровская — ст-ца Северская через точки 226—236 до точки 237;

4) от точки 237 в юго-восточном направлении на расстояние 745 м по восточной стороне полосы отвода автомобильной дороги ст-ца Федоровская — ст-ца Северская через точки 238—239 до точки 240;

5) от точки 240 в западном направлении на расстояние 22 м, пересекая полосу отвода автомобильной дороги ст-ца Федоровская — ст-ца Северская, до точки 241;

6) от точки 241 в юго-восточном направлении на расстояние 460 м по западной стороне полосы отвода автомобильной дороги ст-ца Федоровская — ст-ца Северская через точки 242—245 до узловой точки 246*(Б).

7. Граница Львовского сельского поселения Северского муниципального района Краснодарского края по смежеству с Ильским городским поселением Северского муниципального района Краснодарского края проходит:

1) от узловой точки 246*(Б), расположенной на стыке границ Львовского сельского поселения Северского муниципального района Краснодарского края, Северского сельского поселения Северского муниципального района Краснодарского края и Ильского городского поселения Северского муниципального района Краснодарского края и находящейся на расстоянии 150 м по северо-западной стороне полосы отвода автомобильной дороги ст-ца Федоровская — ст-ца Северская, ломаной линией в северо-западном направлении на расстояние 7290 м по восточному берегу пруда без названия через точки 247—315 до точки 316;

2) от точки 316 в западном направлении на расстояние 7150 м по северной стороне полосы отвода полевой дороги через точки 317—342 до точки 343;

3) от точки 343 в северо-западном направлении на расстояние 1237 м по западной стороне лесополосы в 1,5 м от крайнего ряда деревьев через точки 344—347 до точки 348;

4) от точки 348 в юго-западном направлении на расстояние 1520 м по южной стороне полосы отвода автомобильной дороги через точки 349—364 до точки 365;

5) от точки 365 в юго-западном направлении на расстояние 820 м по южному берегу Крюковского водохранилища через точки 366—397 до узловой точки 398*(В).

8. Граница Львовского сельского поселения Северского муниципального района Краснодарского края по смежеству с Черноморским городским поселением Северского муниципального района Краснодарского края проходит от узловой точки 398*(В), расположенной на стыке границ Львовского сельского поселения Северского муниципального района Краснодарского края, Ильского городского поселения Северского муниципального района Краснодарского края и Черноморского городского поселения Северского муниципального района Краснодарского края и находящейся на расстоянии 2250 м северо-восточнее пос. Новопетровский Черноморского городского поселения Северского муниципального района Краснодарского края, в северо-западном направлении на расстояние 2020 м по южному берегу Крюковского водохранилища через точки 399—416 до узловой точки 417*(127).

9. Граница Львовского сельского поселения Северского муниципального района Краснодарского края по смежеству с Михайловским сельским поселением Северского муниципального района Краснодарского края проходит:

1) от узловой точки 417*(127), расположенной на стыке границ Львовского сельского поселения Северского муниципального района Краснодарского края, Михайловского сельского поселения Северского муниципального района Краснодарского края и Черноморского городского поселения Северского муниципального района Краснодарского края и находящейся на расстоянии 500 м се-

веро-восточнее хут. Кравченко Абинского муниципального района Краснодарского края, 5500 м северо-западнее пос. Новопетровский Черноморского городского поселения Северского муниципального района Краснодарского края, в северо-восточном направлении на расстояние 9770 м по южному берегу Крюковского водохранилища до точки 418;

2) от точки 418 в северном направлении на расстояние 647 м по восточному берегу осушительного канала через точки 419—426 до точки 427;

3) от точки 427 в северном направлении на расстояние 750 м по восточному берегу оросительного сбросного канала через точки 428—430 до точки 431;

4) от точки 431 в северном направлении на расстояние 110 м по западной стороне полосы отвода автомобильной дороги Подъезд к с. Михайловское до точки 432;

5) от точки 432 в северном направлении на расстояние 2117 м по восточной стороне полосы отвода автомобильной дороги Подъезд к с. Михайловское через точки 433—452 до точки 453;

6) от точки 453 в северо-восточном направлении на расстоянии 640 м по восточной стороне полосы отвода автомобильной дороги Подъезд к с. Михайловское, далее в южном направлении на расстояние 480 м, огибая хут. Александровский, через точки 454—467 до точки 468;

7) от точки 468 в юго-западном направлении на расстояние 680 м по западной стороне полосы отвода автомобильной дороги Подъезд к с. Михайловское через точки 469—473 до точки 474;

8) от точки 474 в северо-западном направлении на расстояние 500 м по северному берегу реки Аушедз через точки 475—476 до точки 477;

9) от точки 477 в юго-западном направлении на расстояние 660 м по северному берегу реки Аушедз до узловой точки 1*(159).

* Узловые точки границ Львовского сельского поселения Северского муниципального района Краснодарского края."

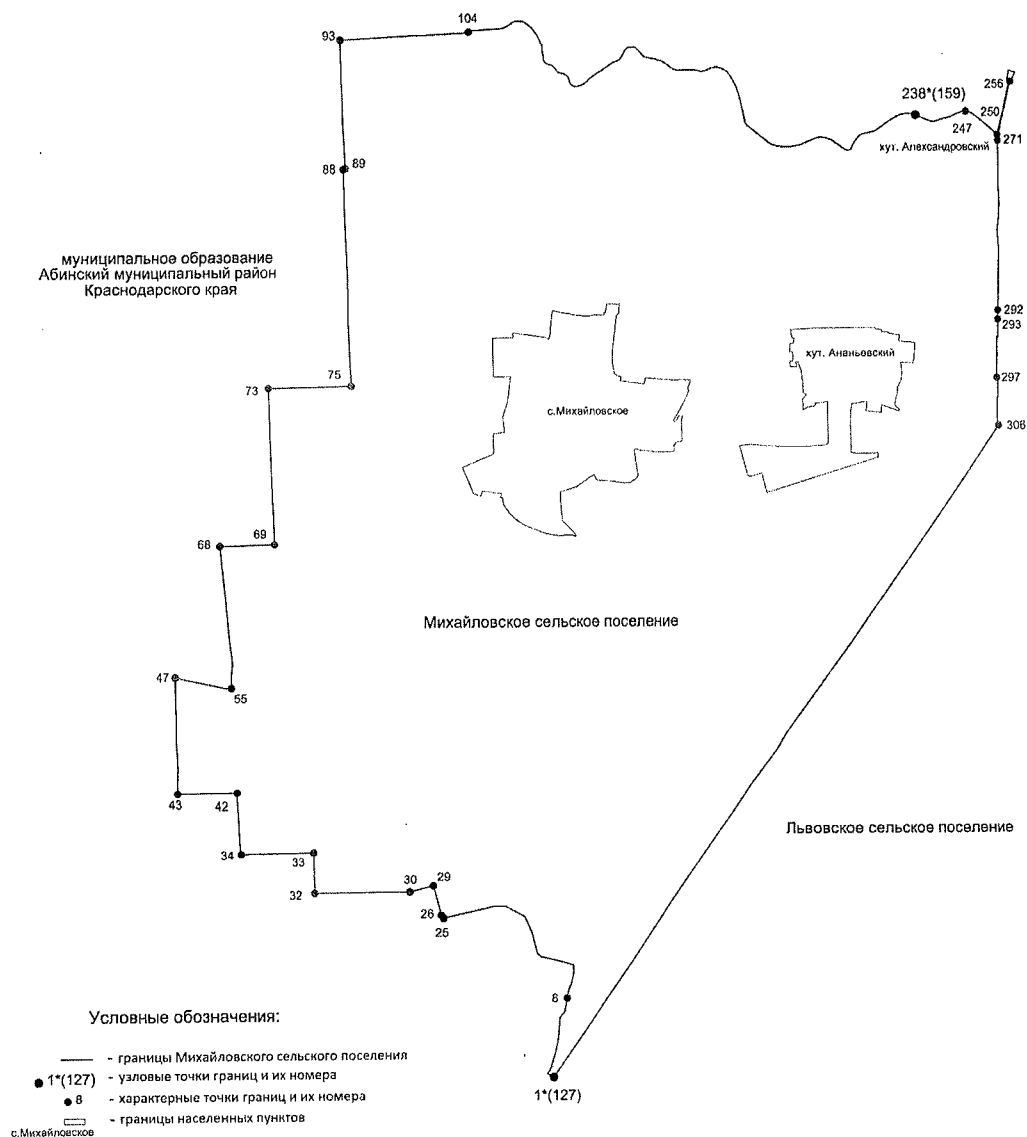
Приложение 17

к Закону Краснодарского края "О внесении изменений в Закон Краснодарского края "Об установлении границ муниципального образования Северский район, наделении его статусом муниципального района, образовании в его составе муниципальных образований — городских и сельских поселений — и установлении их границ"

"Приложение 17

к Закону Краснодарского края "Об установлении границ муниципального образования Северский район Краснодарского края, наделении его статусом муниципального района, образовании в его составе муниципальных образований — городских и сельских поселений — и установлении их границ"

КАРТА-СХЕМА границ Михайловского сельского поселения Северского муниципального района Краснодарского края



Описание границ смежных территорий:

от точки 1*(127) до точки 238*(159) - земли муниципального образования Абинский муниципальный район Краснодарского края
от точки 238*(159) до точки 1*(127) - земли Львовского сельского поселения

Приложение 18

к Закону Краснодарского края

"О внесении изменений в Закон Краснодарского края "Об установлении границ муниципального образования Северский район, наделении его статусом муниципального района, образовании в его составе муниципальных образований — городских и сельских поселений — и установлении их границ"

"Приложение 18

к Закону Краснодарского края

"Об установлении границ муниципального образования Северский муниципальный район Краснодарского края, наделении его статусом муниципального района, образовании в его составе муниципальных образований — городских и сельских поселений — и установлении их границ"

Описание

границ Михайловского сельского поселения Северского муниципального района Краснодарского края

1. Граница Михайловского сельского поселения Северского муниципального района Краснодарского края по смежеству с муниципальным образованием Абинский муниципальный район Краснодарского края проходит:

1) от узловой точки 1*(127), расположенной на стыке границ Львовского сельского поселения Северского муниципального района Краснодарского края, Михайловского сельского поселения Северского муниципального района Краснодарского края и муниципального образования Абинский муниципальный район Краснодарского края и находящейся на расстоянии 500 м северо-восточнее хут. Кравченко Абинского муниципального района Краснодарского края, 5500 м северо-западнее пос. Новопетровский Черноморского городского поселения Северского муниципального района Краснодарского края, в северо-восточ-

ном направлении на расстояние 1070 м по западной стороне полосы отвода полевой дороги через точки 2—7 до точки 8;

2) от точки 8 в северо-западном направлении на расстояние 2440 м по юго-западному берегу Крюковского водохранилища через точки 9—24 до точки 25;

3) от точки 25 в северо-западном направлении на расстояние 50 м по западному берегу осушительного канала до точки 26;

4) от точки 26 в северо-западном направлении на расстояние 380 м по восточной стороне болота через точку 27 до точки 29;

5) от точки 29 в юго-западном направлении на расстояние 290 м по северному берегу дренажного канала до точки 30;

6) от точки 30 в западном направлении на расстояние 1180 м по северному берегу осушительного канала через точку 31 до точки 32;

7) от точки 32 в северном направлении на расстояние 510 м по восточному берегу осушительного канала до точки 33;

8) от точки 33 в западном направлении на расстояние 920 м по северному берегу осушительного канала до точки 34;

9) от точки 34 в северном направлении на расстояние 750 м по западной стороне полосы отвода автомобильной дороги Подъезд к х. Воробьев через точки 35—41 до точки 42;

10) от точки 42 в западном направлении на расстояние 730 м по северному берегу осушительного канала до точки 43;

11) от точки 43 в северном направлении на расстояние 1460 м по восточному берегу осушительного канала через точки 44—46 до точки 47;

12) от точки 47 в юго-восточном направлении на расстояние 710 м по южному берегу сбросного канала через точки 48—54 до точки 55;

13) от точки 55 в северо-западном направлении на расстояние 1770 м, пересекая оросительную систему, по западной стороне полосы отвода грунтовой дороги через точки 56—67 до точки 68;

14) от точки 68 в восточном направлении на расстояние 690 м по северному берегу дренажного канала до точки 69;

15) от точки 69 в северном направлении на расстояние 1910 м по восточному берегу сбросного канала до точки 73;

16) от точки 73 в восточном направлении на расстояние 1030 м по южной стороне полосы отвода грунтовой дороги через точку 74 до точки 75;

17) от точки 75 в северном направлении на расстояние 2690 м по западному берегу сбросного канала через точки 76—87 до точки 88;

18) от точки 88 в западном направлении на расстояние 24 м по западному берегу сбросного канала до точки 89;

19) от точки 89 в северном направлении на расстояние 1570 м по западному берегу сбросного канала через точки 90—92 до точки 93;

20) от точки 93 в северо-восточном направлении на расстояние 1577 м по северному берегу сбросного канала через точки 94—103 до точки 104;

21) от точки 104 ломаной линией в северо-восточном направлении на расстояние 7080 м по северному берегу реки Аушедз через точки 105—237 до узловой точки 238*(159).

2. Граница Михайловского сельского поселения Северского муниципального района Краснодарского края по смежеству с Львовским сельским поселением Северского муниципального района Краснодарского края проходит:

1) от узловой точки 238*(159), расположенной на стыке границ Михайловского сельского поселения Северского муниципального района Краснодарского края, Львовского сельского поселения Северского муниципального района Краснодарского края и муниципального образования Абинский муниципальный район Краснодарского края и находящейся на расстоянии 2500 м западнее хут. Ананьевский, в северо-восточном направлении на расстояние 660 м по северному берегу реки Аушедз через точки 239—246 до точки 247;

2) от точки 247 в юго-восточном направлении на расстояние 500 м по северному берегу реки Аушедз через точки 248—249 до точки 250;

3) от точки 250 в северо-восточном направлении на расстояние 680 м по западной стороне полосы отвода автомобильной дороги Подъезд к с. Михайловское через точки 251—255 до точки 256;

4) от точки 256 в северном направлении на расстояние 480 м, огибая хут. Александровский, далее в юго-западном направлении на расстояние 640 м по восточной стороне полосы отвода автомобильной дороги Подъезд к с. Михайловское через точки 257—270 до точки 271;

5) от точки 271 в южном направлении на расстоянии 2117 м по восточной стороне полосы отвода автомобильной дороги Подъезд к с. Михайловское через точки 272—291 до точки 292;

6) от точки 292 в южном в направлении на расстояние 120 м по восточной стороне полосы отвода автомобильной дороги Подъезд к с. Михайловское до точки 293;

7) от точки 293 в южном направлении на расстояние 750 м по восточному берегу оросительного канала через точки 294—296 до точки 297;

8) от точки 297 в южном направлении на расстояние 626 м по восточному берегу оросительного канала через точки 298—305 до точки 306;

9) от точки 306 в юго-западном направлении на расстояние 9800 м по южному берегу Крюковского водохранилища до узловой точки 1*(127).

* Узловые точки границ Михайловского сельского поселения Северского муниципального района Краснодарского края."

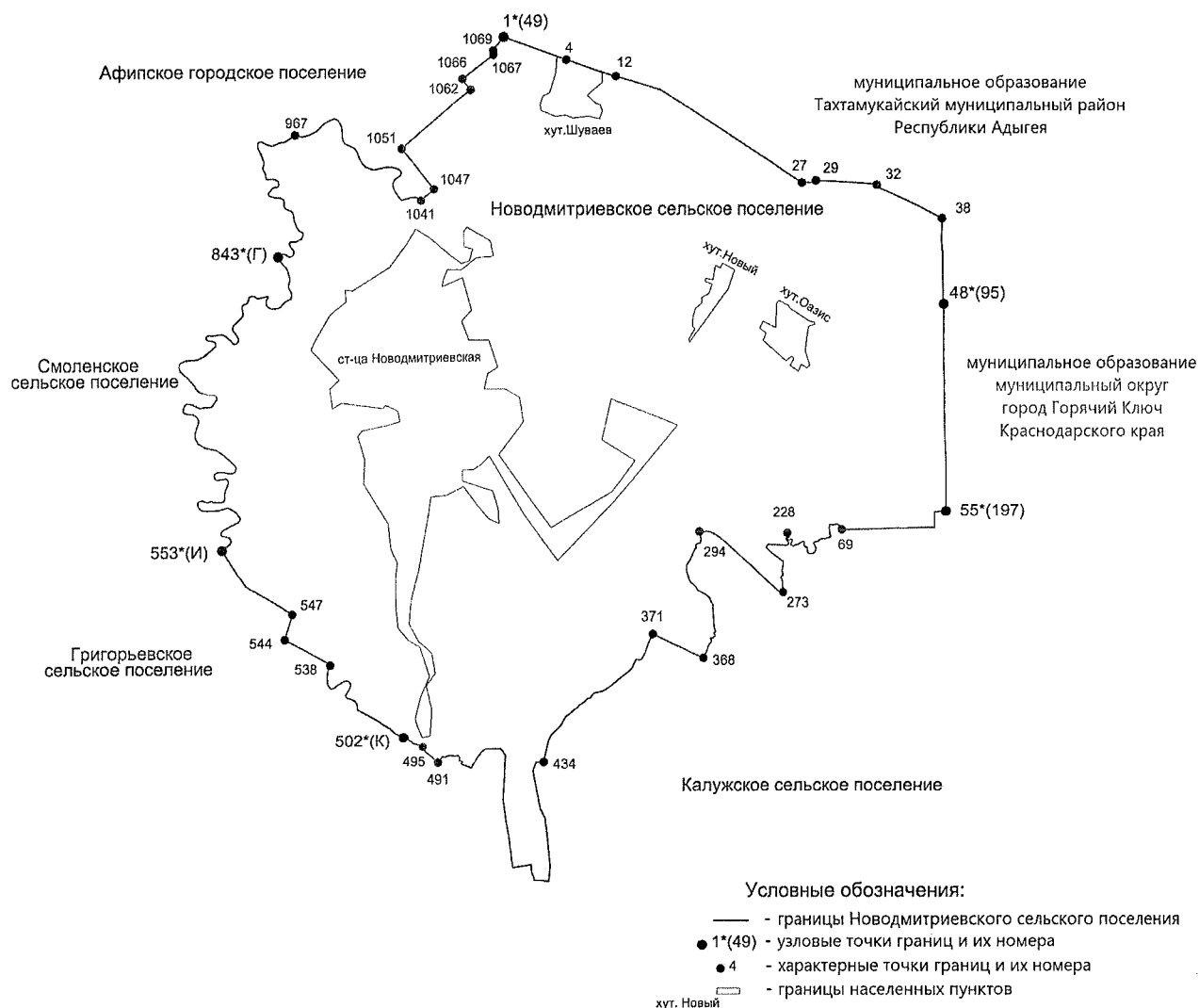
Приложение 19

к Закону Краснодарского края "О внесении изменений в Закон Краснодарского края "Об установлении границ муниципального образования Северский район, наделении его статусом муниципального района, образовании в его составе муниципальных образований — городских и сельских поселений — и установлении их границ"

"Приложение 19

к Закону Краснодарского края "Об установлении границ муниципального образования Северский муниципальный район Краснодарского края, наделении его статусом муниципального района, образовании в его составе муниципальных образований — городских и сельских поселений — и установлении их границ"

КАРТА-СХЕМА границ Новодмитриевского сельского поселения Северского муниципального района Краснодарского края



Описание границ смежных территорий:

от точки 1*(49) до точки 48*(95) - земли муниципального образования Тахтамукайский муниципальный район Республики Адыгея
от точки 48*(95) до точки 55*(197) - земли муниципального образования муниципальный округ город Горячий Ключ Краснодарского края
от точки 55*(197) до точки 502*(К) - земли Калужского сельского поселения
от точки 502*(К) до точки 553*(И) - земли Григорьевского сельского поселения
от точки 553*(И) до точки 843*(Г) - земли Смоленского сельского поселения
от точки 843*(Г) до точки 1*(49) - земли Афипского городского поселения

Приложение 20

к Закону Краснодарского края

"О внесении изменений в Закон Краснодарского края "Об установлении границ муниципального образования Северский район, наделении его статусом муниципального района, образовании в его составе муниципальных образований — городских и сельских поселений — и установлении их границ"

"Приложение 20

к Закону Краснодарского края

"Об установлении границ муниципального образования Северский муниципальный район Краснодарского края, наделении его статусом муниципального района, образовании в его составе муниципальных образований — городских и сельских поселений — и установлении их границ"

Описание

границ Новодмитриевского сельского поселения Северского муниципального района Краснодарского края

1. Граница Новодмитриевского сельского поселения Северского муниципального района Краснодарского края по смежеству с муниципальным образованием Тахтамукайский муниципальный район Республики Адыгея проходит:

1) от узловой точки 1*(49), расположенной на стыке границ Афипского городского поселения Северского муниципального района Краснодарского края, Новодмитриевского сельского поселения Северского муниципального района Краснодарского края и муниципального образования Тахтамукайский муниципальный район Республики Адыгея и находящейся на расстоянии 1300 м северо-западнее хут. Шуваев, 3500 м северо-восточнее ст-цы Новодмитриевская, в юго-восточном направлении на расстояние 1071 м по южной стороне лесополосы в 1,5 м от крайнего ряда деревьев через точки 2—3 до точки 4;

2) от точки 4 в юго-восточном направлении на расстояние 833 м по южной стороне лесополосы в 1,5 м от крайнего ряда деревьев через точки 5—11 до точки 12;

3) от точки 12 в юго-восточном направлении на расстояние 3520 м по южной стороне лесополосы в 1,5 м от крайнего ряда деревьев через точки 13—26 до точки 27;

4) от точки 27 в северо-восточном направлении на расстояние 275 м по южной стороне лесополосы в 1,5 м от крайнего ряда деревьев, пересекая реку Супс, через точку 28 до точки 29;

5) от точки 29 в восточном направлении на расстояние 985 м по южной стороне лесополосы в 1,5 м от крайнего ряда деревьев через точки 30—31 до точки 32;

6) от точки 32 в юго-восточном направлении на расстояние 1196 м по южной стороне полосы отвода грунтовой дороги через точки 33—37 до точки 38;

7) от точки 38 в южном направлении на расстояние 1414 м по восточной стороне лесополосы в 1,5 м от крайнего ряда деревьев через точки 39—47 до узловой точки 48*(95).

2. Граница Новодмитриевского сельского поселения Северского муниципального района Краснодарского края по смежеству с муниципальным образованием муниципальный округ город Горячий Ключ Краснодарского края проходит от узловой точки 48*(95), расположенной на стыке границ Новодмитриевского сельского поселения Северского муниципального района Краснодарского края, муниципального образования муниципальный округ город Горячий Ключ Краснодарского края и муниципального образования Тахтамукайский муниципальный район Республики Адыгея и находящейся на расстоянии 2780 м северо-восточнее хут. Оазис Новодмитриевского сельского поселения Северского муниципального района Краснодарского края, в южном направлении на расстояние 3353 м по восточной стороне полосы отвода полевой дороги через точки 49—54 до узловой точки 55*(197).

3. Граница Новодмитриевского сельского поселения Северского муниципального района Краснодарского края по смежеству с Калужским сельским поселением Северского муниципального района Краснодарского края проходит:

1) от узловой точки 55*(197), расположенной на стыке границ Новодмит-

риевского сельского поселения Северского муниципального района Краснодарского края, Калужского сельского поселения Северского муниципального района Краснодарского края и муниципального образования муниципальный округ город Горячий Ключ Краснодарского края и находящейся на расстоянии 3800 м юго-восточнее хут. Оазис, 3300 м северо-восточнее ст-цы Калужская Калужского сельского поселения Северского муниципального района Краснодарского края, в юго-западном направлении на расстояние 1924 м по северной стороне полосы отвода полевой дороги через точки 56—68 до точки 69;

2) от точки 69 в западном направлении на расстояние 1793 м по середине реки Супс через точки 70—227 до точки 228;

3) от точки 228 ломаной линией в юго-западном направлении на расстояние 1543 м по западной стороне полосы отвода грунтовой дороги через точки 229—272 до точки 273;

4) от точки 273 в северо-западном направлении на расстояние 1754 м по южной стороне полосы отвода грунтовой дороги через точки 274—293 до точки 294;

5) от точки 294 ломаной линией в юго-западном направлении на расстояние 2437 м по середине балки Медвежья через точки 295—367 до точки 368;

6) от точки 368 в северо-западном направлении на расстояние 911 м по северной стороне полосы отвода автомобильной дороги пгт Афипский — ст-ца Новодмитриевская — г. Горячий Ключ через точки 369—370 до точки 371;

7) от точки 371 ломаной линией в юго-западном направлении на расстояние 2897 м по середине балки через точки 372—433 до точки 434;

8) от точки 434 ломаной линией в северо-западном направлении на расстояние 6303 м по границе земель лесного фонда через точки 435—490 до точки 491;

9) от точки 491 в северо-западном направлении на расстояние 391 м по середине ручья без названия через точки 492—494 до точки 495;

10) от точки 495 в северо-западном направлении на расстояние 375 м по границе земель лесного фонда через точки 496—501 до узловой точки 502*(К).

4. Граница Новодмитриевского сельского поселения Северского муниципального района Краснодарского края по смежеству с Григорьевским сельским поселением Северского муниципального района Краснодарского края проходит:

1) от узловой точки 502*(К), расположенной на стыке границ Новодмитриевского сельского поселения Северского муниципального района Краснодарского края, Григорьевского сельского поселения Северского муниципального района Краснодарского края и Калужского сельского поселения Северского муниципального района Краснодарского края и находящейся на расстоянии 1500 м восточнее ст-цы Григорьевская Григорьевского сельского поселения Северского муниципального района Краснодарского края, 3200 м юго-западнее ст-цы Новодмитриевская, в северо-западном направлении на расстояние 2221 м по середине реки Шебш через точки 503—537 до точки 538;

2) от точки 538 в северо-западном направлении на расстояние 850 м по южному берегу осушительного канала через точки 539—543 до точки 544;

3) от точки 544 в северо-восточном направлении на расстояние 417 м по западной стороне полосы отвода автомобильной дороги ст-ца Григорьевская — ст-ца Новодмитриевская до точки 547;

4) от точки 547 в северо-западном направлении на расстояние 1575 м по южной стороне полосы отвода грунтовой дороги через точки 548—552 до узловой точки 553*(И).

5. Граница Новодмитриевского сельского поселения Северского муниципального района Краснодарского края по смежеству со Смоленским сельским поселением Северского муниципального района Краснодарского края проходит от узловой точки 553*(И), расположенной на стыке границ Новодмитриевского сельского поселения Северского муниципального района Краснодарского края, Григорьевского сельского поселения Северского муниципального района Краснодарского края и Смоленского сельского поселения Северского муниципального района Краснодарского края и находящейся на расстоянии 2500 м севернее ст-цы Григорьевская Григорьевского сельского поселения Северского муници-

пального района Краснодарского края, 2100 м юго-западнее ст-цы Новодмитриевская, ломаной линией в северо-восточном направлении на расстояние 10355 м по середине реки Афипис через точки 554—842 до узловой точки 843*(Г).

6. Граница Новодмитриевского сельского поселения Северского муниципального района Краснодарского края по смежеству с Афиписким городским поселением Северского муниципального района Краснодарского края проходит:

1) от узловой точки 843*(Г), расположенной на стыке границ Новодмитриевского сельского поселения Северского муниципального района Краснодарского края, Смоленского сельского поселения Северского муниципального района Краснодарского края и Афипиского городского поселения Северского муниципального района Краснодарского края и находящейся на расстоянии 250 м южнее хут. Восточный Афипиского городского поселения Северского муниципального района Краснодарского края, 800 м северо-западнее ст-цы Новодмитриевская, в северо-восточном направлении на расстояние 3531 м по середине реки Афипис через точки 844—966 до точки 967;

2) от точки 967 ломаной линией в юго-восточном направлении на расстояние 3251 м по середине реки Шебш через точки 968—1040 до точки 1041;

3) от точки 1041 в северо-восточном направлении на расстояние 301 м по западному берегу оросительного канала, пересекая полосу отвода автомобильной дороги пгт Афипиский — ст-ца Новодмитриевская — г. Горячий Ключ, через точки 1042—1046 до точки 1047;

4) от точки 1047 в северо-западном направлении на расстояние 836 м по южному берегу оросительного канала через точки 1048—1050 до точки 1051;

5) от точки 1051 в северо-восточном направлении на расстояние 1480 м по южному берегу оросительного канала через точки 1052—1061 до точки 1062;

6) от точки 1062 в северо-западном направлении на расстояние 240 м по южному берегу оросительного канала через точки 1063—1065 до точки 1066;

7) от точки 1066 в северо-восточном направлении на расстояние 637 м по западному берегу оросительного канала до точки 1067;

8) от точки 1067 в северном направлении на расстояние 68 м по западному берегу оросительного канала через точку 1068 до точки 1069;

9) от точки 1069 ломаной линией в северо-восточном направлении на расстояние 238 м по западному берегу оросительного канала через точки 1070—1071 до узловой точки 1*(49).

* Узловые точки границ Новодмитриевского сельского поселения Северского муниципального района Краснодарского края."

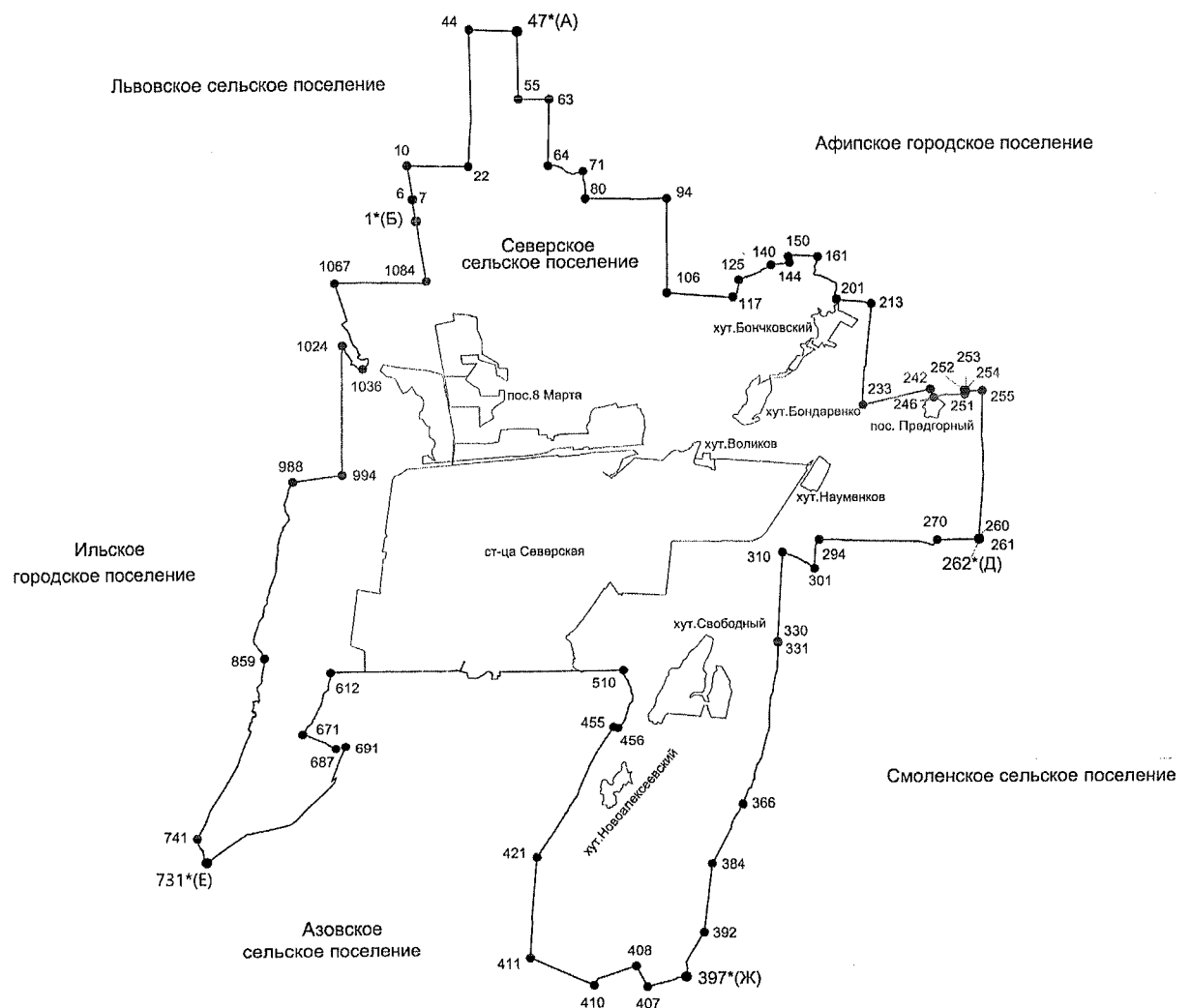
Приложение 21

к Закону Краснодарского края "О внесении изменений в Закон Краснодарского края "Об установлении границ муниципального образования Северский район, наделении его статусом муниципального района, образовании в его составе муниципальных образований — городских и сельских поселений — и установлении их границ"

"Приложение 21

к Закону Краснодарского края "Об установлении границ муниципального образования Северский район Краснодарского края, наделении его статусом муниципального района, образовании в его составе муниципальных образований — городских и сельских поселений — и установлении их границ"

КАРТА-СХЕМА границ Северского сельского поселения Северского муниципального района Краснодарского края



Условные обозначения:

- - границы Северского сельского поселения
 - 1*(Б) - узловые точки границ и их номера
 - 6 - характерные точки границ и их номера
 - - границы населенных пунктов
- ст-ца Северская

Описание границ смежных территорий:

от точки 1*(Б) до точки 47*(А) - земли Львовского сельского поселения
от точки 47*(А) до точки 262*(Д) - земли Афипского городского поселения
от точки 262*(Д) до точки 397*(Ж) - земли Смоленского сельского поселения
от точки 397*(Ж) до точки 731*(Е) - земли Азовского сельского поселения
от точки 731*(Е) до точки 1*(Б) - земли Ильского городского поселения

Приложение 22
к Закону Краснодарского края
"О внесении изменений в Закон Краснодарского края "Об установлении границ муниципального образования Северский район, наделении его статусом муниципального района, образовании в его составе муниципальных образований — городских и сельских поселений — и установлении их границ"

"Приложение 22
к Закону Краснодарского края
"Об установлении границ муниципального образования Северский муниципальный район Краснодарского края, наделении его статусом муниципального района, образовании в его составе муниципальных образований — городских и сельских поселений — и установлении их границ"

**Описание
границ Северского сельского поселения
Северского муниципального района Краснодарского края**

1. Граница Северского сельского поселения Северского муниципального района Краснодарского края по смежеству с Львовским сельским поселением Северского муниципального района Краснодарского края проходит:

1) от узловой точки 1*(Б), расположенной на стыке границ Северского сельского поселения Северского муниципального района Краснодарского края, Львовского сельского поселения Северского муниципального района Краснодарского края и Ильского городского поселения Северского муниципального района Краснодарского края и находящейся на расстоянии 150 м от северо-западной стороны полосы отвода автомобильной дороги ст-ца Федоровская — ст-ца Северская, в северо-западном направлении на расстояние 460 м по западной стороне полосы отвода автомобильной дороги ст-ца Федоровская — ст-ца Северская через точки 2—5 до точки 6;

2) от точки 6 в восточном направлении на расстояние 22 м, пересекая полосу отвода автомобильной дороги ст-ца Федоровская — ст-ца Северская, до точки 7;

3) от точки 7 в северо-западном направлении на расстояние 745 м по восточной стороне полосы отвода автомобильной дороги ст-ца Федоровская — ст-ца Северская через точки 8—9 до точки 10;

4) от точки 10 в восточном направлении на расстояние 1300 м по южному берегу осушительного канала, по восточной стороне полосы отвода автомобильной дороги ст-ца Федоровская — ст-ца Северская, через точки 11—21 до точки 22;

5) от точки 22 в северо-восточном направлении на расстояние 2850 м по западному берегу дренажного канала через точки 23—43 до точки 44;

6) от точки 44 в юго-восточном направлении на расстояние 1010 м по северному берегу дренажного канала через точки 45—46 до узловой точки 47*(А).

2. Граница Северского сельского поселения Северского муниципального района Краснодарского края по смежеству с Афипским городским поселением Северского муниципального района Краснодарского края проходит:

1) от узловой точки 47*(А), расположенной на стыке границ Северского сельского поселения Северского муниципального района Краснодарского края, Львовского сельского поселения Северского муниципального района Краснодарского края и Афипского городского поселения Северского муниципального района Краснодарского края и находящейся на расстоянии 4200 м севернее хут. Песчаный Львовского сельского поселения Северского муниципального района Краснодарского края, 2500 м юго-восточнее хут. Кошарский Афипского городского поселения Северского муниципального района Краснодарского края, в южном направлении на расстояние 1415 м по западному берегу дренажного канала через точки 48—54 до точки 55;

2) от точки 55 в северо-восточном направлении на расстояние 632 м по северной стороне полосы отвода грунтовой дороги через точки 56—62 до точки 63;

3) от точки 63 в южном направлении на расстояние 1385 м по восточной стороне лесополосы в 1,5 м от крайнего ряда деревьев до точки 64;

4) от точки 64 в юго-восточном направлении на расстояние 782 м по восточному берегу осушительного канала через точки 65—70 до точки 71;

5) от точки 71 в юго-восточном направлении на расстояние 613 м по восточной стороне лесополосы в 1,5 м от крайнего ряда деревьев через точки 72—79 до точки 80;

6) от точки 80 в восточном направлении на расстояние 1663 м по северной стороне лесополосы в 1,5 м от крайнего ряда деревьев через точки 81—93 до точки 94;

7) от точки 94 в южном направлении на расстояние 1988 м по восточной стороне лесополосы в 1,5 м от крайнего ряда деревьев через точки 95—105 до точки 106;

8) от точки 106 в юго-восточном направлении на расстояние 1368 м по северной стороне полосы отвода полевой дороги через точки 107—116 до точки 117;

9) от точки 117 в северо-восточном направлении на расстояние 395 м по западной стороне полосы отвода полевой дороги через точки 118—124 до точки 125;

10) от точки 125 в северо-восточном направлении на расстояние 759 м по восточной стороне полосы отвода полевой дороги через точки 126—139 до точки 140;

11) от точки 140 в восточном направлении на расстояние 385 м по северной стороне полосы отвода грунтовой дороги через точки 141—143 до точки 144;

12) от точки 144 в северо-западном направлении на расстояние 134 м по восточной стороне полосы отвода грунтовой дороги через точки 145—149 до точки 150;

13) от точки 150 в восточном направлении на расстояние 624 м по северной стороне полосы отвода грунтовой дороги через точки 151—160 до точки 161;

14) от точки 161 в юго-восточном направлении на расстояние 1262 м по середине реки Убин через точки 162—200 до точки 201;

15) от точки 201 в юго-восточном направлении на расстояние 741 м по южной стороне полосы отвода полевой дороги через точки 202—212 до точки 213;

16) от точки 213 в южном направлении на расстояние 2166 м по восточной стороне лесополосы в 1,5 м от крайнего ряда деревьев, пересекая полосу отвода автомобильной дороги А-146 Краснодар — Верхнебаканский (35 км + 40 м), через точки 214—232 до точки 233;

17) от точки 233 в северо-восточном направлении на расстояние 1430 м по южной стороне полосы отвода автомобильной дороги А-146 Краснодар — Верхнебаканский через точки 234—241 до точки 242;

18) от точки 242 в юго-восточном направлении на расстояние 202 м по восточной стороне полосы отвода полевой дороги через точки 243—245 до точки 246;

19) от точки 246 в северо-восточном направлении на расстояние 650 м по южной стороне полосы отвода полевой дороги через точки 247—250 до точки 251;

20) от точки 251 в северо-западном направлении на расстояние 88 м по западной стороне полосы отвода полевой дороги до точки 252;

21) от точки 252 в северо-восточном направлении на расстояние 27 м по южной стороне полосы отвода автомобильной дороги А-146 Краснодар — Верхнебаканский до точки 253;

22) от точки 253 в юго-восточном направлении на расстояние 14 м по западной стороне полосы отвода полевой дороги до точки 254;

23) от точки 254 в восточном направлении на расстояние 340 м по южной стороне полосы отвода полевой дороги до точки 255;

24) от точки 255 в южном направлении на расстояние 3113 м по западной стороне полосы отвода полевой дороги через точки 256—259 до точки 260;

25) от точки 260 в юго-восточном направлении на расстояние 9 м по западной стороне полосы отвода полевой дороги до точки 261;

26) от точки 261 в юго-восточном направлении на расстояние 10 м по западной стороне полосы отвода полевой дороги до узловой точки 262*(Д).

3. Граница Северского сельского поселения Северского муниципального района Краснодарского края по смежеству со Смоленским сельским поселением Северского муниципального района Краснодарского края проходит:

1) от узловой точки 262*(Д), расположенной на стыке границ Афипского городского поселения Северского муниципального района Краснодарского края, Смоленского сельского поселения Северского муниципального района Краснодарского края и Северского сельского поселения Северского муниципального района Краснодарского края, в юго-западном направлении на расстояние 860 м по северной стороне полосы отвода полевой дороги через точки 263—269 до точки 270;

2) от точки 270 в западном направлении на расстояние 2517 м по северной стороне полосы отвода полевой дороги через точки 271—293 до точки 294;

3) от точки 294 в юго-западном направлении на расстояние 622 м по северо-западной стороне полосы отвода полевой дороги через точки 295—300 до точки 301;

4) от точки 301 в северо-западном направлении на расстояние 767 м по восточной стороне полосы отвода полевой дороги через точки 302—309 до точки 310;

5) от точки 310 в юго-западном направлении на расстояние 1875 м по западной стороне полосы отвода полевой дороги через точки 311—329 до точки 330;

6) от точки 330 в восточном направлении на расстояние 26 м по северной стороне полосы отвода полевой дороги до точки 331;

7) от точки 331 в юго-западном направлении на расстояние 3531 м по западной стороне полосы отвода грунтовой дороги через точки 332—365 до точки 366;

8) от точки 366 в юго-западном направлении на расстояние 1432 м по западной стороне полосы отвода грунтовой дороги через точки 367—383 до точки 384;

9) от точки 384 в юго-западном направлении на расстояние 1443 м по северо-западной стороне полосы отвода грунтовой дороги через точки 385—391 до точки 392;

10) от точки 392 в юго-западном направлении на расстояние 1055 м по западной стороне полосы отвода грунтовой дороги через точки 393—396 до узловой точки 397*(Ж).

4. Граница Северского сельского поселения Северского муниципального района Краснодарского края по смежеству с Азовским сельским поселением Северского муниципального района Краснодарского края проходит:

1) от узловой точки 397*(Ж), расположенной на стыке границ Смоленского сельского поселения Северского муниципального района Краснодарского края, Азовского сельского поселения Северского муниципального района Краснодарского края и Северского сельского поселения Северского муниципального района Краснодарского края и находящейся на расстоянии 3500 м юго-восточнее хут. Новоалексеевский, 3200 м юго-западнее ст-цы Смоленская Смоленского сельского поселения Северского муниципального района Краснодарского края, в юго-западном направлении на расстояние 848 м по границе земель лесного фонда через точки 398—406 до точки 407;

2) от точки 407 в северо-западном направлении на расстояние 490 м по границе земель лесного фонда до точки 408;

3) от точки 408 в юго-западном направлении на расстояние 983 м по границе земель лесного фонда через точку 409 до точки 410;

4) от точки 410 в северо-западном направлении на расстояние 1430 м по границе земель лесного фонда до точки 411;

5) от точки 411 в северо-восточном направлении на расстояние 2140 м по границе земель лесного фонда через точки 412—420 до точки 421;

6) от точки 421 в северо-восточном направлении на расстояние 3221 м по границе земель лесного фонда через точки 422—454 до точки 455;

7) от точки 455 в юго-восточном направлении на расстояние 90 м по границе земель лесного фонда до точки 456;

8) от точки 456 ломаной линией в северо-восточном направлении на расстояние 1348 м по середине ручья без названия через точки 457—509 до точки 510;

9) от точки 510 в западном направлении на расстояние 6648 м, пересекая ручей без названия, через точки 511—611 до точки 612;

10) от точки 612 в юго-западном направлении на расстояние 1465 м по середине ручья без названия через точки 613—670 до точки 671;

11) от точки 671 в юго-восточном направлении на расстояние 828 м по границе земель лесного фонда через точки 672—686 до точки 687;

12) от точки 687 в северо-восточном направлении на расстояние 220 м по границе земель лесного фонда через точки 688—690 до точки 691;

13) от точки 691 в юго-западном направлении на расстояние 4202 м по границе земель лесного фонда через точки 692—730 до узловой точки 731*(Е).

5. Граница Северского сельского поселения Северского муниципального района Краснодарского края по смежеству с Ильским городским поселением Северского муниципального района Краснодарского края проходит:

1) от узловой точки 731*(Е), расположенной на стыке границ Северского сельского поселения Северского муниципального района Краснодарского края, Азовского сельского поселения Северского муниципального района Краснодарского края и Ильского городского поселения Северского муниципального района Краснодарского края и находящейся на расстоянии 1200 м северо-западнее ст-цы Азовская Азовского сельского поселения Северского муниципального района Краснодарского края, в северо-западном направлении на расстояние 564 м по границе земель лесного фонда через точки 732—740 до точки 741;

2) от точки 741 в северо-восточном направлении на расстояние 4491 м по границе земель лесного фонда через точки 742—858 до точки 859;

3) от точки 859 ломаной линией в северо-восточном направлении на расстояние 4016 м по середине ручья без названия через точки 860—987 до точки 988;

4) от точки 988 в северо-восточном направлении на расстояние 1016 м по южной стороне полосы отвода Северо-Кавказской железной дороги филиала ОАО "РЖД" направления г. Краснодар — г. Новороссийск через точки 989—993 до точки 994;

5) от точки 994 в северном направлении на расстояние 2743 м по западной стороне лесополосы в 1,5 м от крайнего ряда деревьев через точки 995—1023 до точки 1024;

6) от точки 1024 в юго-восточном направлении на расстояние 735 м по западному берегу пруда без названия через точки 1025—1035 до точки 1036;

7) от точки 1036 в северо-западном направлении на расстояние 2279 м по середине пруда без названия через точки 1037—1066 до точки 1067;

8) от точки 1067 в северо-восточном направлении на расстояние 1936 м по северной стороне полосы отвода полевой дороги через точки 1068—1083 до точки 1084;

9) от точки 1084 в северо-западном направлении на расстояние 1086 м по западной стороне полосы отвода автомобильной дороги ст-ца Федоровская — ст-ца Северская через точки 1085—1094 до узловой точки 1*(Б).

* Узловые точки границ Северского сельского поселения Северского муниципального района Краснодарского края."

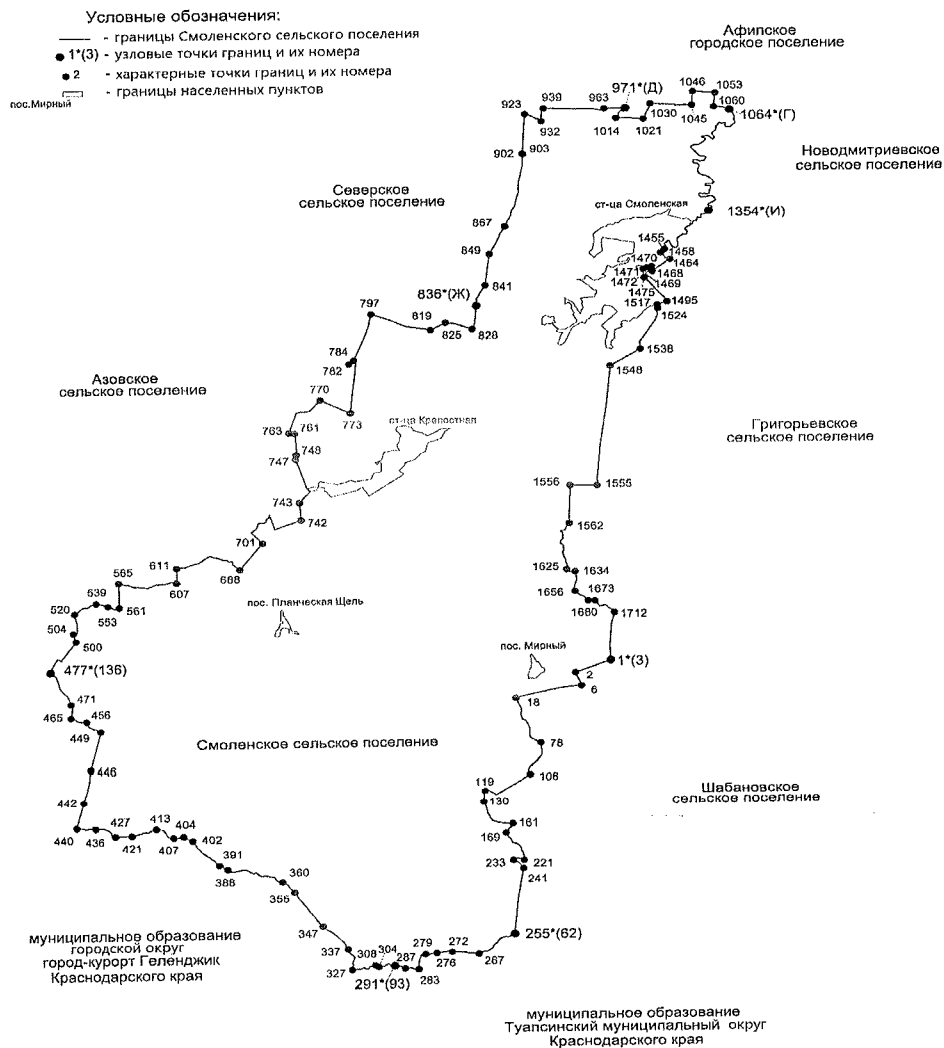
Приложение 23

к Закону Краснодарского края "О внесении изменений в Закон Краснодарского края "Об установлении границ муниципального образования Северский район, наделении его статусом муниципального района, образовании в его составе муниципальных образований — городских и сельских поселений — и установлении их границ"

"Приложение 23

к Закону Краснодарского края "Об установлении границ муниципального образования Северский муниципальный район Краснодарского края, наделении его статусом муниципального района, образовании в его составе муниципальных образований — городских и сельских поселений — и установлении их границ"

КАРТА-СХЕМА границ Смоленского сельского поселения Северского муниципального района Краснодарского края



Описание границ смежных территорий:

от точки 1*(3) до точки 255*(62) - земли Шабановского сельского поселения
от точки 255*(62) до точки 291*(93) - земли муниципального образования Туапсинский муниципальный округ Краснодарского края
от точки 291*(93) до точки 477*(136) - земли муниципального образования городского округа город-курорт Геленджик Краснодарского края
от точки 477*(136) до точки 836*(Ж) - земли Азовского сельского поселения
от точки 836*(Ж) до точки 971*(Д) - земли Северского сельского поселения
от точки 971*(Д) до точки 1064*(Г) - земли Афиловского городского поселения
от точки 1064*(Г) до точки 1354*(И) - земли Новодмитриевского сельского поселения
от точки 1354*(И) до точки 1*(3) - земли Григорьевского сельского поселения

Приложение 24

к Закону Краснодарского края

"О внесении изменений в Закон Краснодарского края "Об установлении границ муниципального образования Северский район, наделении его статусом муниципального района, образовании в его составе муниципальных образований — городских и сельских поселений — и установлении их границ"

"Приложение 24

к Закону Краснодарского края

"Об установлении границ муниципального образования Северский муниципальный район Краснодарского края, наделении его статусом муниципального района, образовании в его составе муниципальных образований — городских и сельских поселений — и установлении их границ"

Описание

границ Смоленского сельского поселения Северского муниципального района Краснодарского края

1. Граница Смоленского сельского поселения Северского муниципального района Краснодарского края по смежеству с Шабановским сельским поселением Северского муниципального района Краснодарского края проходит:

1) от узловой точки 1*(3), расположенной на стыке границ Григорьевского сельского поселения Северского муниципального района Краснодарского края, Смоленского сельского поселения Северского муниципального района Краснодарского края и Шабановского сельского поселения Северского муниципального района Краснодарского края и находящейся на расстоянии 2800-м восточнее границы пос. Мирный, в юго-западном направлении на расстояние 1555 м по границе земель лесного фонда до точки 2;

2) от точки 2 в юго-восточном направлении на расстояние 677 м по границе земель лесного фонда через точки 3—5 до точки 6;

3) от точки 6 в юго-западном направлении на расстояние 850 м по границе земель лесного фонда, далее в том же направлении на расстояние 1881 м по границе земель лесного фонда через точки 7—17 до точки 18;

4) от точки 18 в юго-восточном направлении на расстояние 1791 м по границе земель лесного фонда, далее в том же направлении на расстояние 760 м по границе земель лесного фонда через точки 19—77 до точки 78;

5) от точки 78 в юго-западном направлении на расстояние 1669 м по границе земель лесного фонда через точки 79—105 до точки 106;

6) от точки 106 в юго-западном направлении на расстояние 2238 м по границе земель лесного фонда через точки 107—118 до точки 119;

7) от точки 119 в юго-западном направлении на расстояние 585 м по границе земель лесного фонда через точки 120—129 до точки 130;

8) от точки 130 в юго-восточном направлении на расстояние 1858 м по границе земель лесного фонда, далее в том же направлении на расстояние 1998 м по границе земель лесного фонда через точки 131—160 до точки 161;

9) от точки 161 в юго-западном направлении на расстояние 532 м по границе земель лесного фонда через точки 162—168 до точки 169;

10) от точки 169 в юго-восточном направлении на расстояние 1695 м по границе земель лесного фонда через точки 170—220 до точки 221;

11) от точки 221 в северо-западном направлении на расстояние 501 м по границе земель лесного фонда через точки 222—232 до точки 233;

12) от точки 233 в юго-восточном направлении на расстояние 568 м по границе земель лесного фонда через точки 234—240 до точки 241;

13) от точки 241 в юго-западном направлении на расстояние 3197 м по границе земель лесного фонда через точки 242—254 до узловой точки 255*(62).

2. Граница Смоленского сельского поселения Северского муниципального района Краснодарского края по смежеству с муниципальным образованием Туапсинский муниципальный округ Краснодарского края проходит:

1) от узловой точки 255*(62), расположенной на стыке границ Смоленского сельского поселения Северского муниципального района Краснодарского

края, Шабановского сельского поселения Северского муниципального района Краснодарского края и муниципального образования Туапсинский муниципальный округ Краснодарского края и находящейся на расстоянии 1000 м севернее правого берега реки Синявка, в юго-западном направлении на расстояние 1839 м по южной границе земель лесного фонда через точки 256—266 до точки 267;

2) от точки 267 в северо-западном направлении на расстояние 1137 м по южной границе земель лесного фонда через точки 268—271 до точки 272;

3) от точки 272 в юго-западном направлении на расстояние 652 м по южной границе земель лесного фонда через точки 273—275 до точки 276;

4) от точки 276 ломаной линией в юго-западном направлении на расстояние 507 м по юго-восточной границе земель лесного фонда через точки 277—278 до точки 279;

5) от точки 279 в юго-западном направлении на расстояние 851 м по восточной границе земель лесного фонда через точки 280—282 до точки 283;

6) от точки 283 ломаной линией в северо-западном направлении на расстояние 577 м по юго-западной границе земель лесного фонда через точки 284—286 до точки 287;

7) от точки 287 в северо-западном направлении на расстояние 464 м по южной границе земель лесного фонда через точки 288—290 до узловой точки 291*(93).

3. Граница Смоленского сельского поселения Северского муниципального района Краснодарского края по смежеству с муниципальным образованием городской округ город-курорт Геленджик Краснодарского края проходит:

1) от узловой точки 291*(93), расположенной на стыке границ Смоленского сельского поселения Северского муниципального района Краснодарского края, муниципального образования Туапсинский муниципальный округ Краснодарского края и муниципального образования городской округ город-курорт Геленджик Краснодарского края и находящейся на расстоянии 14750 м юго-западнее пос. Мирный, ломаной линией в юго-западном направлении на расстояние 720 м по южной границе земель лесного фонда через точки 292—303 до точки 304;

2) от точки 304 в северо-западном направлении на расстояние 155 м по южной границе земель лесного фонда через точки 305—307 до точки 308;

3) от точки 308 в юго-западном направлении на расстояние 1037 м по южной границе земель лесного фонда через точки 309—326 до точки 327;

4) от точки 327 ломаной линией в северо-западном направлении на расстояние 1098 м по западной границе земель лесного фонда через точки 328—336 до точки 337;

5) от точки 337 ломаной линией в северо-западном направлении на расстояние 1525 м по западной границе земель лесного фонда через точки 338—346 до точки 347;

6) от точки 347 ломаной линией в северо-западном направлении на расстояние 2005 м по западной границе земель лесного фонда через точки 348—354 до точки 355;

7) от точки 355 в северо-западном направлении на расстояние 737 м по южной границе земель лесного фонда через точки 356—359 до точки 360;

8) от точки 360 ломаной линией в северо-западном направлении на расстояние 2486 м по южной границе земель лесного фонда через точки 361—387 до точки 388;

9) от точки 388 в северо-западном направлении на расстояние 386 м по южной границе земель лесного фонда через точки 389—390 до точки 391;

10) от точки 391 в северо-западном направлении на расстояние 1615 м по южной границе земель лесного фонда через точки 392—401 до точки 402;

11) от точки 402 в северо-западном направлении на расстояние 410 м по южной границе земель лесного фонда через точку 403 до точки 404;

12) от точки 404 в юго-западном направлении на расстояние 424 м по южной границе земель лесного фонда через точки 405—406 до точки 407;

13) от точки 407 в северо-западном направлении на расстояние 872 м по южной границе земель лесного фонда через точки 408—412 до точки 413;

14) от точки 413 в юго-западном направлении на расстояние 1057 м по южной границе земель лесного фонда через точки 414—420 до точки 421;

15) от точки 421 в юго-западном направлении на расстояние 696 м по южной границе земель лесного фонда через точки 422—426 до точки 427;

16) от точки 427 в северо-западном направлении на расстояние 980 м по южной границе земель лесного фонда через точки 428—435 до точки 436;

17) от точки 436 в северо-западном направлении на расстояние 809 м по южной границе земель лесного фонда через точки 437—439 до точки 440;

18) от точки 440 в северо-восточном направлении на расстояние 1296 м по западной границе земель лесного фонда через точку 441 до точки 442;

19) от точки 442 в северо-восточном направлении на расстояние 1516 м по западной границе земель лесного фонда через точки 443—445 до точки 446;

20) от точки 446 в северо-восточном направлении на расстояние 1884 м по западной границе земель лесного фонда через точки 447—448 до точки 449;

21) от точки 449 в северо-западном направлении на расстояние 815 м по западной границе земель лесного фонда через точки 450—455 до точки 456;

22) от точки 456 в северо-западном направлении на расстояние 728 м по западной границе земель лесного фонда через точки 457—464 до точки 465;

23) от точки 465 в северо-восточном направлении на расстояние 659 м по западной границе земель лесного фонда через точки 466—470 до точки 471;

24) от точки 471 в северо-западном направлении на расстояние 1816 м по западной границе земель лесного фонда через точки 472—476 до узловой точки 477*(136).

4. Граница Смоленского сельского поселения Северского муниципального района Краснодарского края по смежеству с Азовским сельским поселением Северского муниципального района Краснодарского края проходит:

1) от узловой точки 477*(136), расположенной на стыке границ Смоленского сельского поселения Северского муниципального района Краснодарского края, Азовского сельского поселения Северского муниципального района Краснодарского края и муниципального образования городской округ город-курорт Геленджик Краснодарского края и находящейся на расстоянии 1203 м западнее границы земель лесного фонда, в северо-восточном направлении на расстояние 1968 м по границе земель лесного фонда через точки 478—499 до точки 500;

2) от точки 500 в северо-западном направлении на расстояние 420 м по границе земель лесного фонда через точки 501—503 до точки 504;

3) от точки 504 ломаной линией в северном направлении на расстояние 178 м по границе земель лесного фонда, затем в северном направлении на расстояние 894 м по границе земель лесного фонда через точки 505—519 до точки 520;

4) от точки 520 в северо-восточном направлении на расстояние 1076 м по границе земель лесного фонда через точки 521—538 до точки 539;

5) от точки 539 в юго-восточном направлении на расстояние 540 м по границе земель лесного фонда через точки 540—552 до точки 553;

6) от точки 553 в юго-восточном направлении на расстояние 523 м по границе земель лесного фонда через точки 554—560 до точки 561;

7) от точки 561 в северном направлении на расстояние 1162 м по границе земель лесного фонда через точки 562—564 до точки 565;

8) от точки 565 в юго-восточном направлении на расстояние 2447 м по границе земель лесного фонда через точки 566—606 до точки 607;

9) от точки 607 в северо-восточном направлении на расстояние 712 м по границе земель лесного фонда через точки 608—610 до точки 611;

10) от точки 611 ломаной линией в юго-восточном направлении на расстояние 2968 м по границе земель лесного фонда через точки 612—687 до точки 688;

11) от точки 688 в северо-восточном направлении на расстояние 1537 м по границе земель лесного фонда через точки 689—700 до точки 701;

12) от точки 701 в северо-восточном направлении на расстояние 3789 м по границе земель лесного фонда через точки 702—741 до точки 742;

13) от точки 742 в северо-западном направлении на расстояние 800 м по границе земель лесного фонда до точки 743;

14) от точки 743 ломаной линией в северо-западном направлении на расстояние 2304 м по границе земель лесного фонда через точки 744—746 до точки 747;

15) от точки 747 в северо-восточном направлении на расстояние 225 м по границе земель лесного фонда до точки 748;

16) от точки 748 ломаной линией в северо-западном направлении на расстояние 1126 м по восточной стороне полосы отвода грунтовой дороги через точки 749—760 до точки 761;

17) от точки 761 в северо-западном направлении на расстояние 230 м по восточной стороне полосы отвода грунтовой дороги через точку 762 до точки 763;

18) от точки 763 в северо-восточном направлении на расстояние 2263 м по границе земель лесного фонда через точки 764—769 до точки 770;

19) от точки 770 в юго-восточном направлении на расстояние 1415 м по границе земель лесного фонда через точки 771—772 до точки 773;

20) от точки 773 в северо-восточном направлении на расстояние 1246 м по границе земель лесного фонда, далее на расстояние 1570 м по границе земель лесного фонда через точки 774—781 до точки 782;

21) от точки 782 в северо-восточном направлении на расстояние 268 м по восточной стороне полосы отвода грунтовой дороги через точку 783 до точки 784;

22) от точки 784 в северо-восточном направлении на расстояние 2602 м по восточной стороне полосы отвода грунтовой дороги, пересекая полосу отвода горной дороги, через точки 785—796 до точки 797;

23) от точки 797 в юго-восточном направлении на расстояние 2606 м по южной стороне полосы отвода грунтовой дороги через точки 798—818 до точки 819;

24) от точки 819 в северо-восточном направлении на расстояние 715 м по южной стороне полосы отвода грунтовой дороги через точки 820—824 до точки 825;

25) от точки 825 в юго-восточном направлении на расстояние 1166 м по южной стороне полосы отвода грунтовой дороги через точки 826—827 до точки 828;

26) от точки 828 в северо-восточном направлении на расстояние 1143 м по восточной стороне полосы отвода грунтовой дороги через точки 829—835 до узловой точки 836*(Ж).

5. Граница Смоленского сельского поселения Северского муниципального района Краснодарского края по смежеству с Северским сельским поселением Северского муниципального района Краснодарского края проходит:

1) от узловой точки 836*(Ж), расположенной на стыке границ Смоленского сельского поселения Северского муниципального района Краснодарского края, Азовского сельского поселения Северского муниципального района Краснодарского края и Северского сельского поселения Северского муниципального района Краснодарского края и находящейся на расстоянии 3500 м юго-восточнее хут. Новоалексеевский Северского сельского поселения Северского муниципального района Краснодарского края, 3200 м юго-западнее ст-цы Смоленская, в северо-восточном направлении на расстояние 1055 м по западной стороне полосы отвода грунтовой дороги через точки 837—840 до точки 841;

2) от точки 841 в северо-восточном направлении на расстояние 1443 м по западной стороне полосы отвода грунтовой дороги через точки 842—848 до точки 849;

3) от точки 849 в северо-восточном направлении на расстояние 1432 м по западной стороне полосы отвода грунтовой дороги через точки 850—866 до точки 867;

4) от точки 867 в северо-восточном направлении на расстояние 3591 м по западной стороне полосы отвода грунтовой дороги через точки 868—901 до точки 902;

5) от точки 902 в западном направлении на расстояние 26 м по северной стороне полосы отвода полевой дороги до точки 903;

6) от точки 903 в северо-восточном направлении на расстояние 1875 м по западной стороне полосы отвода грунтовой дороги через точки 904—922 до точки 923;

7) от точки 923 в юго-восточном направлении на расстояние 767 м по восточной стороне полосы отвода полевой дороги через точки 924—931 до точки 932;

8) от точки 932 ломаной линией в северо-восточном направлении на расстоянии 622 м по северо-западной стороне полосы отвода полевой дороги через точки 933—938 до точки 939;

9) от точки 939 в восточном направлении на расстояние 2517 м по северной стороне полосы отвода полевой дороги через точки 940—962 до точки 963;

10) от точки 963 в северо-восточном направлении на расстояние 860 м по северной стороне полосы отвода полевой дороги через точки 964—970 до узловой точки 971*(Д).

6. Граница Смоленского сельского поселения Северского муниципального района Краснодарского края по смежеству с Афипским городским поселением Северского муниципального района Краснодарского края проходит:

1) от узловой точки 971*(Д), расположенной на стыке границ Афипского городского поселения Северского муниципального района Краснодарского края, Смоленского сельского поселения Северского муниципального района Краснодарского края и Северского сельского поселения Северского муниципального района Краснодарского края, в юго-западном направлении на расстояние 799 м по южному берегу ручья без названия через точки 972—1013 до точки 1014;

2) от точки 1014 в восточном направлении на расстояние 1110 м по южной стороне полосы отвода полевой дороги через точки 1015—1020 до точки 1021;

3) от точки 1021 в северо-восточном направлении на расстояние 790 м по западной стороне полосы отвода грунтовой дороги через точки 1022—1029 до точки 1030;

4) от точки 1030 в юго-восточном направлении на расстояние 1739 м по юго-западной стороне полосы отвода грунтовой дороги через точки 1031—1044 до точки 1045;

5) от точки 1045 в северном направлении на расстояние 652 м по западной стороне полосы отвода автомобильной дороги пгт Афипский — ст-ца Смоленская до точки 1046;

6) от точки 1046 в юго-восточном направлении на расстояние 914 м по южной стороне полосы отвода полевой дороги через точки 1047—1052 до точки 1053;

7) от точки 1053 в южном направлении на расстояние 644 м по восточной стороне полосы отвода полевой дороги через точки 1054—1059 до точки 1060;

8) от точки 1060 в юго-восточном направлении на расстояние 675 м по восточному берегу сбросного канала через точки 1061—1063 до узловой точки 1064*(Г).

7. Граница Смоленского сельского поселения Северского муниципального района Краснодарского края по смежеству с Новодмитриевским сельским поселением Северского муниципального района Краснодарского края проходит от узловой точки 1064*(Г), расположенной на стыке границ Новодмитриевского сельского поселения Северского муниципального района Краснодарского края, Смоленского сельского поселения Северского муниципального района Краснодарского края и Афипского городского поселения Северского муниципального района Краснодарского края и находящейся на расстоянии 250 м южнее хут. Восточный Афипского городского поселения Северского муниципального района Краснодарского края, 800 м северо-западнее ст-цы Новодмитриевская Новодмитриевского сельского поселения Северского муниципального района Краснодарского края, ломаной линией в юго-западном направлении на расстояние 10355 м по середине реки Афипс через точки 1065—1353 до узловой точки 1354*(И).

8. Граница Смоленского сельского поселения Северского муниципального района Краснодарского края по смежеству с Григорьевским сельским поселением Северского муниципального района Краснодарского края проходит:

1) от узловой точки 1354*(И), расположенной на стыке границ Новодмитриевского сельского поселения Северского муниципального района Краснодарского края, Григорьевского сельского поселения Северского муниципального района Краснодарского края и Смоленского сельского поселения Северского муниципального района Краснодарского края и находящейся на расстоянии 2500 м севернее ст-цы Григорьевская Григорьевского сельского поселения Северского муниципального района Краснодарского края, 2100 м юго-западнее ст-цы Новодмитриевская Новодмитриевского сельского поселения Северского муници-

пального района Краснодарского края, ломаной линией в юго-западном направлении на расстояние 3704 м по середине реки Афипс через точки 1355—1454 до точки 1455;

2) от точки 1455 в юго-восточном направлении на расстояние 20 м по правому берегу реки Афипс, далее в юго-западном направлении на расстояние 222 м через точки 1456—1457 до точки 1458;

3) от точки 1458 в юго-восточном направлении на расстояние 541 м через точки 1459—1463 до точки 1464;

4) от точки 1464 в юго-западном направлении на расстояние 918 м по северному берегу оросительного канала через точки 1465—1467 до точки 1468;

5) от точки 1468 в северо-западном направлении на расстояние 87 м по восточной стороне полосы отвода грунтовой дороги до точки 1469;

6) от точки 1469 в юго-восточном направлении на расстояние 150 м по восточной стороне полосы отвода грунтовой дороги до точки 1470;

7) от точки 1470 в юго-западном направлении на расстояние 187 м по восточной стороне полосы отвода полевой дороги до точки 1471;

8) от точки 1471 в северо-западном направлении на расстояние 178 м по южной стороне полосы отвода полевой дороги до точки 1472;

9) от точки 1472 в юго-западном направлении на расстояние 402 м по восточной стороне полосы отвода полевой дороги через точки 1473—1474 до точки 1475;

10) от точки 1475 в юго-восточном направлении на расстояние 1451 м по восточной стороне полосы отвода полевой дороги через точки 1476—1494 до точки 1495;

11) от точки 1495 в юго-западном направлении на расстояние 426 м по западной стороне полосы отвода полевой дороги, пересекая сбросной канал, через точки 1496—1516 до точки 1517;

12) от точки 1517 в юго-восточном направлении на расстояние 166 м по восточной стороне полосы отвода грунтовой дороги через точки 1518—1523 до точки 1524;

13) от точки 1524 в юго-западном направлении на расстояние 2141 м по западной стороне полосы отвода грунтовой дороги через точки 1525—1537 до точки 1538;

14) от точки 1538 в юго-западном направлении на расстояние 1449 м по юго-восточной стороне полосы отвода грунтовой дороги через точки 1539—1547 до точки 1548;

15) от точки 1548 в юго-западном направлении на расстояние 2002 м по границе земель лесного фонда, далее в юго-западном направлении на расстояние 2241 м по границе земель лесного фонда, затем в том же направлении на расстояние 1523 м по границе земель лесного фонда через точки 1549—1554 до точки 1555;

16) от точки 1555 в западном направлении на расстояние 1095 м по границе земель лесного фонда до точки 1556;

17) от точки 1556 в южном направлении на расстояние 1762 м по границе земель лесного фонда через точки 1557—1561 до точки 1562;

18) от точки 1562 в юго-западном направлении на расстояние 2616 м по границе земель лесного фонда через точки 1563—1624 до точки 1625;

19) от точки 1625 в юго-восточном направлении на расстояние 411 м по границе земель лесного фонда через точки 1626—1633 до точки 1634;

20) от точки 1634 в южном направлении на расстояние 990 м по границе земель лесного фонда через точки 1635—1655 до точки 1656;

21) от точки 1656 в юго-восточном направлении на расстояние 744 м по границе земель лесного фонда через точки 1657—1672 до точки 1673;

22) от точки 1673 в восточном направлении на расстояние 276 м по границе земель лесного фонда через точки 1674—1679 до точки 1680;

23) от точки 1680 в юго-восточном направлении на расстояние 1077 м по границе земель лесного фонда через точки 1681—1711 до точки 1712;

24) от точки 1712 в юго-западном направлении на расстояние 2247 м по границе земель лесного фонда через точки 1713—1714 до узловой точки 1*(3).

* Узловые точки границ Смоленского сельского поселения Северского муниципального района Краснодарского края."

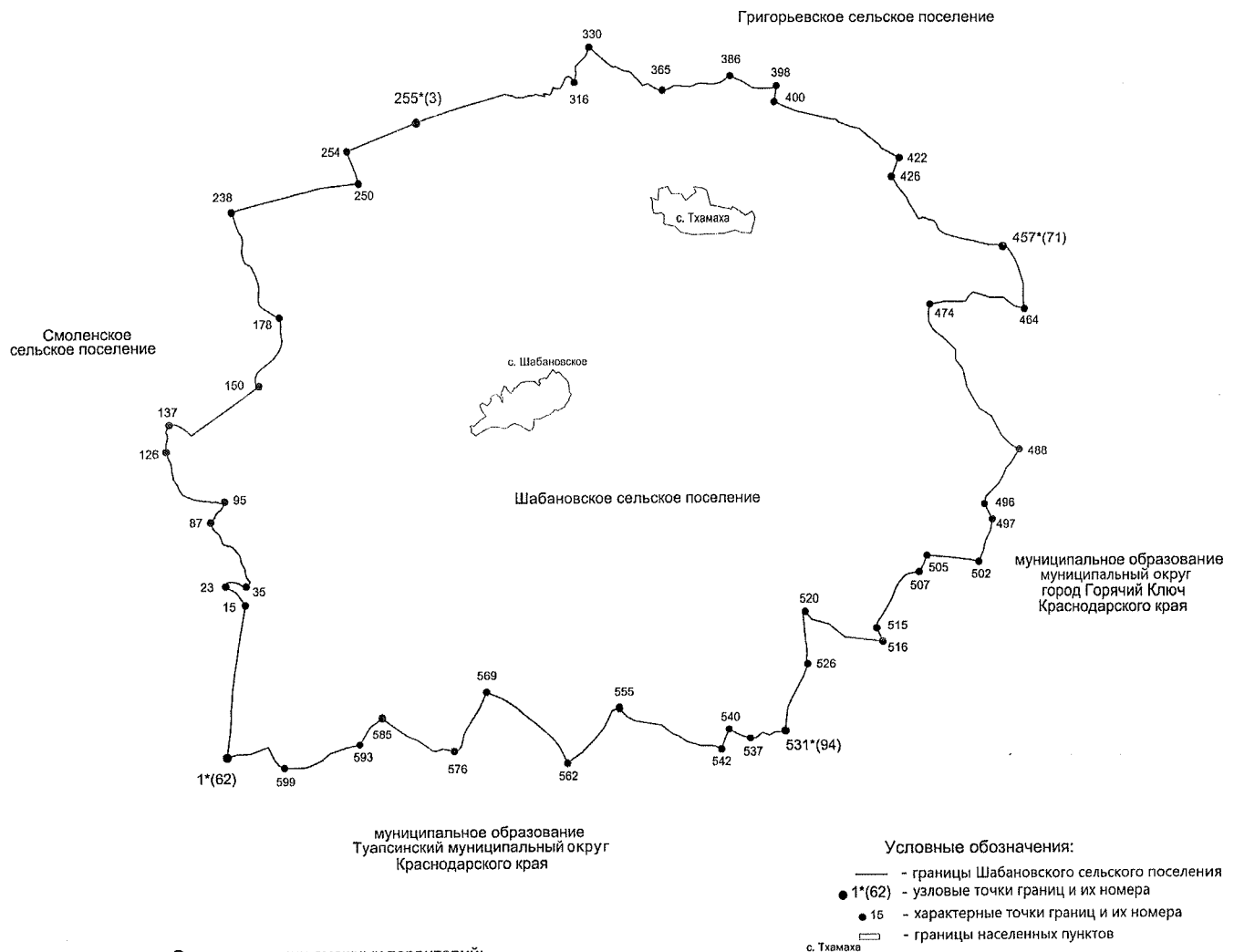
Приложение 25

к Закону Краснодарского края "О внесении изменений в Закон Краснодарского края "Об установлении границ муниципального образования Северский район, наделении его статусом муниципального района, образовании в его составе муниципальных образований — городских и сельских поселений — и установлении их границ"

"Приложение 25

к Закону Краснодарского края "Об установлении границ муниципального образования Северский район Краснодарского края, наделении его статусом муниципального района, образовании в его составе муниципальных образований — городских и сельских поселений — и установлении их границ"

КАРТА-СХЕМА границ Шабановского сельского поселения Северского муниципального района Краснодарского края



Описание границ смежных территорий:

от точки 1*(62) до точки 255*(3) - земли Смоленского сельского поселения
от точки 255*(3) до точки 457*(71) - земли Григорьевского сельского поселения
от точки 457*(71) до точки 531*(94) - земли муниципального образования муниципальный округ город Горячий Ключ Краснодарского края
от точки 531*(94) до точки 1*(62) - земли муниципального образования Туапсинский муниципальный округ Краснодарского края

Приложение 26

к Закону Краснодарского края

"О внесении изменений в Закон Краснодарского края "Об установлении границ муниципального образования Северский район, наделении его статусом муниципального района, образовании в его составе муниципальных образований — городских и сельских поселений — и установлении их границ"

"Приложение 26

к Закону Краснодарского края

"Об установлении границ муниципального образования Северский муниципальный район Краснодарского края, наделении его статусом муниципального района, образовании в его составе муниципальных образований — городских и сельских поселений — и установлении их границ"

Описание

границ Шабановского сельского поселения Северского муниципального района Краснодарского края

1. Граница Шабановского сельского поселения Северского муниципального района Краснодарского края по смежеству со Смоленским сельским поселением Северского муниципального района Краснодарского края проходит:

1) от узловой точки 1*(62), расположенной на стыке границ Смоленского сельского поселения Северского муниципального района Краснодарского края, Шабановского сельского поселения Северского муниципального района Краснодарского края и муниципального образования Туапсинский муниципальный округ Краснодарского края и находящейся на расстоянии 1000 м севернее реки Синявка, в северо-восточном направлении на расстояние 3197 м по границе земель лесного фонда через точки 2—14 до точки 15;

2) от точки 15 в северо-западном направлении на расстояние 568 м по границе земель лесного фонда через точки 16—22 до точки 23;

3) от точки 23 в юго-восточном направлении на расстояние 501 м по границе земель лесного фонда через точки 24—34 до точки 35;

4) от точки 35 в северо-западном направлении на расстояние 1695 м по границе земель лесного фонда через точки 36—86 до точки 87;

5) от точки 87 в северо-восточном направлении на расстояние 532 м по границе земель лесного фонда через точки 88—94 до точки 95;

6) от точки 95 в северо-западном направлении на расстояние 3856 м по границе земель лесного фонда через точки 96—125 до точки 126;

7) от точки 126 в северо-восточном направлении на расстояние 585 м по границе земель лесного фонда через точки 127—136 до точки 137;

8) от точки 137 в северо-восточном направлении на расстояние 2238 м по границе земель лесного фонда через точки 138—149 до точки 150;

9) от точки 150 в северо-восточном направлении на расстояние 1669 м по границе земель лесного фонда через точки 151—177 до точки 178;

10) от точки 178 в северо-западном направлении на расстояние 2551 м по границе земель лесного фонда через точки 179—237 до точки 238;

11) от точки 238 в северо-восточном направлении на расстояние 2731 м по границе земель лесного фонда через точки 239—249 до точки 250;

12) от точки 250 в северо-западном направлении на расстояние 677 м по границе земель лесного фонда через точки 251—253 до точки 254;

13) от точки 254 в северо-восточном направлении на расстояние 1555 м по границе земель лесного фонда до узловой точки 255*(3).

2. Граница Шабановского сельского поселения Северского муниципального района Краснодарского края по смежеству с Григорьевским сельским поселением Северского муниципального района Краснодарского края проходит:

1) от узловой точки 255*(3), расположенной на стыке границ Григорьевского сельского поселения Северского муниципального района Краснодарского края, Смоленского сельского поселения Северского муниципального района Краснодарского края и Шабановского сельского поселения Северского муници-

пального района Краснодарского края и находящейся на расстоянии 2800 м восточнее границы пос. Мирный Смоленского сельского поселения Северского муниципального района Краснодарского края, в северо-восточном направлении на расстояние 4768 м по границе земель лесного фонда через точки 256—315 до точки 316;

2) от точки 316 в северо-восточном направлении на расстояние 836 м по границе земель лесного фонда через точки 317—329 до точки 330;

3) от точки 330 в юго-восточном направлении на расстояние 1856 м по границе земель лесного фонда через точки 331—364 до точки 365;

4) от точки 365 в северо-восточном направлении на расстояние 1507 м по границе земель лесного фонда через точки 366—385 до точки 386;

5) от точки 386 в северо-восточном направлении на расстояние 516 м по границе земель лесного фонда через точки 387—391 до точки 392;

6) от точки 392 в юго-восточном направлении на расстояние 515 м по границе земель лесного фонда через точки 393—397 до точки 398;

7) от точки 398 в юго-западном направлении на расстояние 332 м по границе земель лесного фонда через точку 399 до точки 400;

8) от точки 400 в юго-восточном направлении на расстояние 1480 м по границе земель лесного фонда, далее в том же направлении на расстояние 1400 м по границе земель лесного фонда через точки 401—421 до точки 422;

9) от точки 422 в юго-западном направлении на расстояние 391 м по границе земель лесного фонда через точки 423—425 до точки 426;

10) от точки 426 в юго-восточном направлении на расстояние 2954 м по границе земель лесного фонда через точки 427—456 до узловой точки 457*(71).

3. Граница Шабановского сельского поселения Северского муниципального района Краснодарского края по смежеству с муниципальным образованием муниципальный округ город Горячий Ключ Краснодарского края проходит:

1) от узловой точки 457*(71), расположенной на стыке границ Григорьевского сельского поселения Северского муниципального района Краснодарского

края, Шабановского сельского поселения Северского муниципального района Краснодарского края и муниципального образования муниципальный округ город Горячий Ключ Краснодарского края и находящейся на расстоянии 4250 м восточнее с. Тхамаха, в юго-восточном направлении на расстояние 1430 м по западной границе земель лесного фонда через точки 458—463 до точки 464;

2) от точки 464 в юго-западном направлении на расстояние 2142 м по северной границе земель лесного фонда через точки 465—473 до точки 474;

3) от точки 474 в юго-восточном направлении на расстояние 540 м по восточной границе земель лесного фонда, далее в том же направлении на расстояние 1986 м по восточной границе земель лесного фонда, затем в юго-восточном направлении на расстояние 1233 м по восточной границе земель лесного фонда через точки 475—487 до точки 488;

4) от точки 488 в юго-западном направлении на расстояние 1380 м по восточной границе земель лесного фонда через точки 489—495 до точки 496;

5) от точки 496 в юго-восточном направлении на расстояние 359 м по восточной границе земель лесного фонда до точки 497;

6) от точки 497 в юго-западном направлении на расстояние 939 м по западной границе земель лесного фонда через точки 498—501 до точки 502;

7) от точки 502 в северо-западном направлении на расстояние 1075 м по северной границе земель лесного фонда через точки 503—504 до точки 505;

8) от точки 505 в юго-западном направлении на расстояние 372 м по восточной границе земель лесного фонда через точку 506 до точки 507;

9) от точки 507 в юго-западном направлении на расстояние 1519 м по восточной границе земель лесного фонда через точки 508—514 до точки 515;

10) от точки 515 в юго-восточном направлении на расстояние 305 м по восточной границе земель лесного фонда до точки 516;

11) от точки 516 в северо-западном направлении на расстояние 1787 м по южной границе земель лесного фонда через точки 517—519 до точки 520;

12) от точки 520 в юго-западном направлении на расстояние 78 м по восточной границе земель лесного фонда до точки 521;

13) от точки 521 ломаной линией в юго-восточном направлении на расстояние 1029 м по восточной границе земель лесного фонда через точки 522—525 до точки 526;

14) от точки 526 в юго-западном направлении на расстояние 1482 м по восточной границе земель лесного фонда через точки 527—530 до узловой точки 531*(94).

4. Граница Шабановского сельского поселения Северского муниципального района Краснодарского края по смежеству с муниципальным образованием Туапсинский муниципальный округ Краснодарского края проходит:

1) от узловой точки 531*(94), расположенной на стыке границ Шабановского сельского поселения Северского муниципального района Краснодарского края, муниципального образования Туапсинский муниципальный округ Краснодарского края и муниципального образования муниципальный округ город Горячий Ключ Краснодарского края и находящейся на расстоянии 8200 м юго-восточнее с. Шабановское, в юго-западном направлении на расстояние 813 м по северной границе земель лесного фонда через точки 532—536 до точки 537;

2) от точки 537 в северо-западном направлении на расстояние 487 м по северной границе земель лесного фонда через точки 538—539 до точки 540;

3) от точки 540 в юго-западном направлении на расстояние 469 м по западной границе земель лесного фонда через точку 541 до точки 542;

4) от точки 542 в северо-западном направлении на расстояние 2380 м по южной границе земель лесного фонда через точки 543—554 до точки 555;

5) от точки 555 в юго-западном направлении на расстояние 1639 м по южной границе земель лесного фонда через точки 556—561 до точки 562;

6) от точки 562 в северо-западном направлении на расстояние 2273 м по южной границе земель лесного фонда через точки 563—568 до точки 569;

7) от точки 569 в юго-западном направлении на расстояние 1439 м по восточной границе земель лесного фонда через точки 570—575 до точки 576;

8) от точки 576 в северо-западном направлении на расстояние 1743 м по южной границе земель лесного фонда через точки 577—584 до точки 585;

9) от точки 585 в юго-западном направлении на расстояние 766 м по восточной границе земель лесного фонда через точки 586—592 до точки 593;

10) от точки 593 в юго-западном направлении на расстояние 1700 м по южной границе земель лесного фонда через точки 594—598 до точки 599;

11) от точки 599 в северо-западном направлении на расстояние 1457 м по южной границе земель лесного фонда до узловой точки 1*(62).

* Узловые точки границ Шабановского сельского поселения Северского муниципального района Краснодарского края."