

**ЗАКОН**  
Алтайского края

**О внесении изменений в закон Алтайского края  
«О статусе и границах муниципальных и административно-  
территориальных образований Волчихинского района  
Алтайского края»**

**Статья 1**

Внести в закон Алтайского края от 5 октября 2006 года № 106-ЗС «О статусе и границах муниципальных и административно-территориальных образований Волчихинского района Алтайского края» (Сборник законодательства Алтайского края, 2006, № 126, часть I; 2007, № 131, часть I; 2009, № 155, часть IV; 2011, № 187, часть I) следующие изменения:

1) в приложении 1:

а) в абзаце семнадцатом раздела «Описание смежеств» слова «Каипский сельсовет Ключевского района» заменить словами «муниципальный округ Ключевский район»;

б) в таблице описания прохождения границ:

в графе 3 строки 13 слова «от мз7 до мз5» заменить словами «от мз7(3) до мз5(4)»;

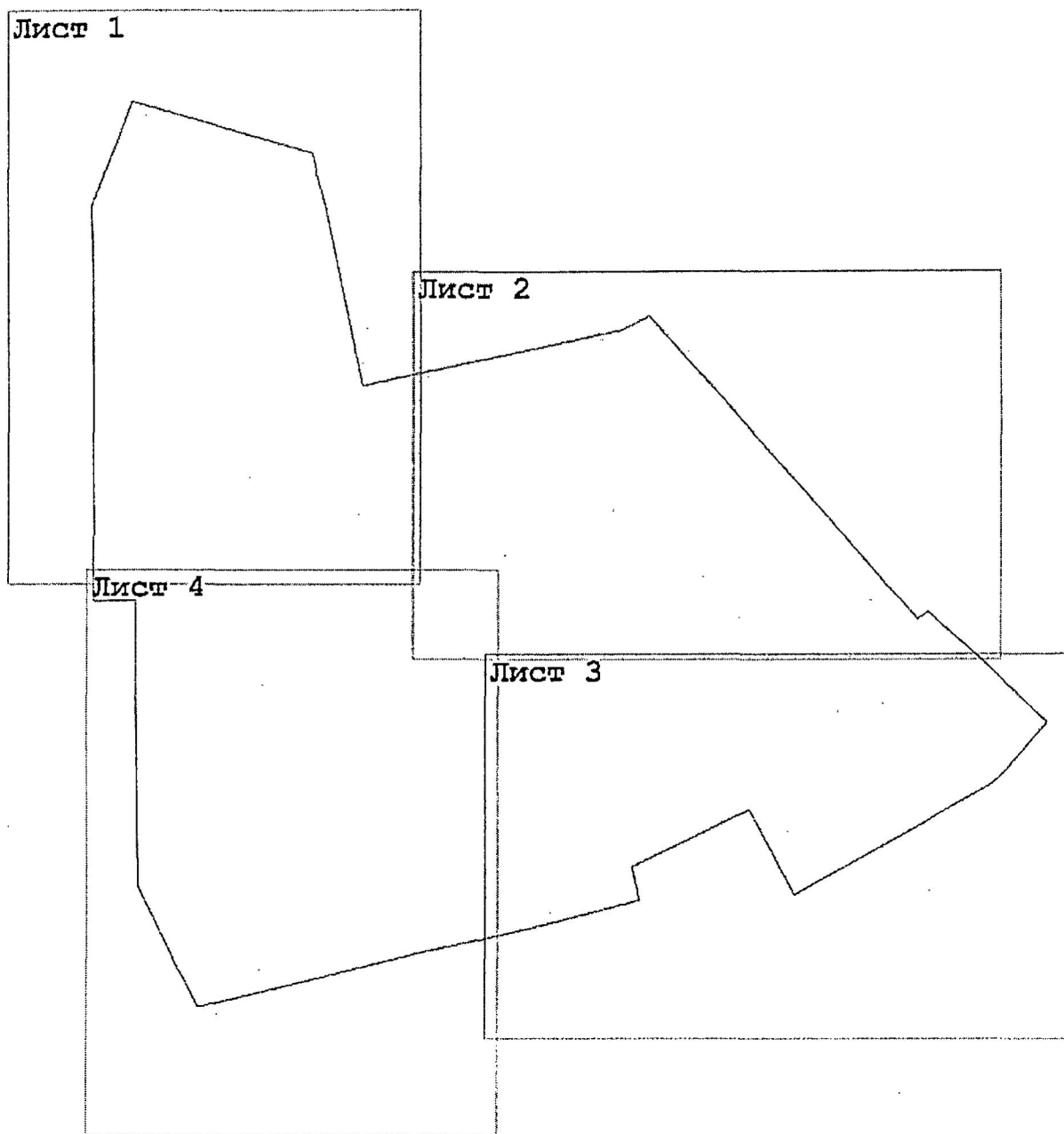
в графе 3 строки 14 слова «от мз5» заменить словами «от мз5(4)»;

2) в приложении 2:

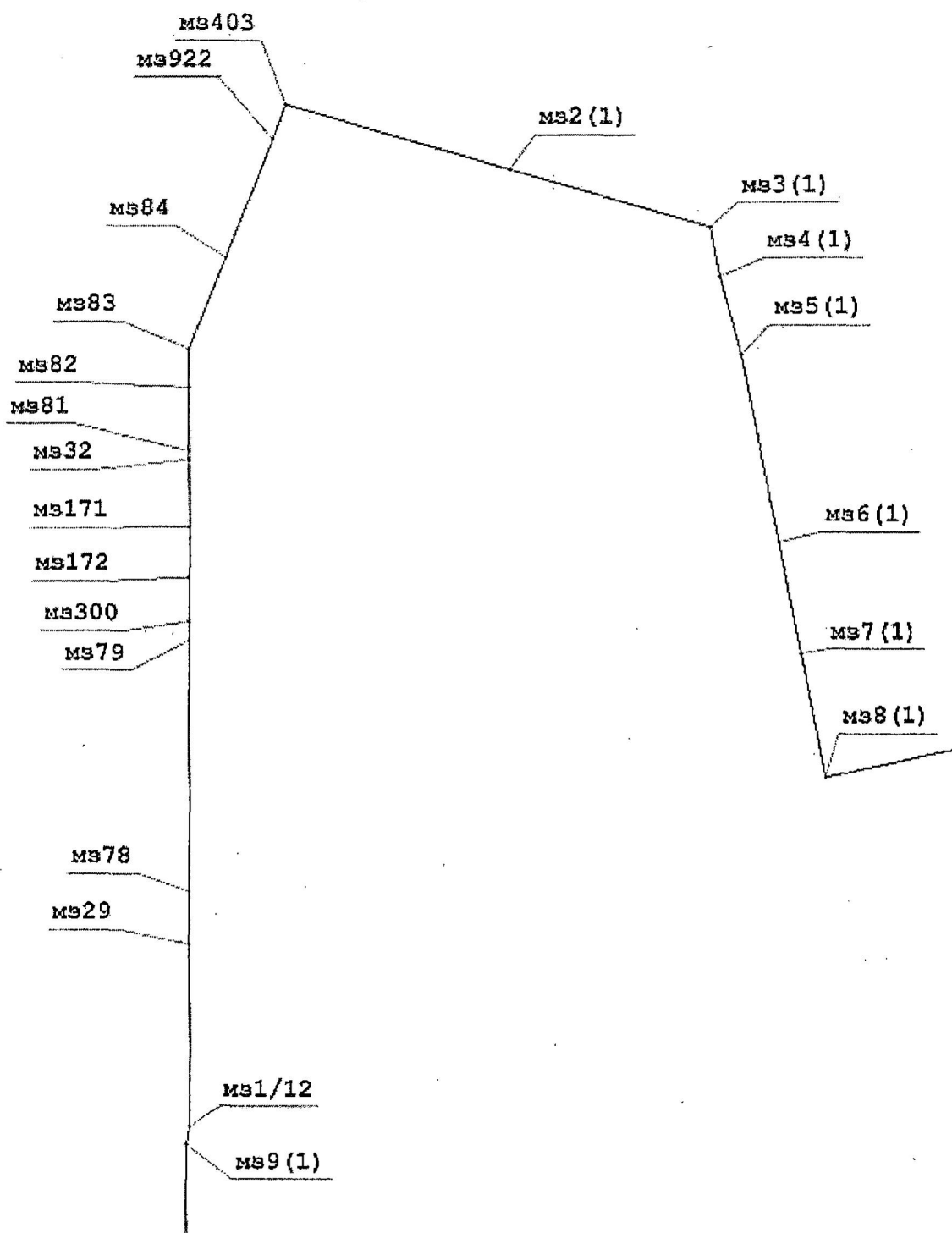
а) раздел «План границ» изложить в следующей редакции:

**«ПЛАН ГРАНИЦ:**

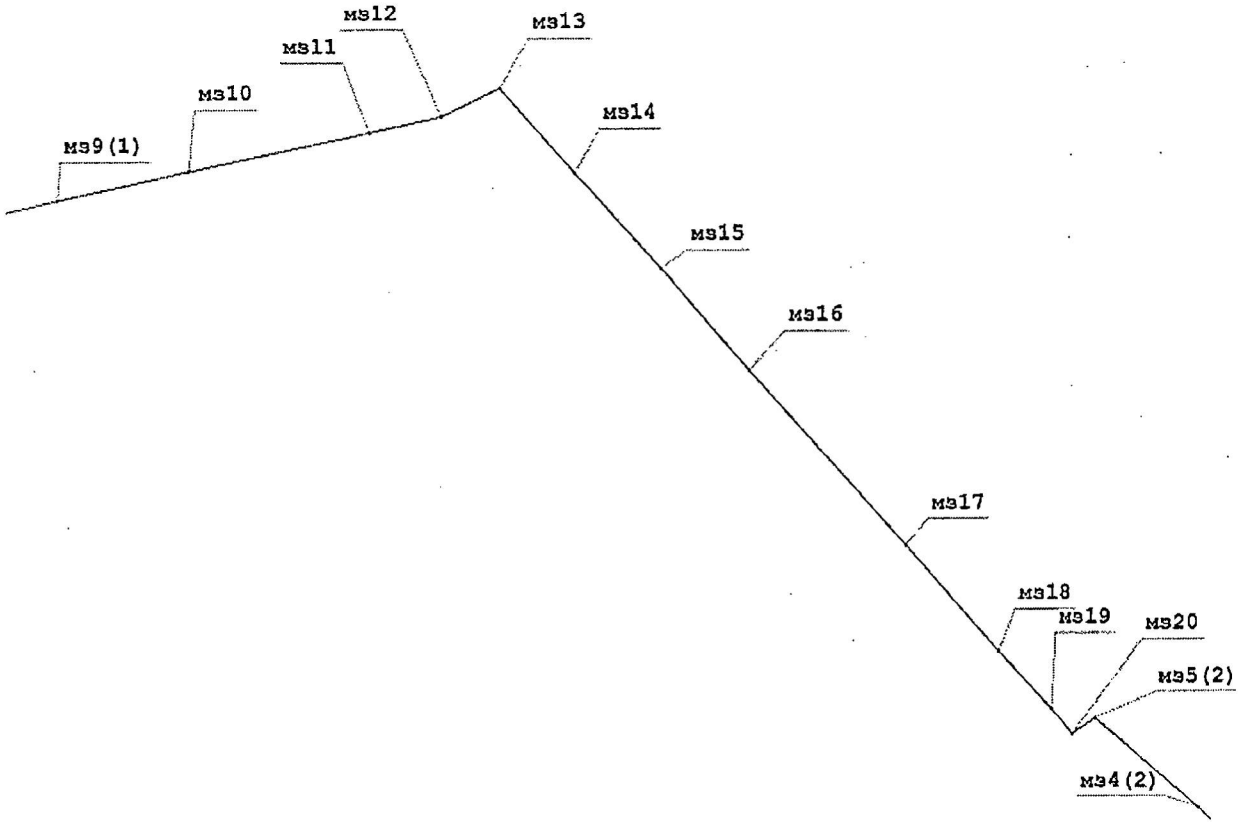
Схема расположения листов



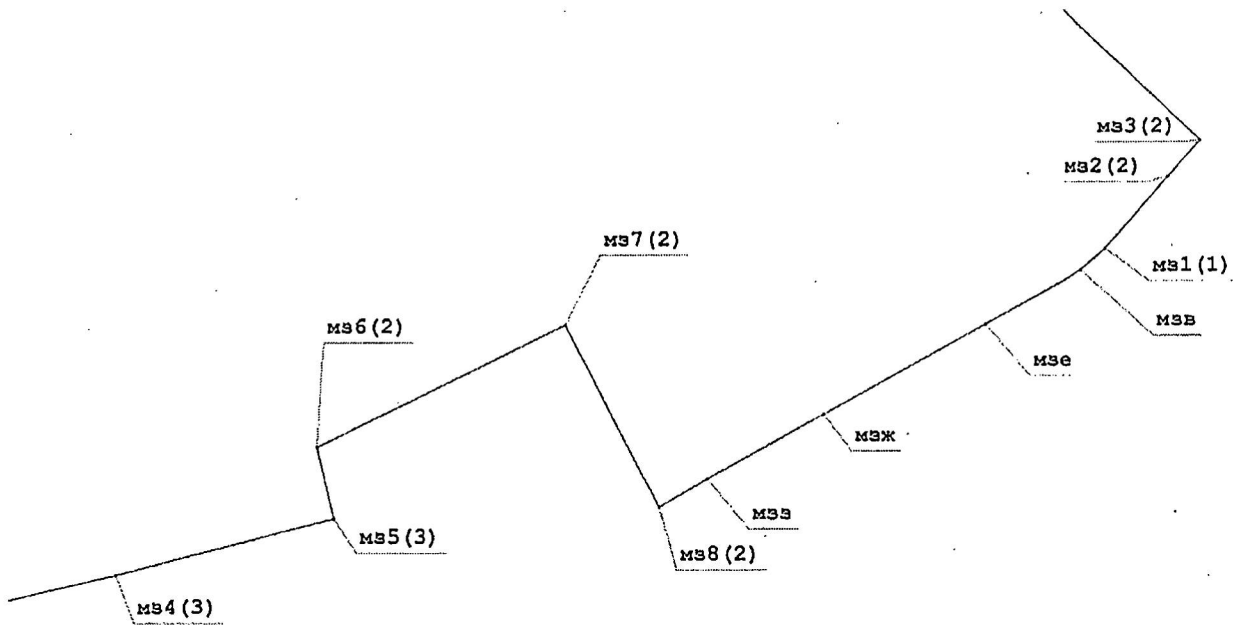
Лист 1



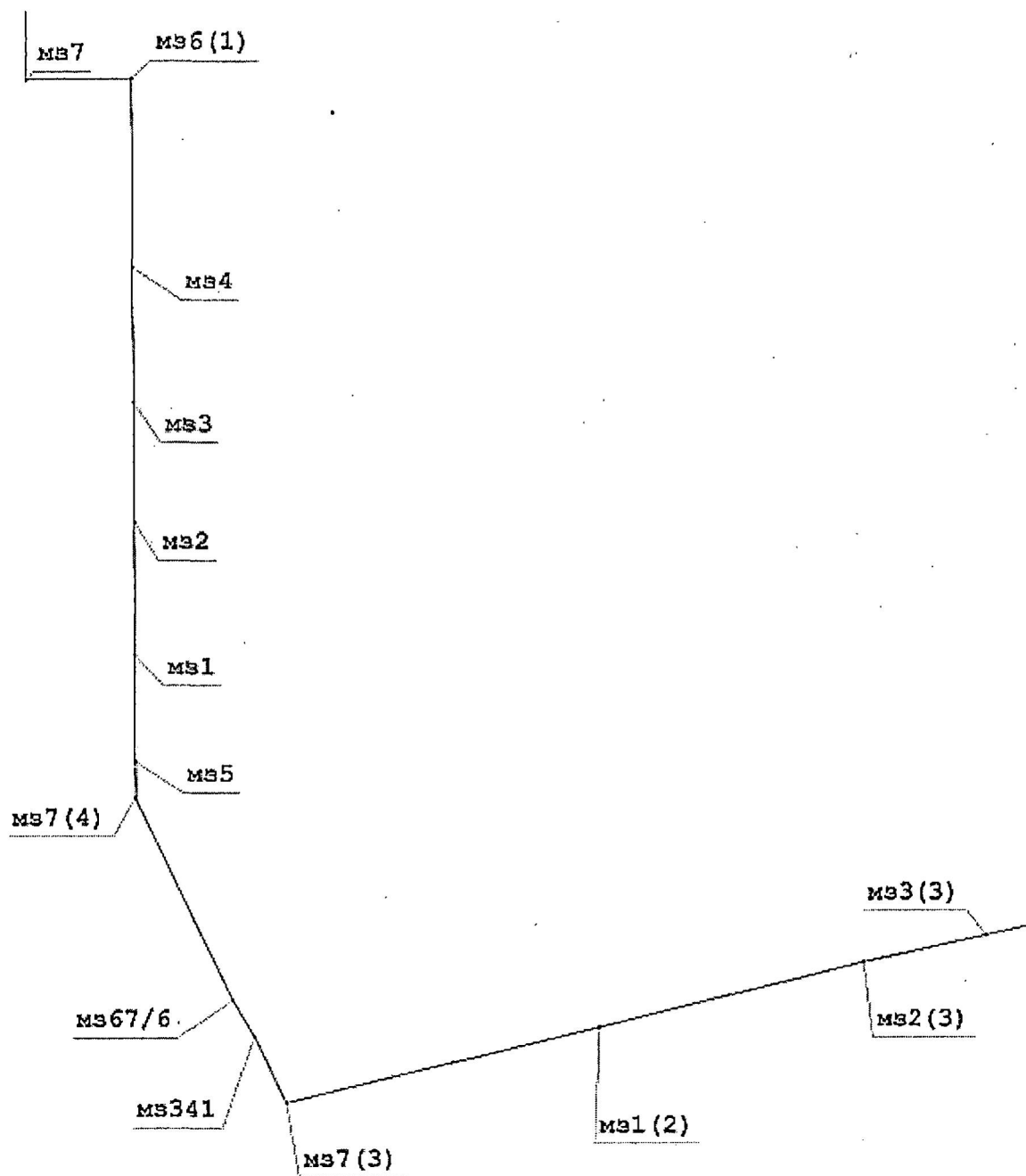
Лист 2



Лист 3



## Лист 4



»;

б) в абзаце втором раздела «Описание смежеств» слова «Каипский сельсовет Ключевского района» заменить словами «муниципальный округ Ключевский район»;

в) таблицу «Геодезические данные» изложить в следующей редакции:

## «ГЕОДЕЗИЧЕСКИЕ ДАННЫЕ»:

От точки, координаты, м			До точки, координаты, м			Описание прохождения частей границ
№ точки	X	Y	№ точки	X	Y	
1	2	3	4	5	6	
по смежеству с муниципальным образованием муниципальный округ Ключевский район Алтайского края						
мз922	468101,20	1333554,80	мз403	468369,60	1333657,00	по пастбищу
по смежеству с муниципальным образованием Новокормихинский сельсовет Волчихинского района Алтайского края						
мз403	468369,60	1333657,00	мз2(1)	467866,10	1335456,30	по пастбищу
мз2(1)	467866,10	1335456,30	мз3(1)	467414,30	1337072,60	
мз3(1)	467414,30	1337072,60	мз4(1)	467027,10	1337150,80	
мз4(1)	467027,10	1337150,80	мз5(1)	466412,10	1337328,20	
мз5(1)	466412,10	1337328,20	мз6(1)	464941,20	1337633,10	
мз6(1)	464941,20	1337633,10	мз7(1)	464060,00	1337816,10	по пастбищу, далее по пашне
мз7(1)	464060,00	1337816,10	мз8(1)	463078,90	1338020,10	по пашне
мз8(1)	463078,90	1338020,10	мз9(1)	463403,00	1339579,00	
мз9(1)	463403,00	1339579,00	мз10	463646,90	1340750,10	
мз10	463646,90	1340750,10	мз11	463980,90	1342352,00	
мз11	463980,90	1342352,00	мз12	464115,90	1342998,10	
мз12	464115,90	1342998,10	мз13	464364,70	1343522,10	
мз13	464364,70	1343522,10	мз14	463623,30	1344193,50	
мз14	463623,30	1344193,50	мз15	462797,80	1344963,80	
мз15	462797,80	1344963,80	мз16	461902,50	1345751,40	
мз16	461902,50	1345751,40	мз17	460360,70	1347144,00	
мз17	460360,70	1347144,00	мз18	459421,60	1347973,60	
мз18	459421,60	1347973,60	мз19	458910,70	1348447,40	
мз19	458910,70	1348447,40	мз20	458688,00	1348648,30	
мз20	458688,00	1348648,30	мз5(2)	458830,40	1348858,50	пересекая автодорогу к посёлку Берёзовскому, далее с левой стороны лесополосы
по смежеству с муниципальным образованием Усть-Волчихинский сельсовет Волчихинского района Алтайского края						
мз5(2)	458830,40	1348858,50	мз4(2)	458039,80	1349785,50	по пашне
мз4(2)	458039,80	1349785,50	мз3(2)	456738,90	1351183,30	
мз3(2)	456738,90	1351183,30	мз2(2)	456412,80	1350895,10	
мз2(2)	456412,80	1350895,10	мз1(1)	455770,50	1350323,60	
мз1(1)	455770,50	1350323,60	мзв	455577,00	1350104,60	с левой стороны лесополосы
мзв	455577,00	1350104,60	мзе	455097,30	1349226,50	
мзе	455097,30	1349226,50	мзж	454302,00	1347772,10	по пашне
мзж	454302,00	1347772,10	мзз	453733,60	1346729,60	

1	2	3	4	5	6	7
мзз	453733,60	1346729,60	мз8(2)	453484,70	1346290,80	
по смежеству с муниципальным образованием Бор-Форпостовский сельсовет Волчихинского района Алтайского края						
мз8(2)	453484,70	1346290,80	мз7(2)	455097,30	1345446,50	с левой стороны лесополосы
мз7(2)	455097,30	1345446,50	мз6(2)	454014,50	1343198,80	по пашне
мз6(2)	454014,50	1343198,80	мз5(3)	453382,50	1343347,10	с левой стороны лесополосы
мз5(3)	453382,50	1343347,10	мз4(3)	452886,10	1341392,10	
мз4(3)	452886,10	1341392,10	мз3(3)	452622,30	1340267,40	
мз3(3)	452622,30	1340267,40	мз2(3)	452422,00	1339311,40	
мз2(3)	452422,00	1339311,40	мз1(2)	451924,40	1337301,30	
мз1(2)	451924,40	1337301,30	мз7(3)	451349,34	1334914,99	
по смежеству с муниципальным образованием Ракистовский сельсовет Михайловского района Алтайского края						
мз7(3)	451349,34	1334914,99	мз341	451849,04	1334666,38	с левой стороны лесополосы
мз341	451849,04	1334666,38	мз67/6	452129,00	1334502,50	
мз67/6	452129,00	1334502,50	мз7(4)	453652,40	1333765,20	
мз7(4)	453652,40	1333765,20	мз5(4)	453924,10	1333763,10	
по смежеству с муниципальным образованием Полуямский сельсовет Михайловского района Алтайского края						
мз5(4)	453924,10	1333763,10	мз1(3)	454730,00	1333756,50	с левой стороны лесополосы
мз1(3)	454730,00	1333756,50	мз2(4)	455730,20	1333748,30	
мз2(4)	455730,20	1333748,30	мз3(4)	456630,50	1333740,90	
мз3(4)	456630,50	1333740,90	мз4(4)	457630,70	1333732,70	
мз4(4)	457630,70	1333732,70	мз5(5)	459031,30	1333720,80	
мз5(5)	459031,30	1333720,80	мз7(5)	459024,60	1332920,20	по пашне
мз7(5)	459024,60	1332920,20	мз9(2)	460127,70	1332910,90	по пашне, далее с левой стороны лесополосы
мз9(2)	460127,70	1332910,90	мз1/12	460275,00	1332935,28	по пашне
по смежеству с муниципальным образованием Ащегульский сельсовет Михайловского района Алтайского края						
мз1/12	460275,00	1332935,28	мз29	461724,84	1332925,90	с левой стороны лесополосы
мз29	461724,84	1332925,90	мз78	462143,25	1332923,19	
мз78	462143,25	1332923,19	мз79	464144,00	1332909,09	с левой стороны лесополосы, далее по пашне
мз79	464144,00	1332909,09	мз300	464294,86	1332908,04	по пашне
мз300	464294,86	1332908,04	мз172	464644,69	1332905,59	
мз172	464644,69	1332905,59	мз171	465045,37	1332904,19	
мз171	465045,37	1332904,19	мз32	465577,07	1332901,98	
мз32	465577,07	1332901,98	мз81	465645,75	1332901,69	
мз81	465645,75	1332901,69	мз82	466146,56	1332897,88	по пашне, пастбищу, пересекая ручей
мз82	466146,56	1332897,88	мз83	466447,19	1332895,78	по пастбищу, пересекая ручей, далее по пашне
мз83	466447,19	1332895,78	мз84	467170,69	1333184,28	по пастбищу

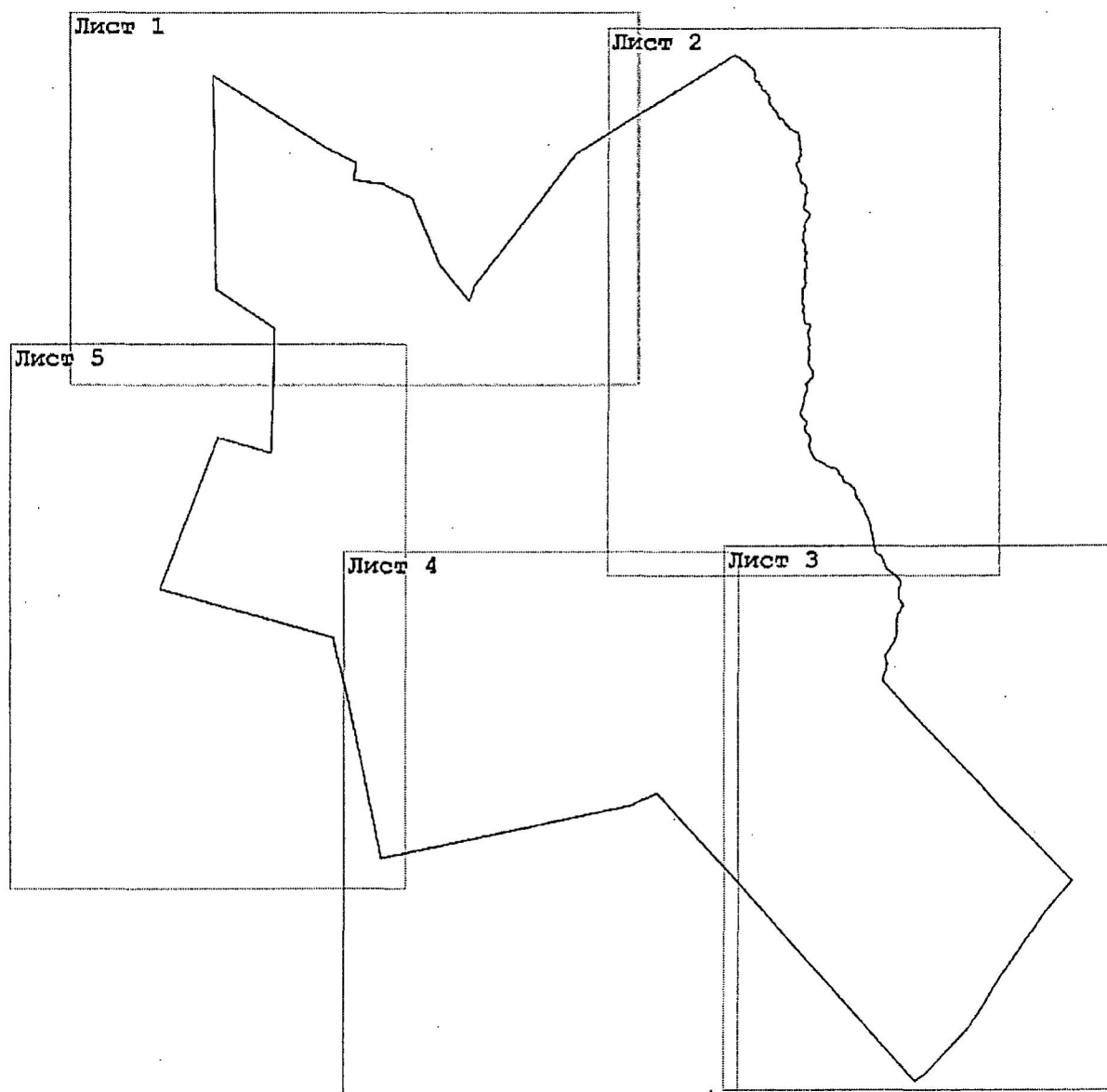
1.	2	3	4	5	6	7
мз84	467170,69	1333184,28	мз922	468101,20	1333554,80»;	

3) в приложении 8:

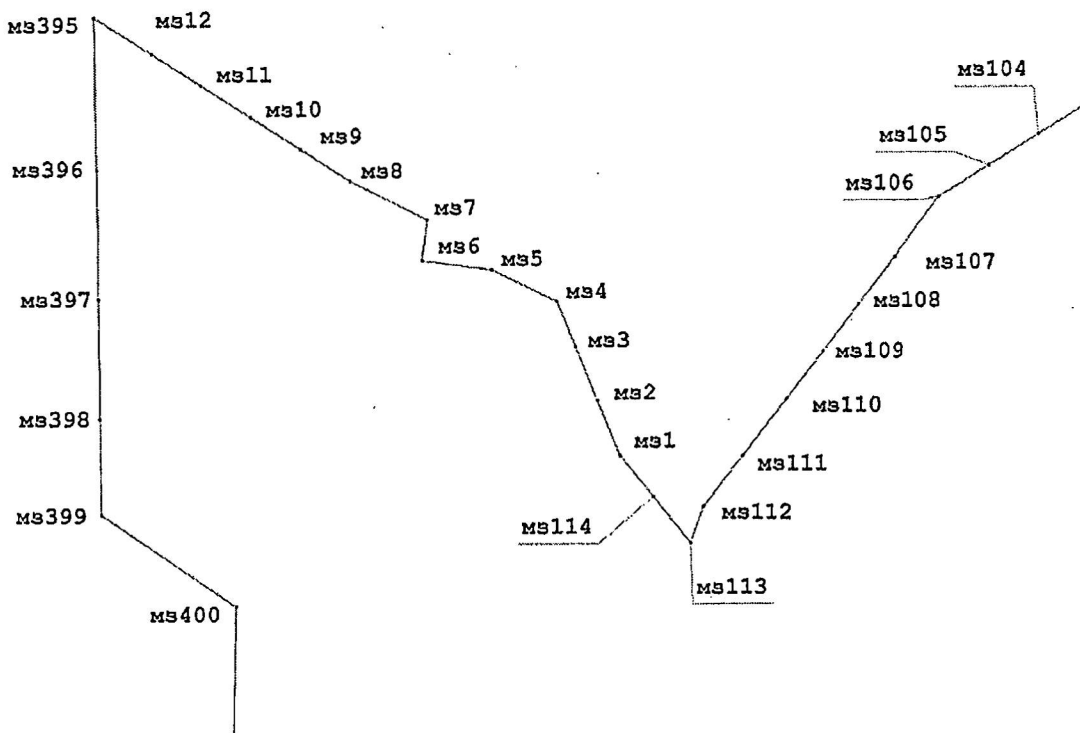
а) раздел «План границ» изложить в следующей редакции:

«ПЛАН ГРАНИЦ:


Схема расположения листов



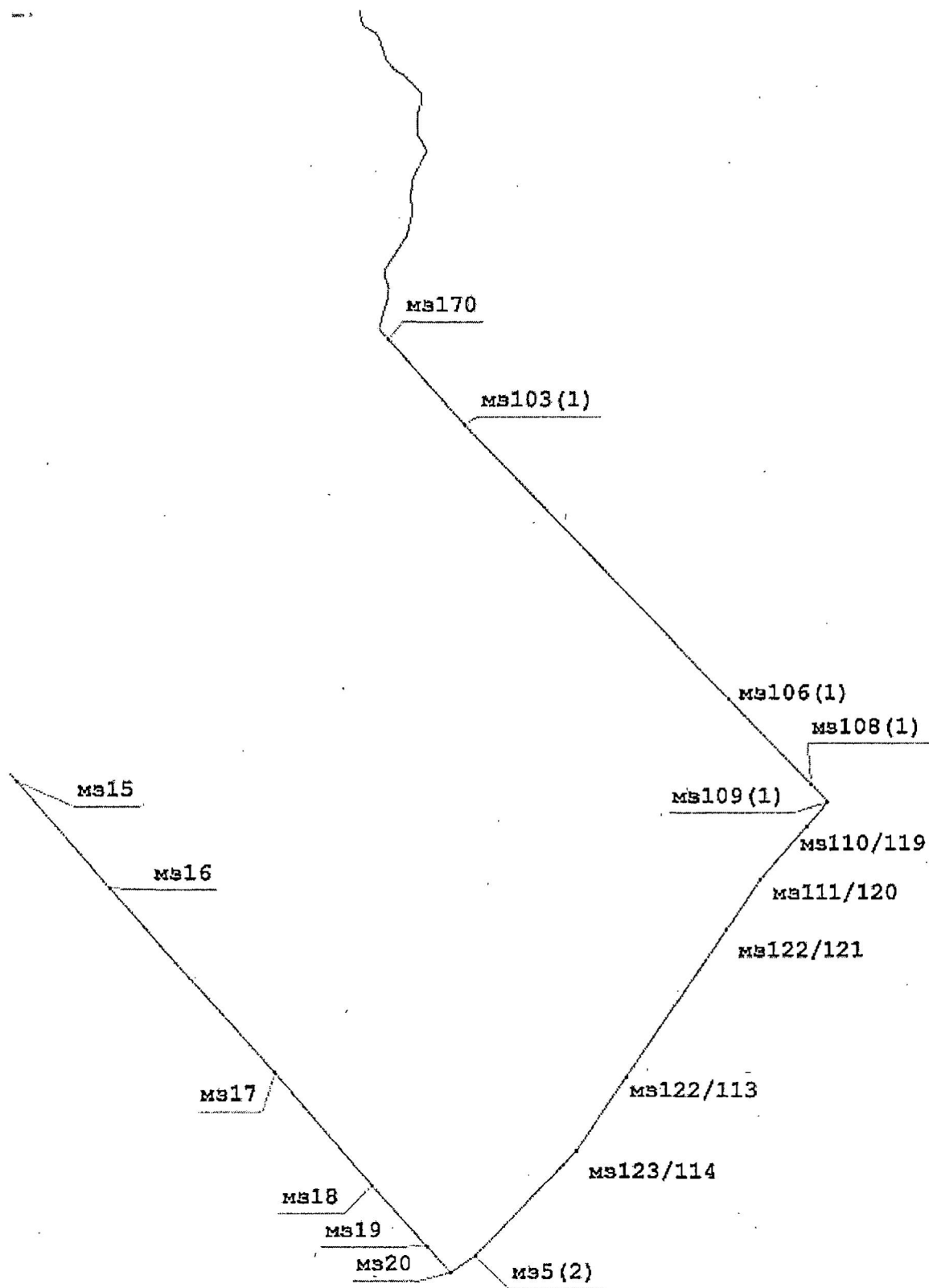
Лист 1



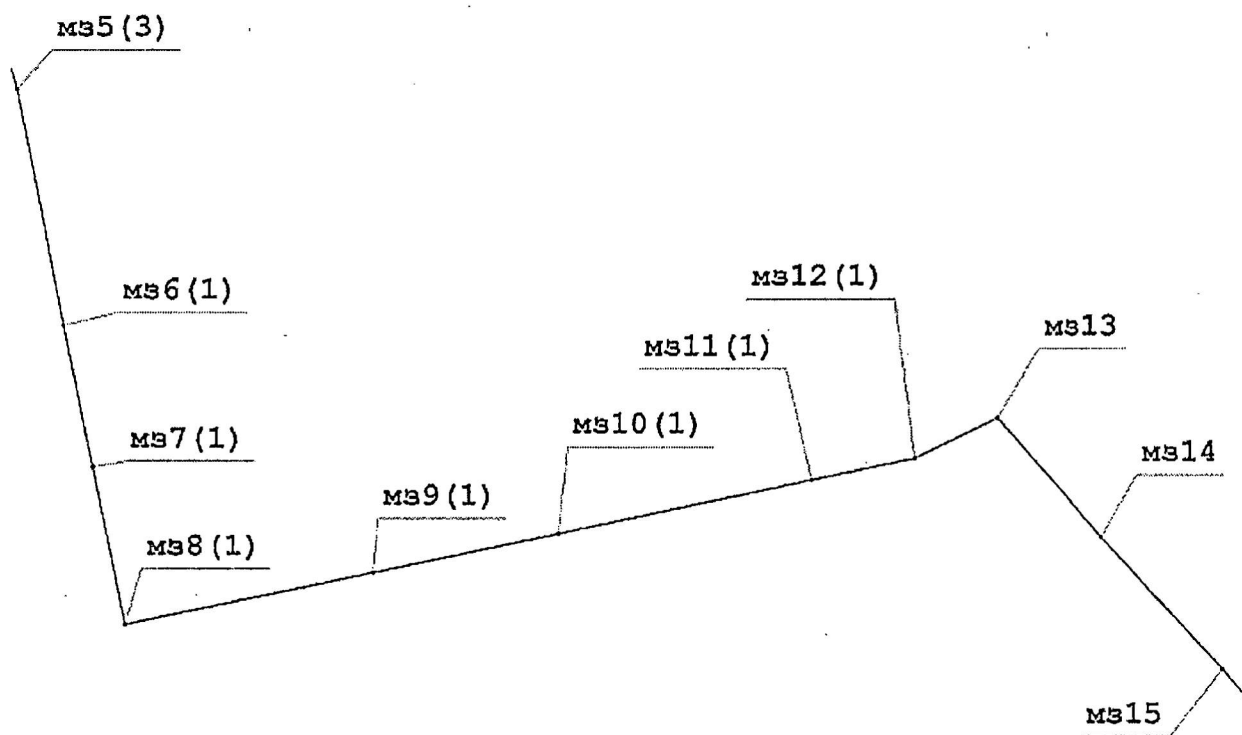
Лист 2



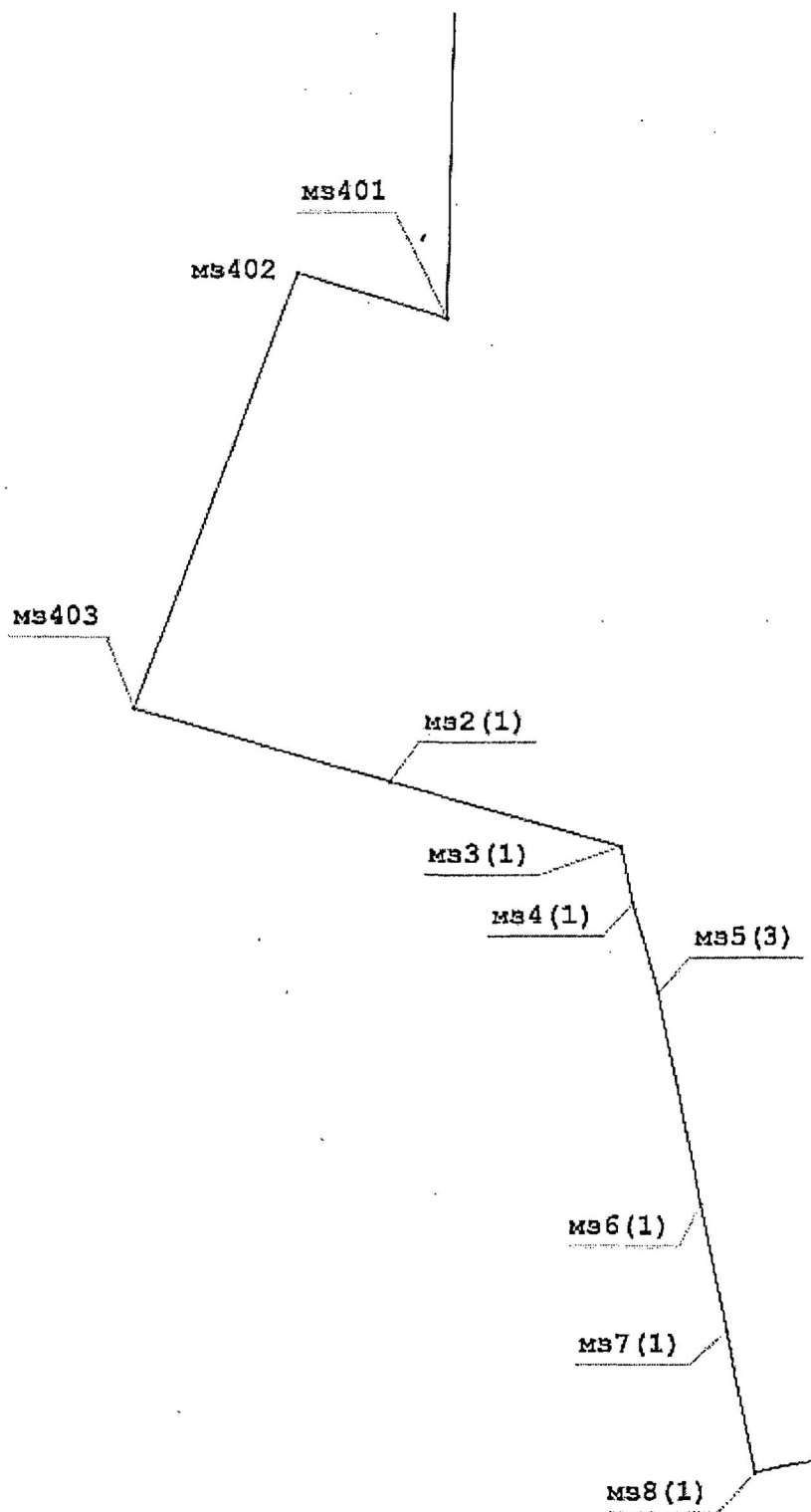
## Лист 3



## Лист 4



## Лист 5



»;

б) в разделе «Описание смежеств»:

в абзаце пятом слова «до мз5(1)» заменить словами «до мз5(2)»;

в абзаце шестом слова «от мз5(1)» заменить словами «от мз5(2)»;

в абзаце седьмом слова «Каипский сельсовет Ключевского района»

заменить словами «муниципальный округ Ключевский район»;

в) таблицу «Геодезические данные» изложить в следующей редакции:

«ГЕОДЕЗИЧЕСКИЕ ДАННЫЕ:

От точки, координаты, м			До точки, координаты, м			Описание прохождения частей границ
№ точки	X	Y	№ точки	X	Y	
1	2	3	4	5	6	7
по смежеству с муниципальным образованием Ярослав-Логовской сельсовет Родинского района Алтайского края						
мз395	478422,69	1334680,52	мз12	478121,44	1335160,44	по пастбищу
мз12	478121,44	1335160,44	мз11	477855,60	1335583,90	по пастбищу, пересекая ручей
мз11	477855,60	1335583,90	мз10	477589,80	1336007,30	по пастбищу
мз10	477589,80	1336007,30	мз9	477324,00	1336430,80	по пастбищу, пересекая дорогу
мз9	477324,00	1336430,80	мз8	477057,50	1336853,80	по пастбищу
мз8	477057,50	1336853,80	мз7	476735,90	1337513,70	по пастбищу, пересекая ручей
мз7	476735,90	1337513,70	мз6	476397,50	1337470,90	по пастбищу
мз6	476397,50	1337470,90	мз5	476320,70	1338067,70	
мз5	476320,70	1338067,70	мз4	476052,80	1338626,40	
мз4	476052,80	1338626,40	мз3	475674,10	1338784,90	по пастбищу, далее по пашне
мз3	475674,10	1338784,90	мз2	475219,80	1338975,30	по пашне
мз2	475219,80	1338975,30	мз1	474759,00	1339168,40	по пашне, далее по пастбищу
мз1	474759,00	1339168,40	мз114	474419,50	1339446,40	по пастбищу
мз114	474419,50	1339446,40	мз113	474033,00	1339763,30	по пастбищу, пересекая ручей
мз113	474033,00	1339763,30	мз112	474334,10	1339873,50	по пастбищу
мз112	474334,10	1339873,50	мз111	474758,70	1340206,70	по пастбищу, далее по пашне
мз111	474758,70	1340206,70	мз110	475230,80	1340577,20	по пашне
мз110	475230,80	1340577,20	мз109	475624,20	1340886,50	
мз109	475624,20	1340886,50	мз108	476017,60	1341195,80	
мз108	476017,60	1341195,80	мз107	476410,90	1341505,10	по пашне, пересекая сенокос, автомобильную дорогу Волчиха – Родино
мз107	476410,90	1341505,10	мз106	476910,00	1341896,30	по пашне
мз106	476910,00	1341896,30	мз105	477168,40	1342324,80	
мз105	477168,40	1342324,80	мз104	477427,30	1342752,70	
мз104	477427,30	1342752,70	мз103	477762,30	1343311,10	
мз103	477762,30	1343311,10	мз102	478061,30	1343808,90	
мз102	478061,30	1343808,90	мз101	478318,90	1344237,80	
мз101	478318,90	1344237,80	мз100	478621,40	1344741,60	по пашне, далее по пастбищу
мз100	478621,40	1344741,60	мз97	477580,51	1345943,39	по середине

1	2	3	4	5	6	7
						ручья
по смежеству с муниципальным образованием Коминтерновский сельсовет Волчихинского района Алтайского края						
мз97	477580,51	1345943,39	мз170	466489,60	1348082,10	по середине ручья
мз170	466489,60	1348082,10	мз103(1)	465784,10	1348733,40	по пашне
мз103(1)	465784,10	1348733,40	мз106(1)	463495,00	1350972,30	по пашне, пересекая лес и пастбище
мз106(1)	463495,00	1350972,30	мз108(1)	462779,80	1351672,20	по пашне
мз108(1)	462779,80	1351672,20	мз109(1)	462636,00	1351821,80	по пастбищу
по смежеству с муниципальным образованием Волчихинский сельсовет Волчихинского района Алтайского края						
мз109(1)	462636,00	1351821,80	мз110/119	462428,60	1351638,30	по пастбищу, далее по краю леса
мз110/119	462428,60	1351638,30	мз111/120	461981,30	1351243,10	по пашне, пересекая автомобильную дорогу Волчиха – Родино и государственную лесополосу
мз111/120	461981,30	1351243,10	мз122/121	461568,20	1350962,20	с левой стороны подъезда к поселку Берёзовскому, пересекая государственную лесополосу
мз122/121	461568,20	1350962,20	мз122/113	460329,90	1350116,90	
по смежеству с муниципальным образованием Усть-Волчихинский сельсовет Волчихинского района Алтайского края						
мз122/113	460329,90	1350116,90	мз123/114	459720,90	1349703,90	с левой стороны подъезда к поселку Берёзовскому
мз123/114	459720,90	1349703,90	мз5(2)	458830,40	1348858,50	
по смежеству с муниципальным образованием Берёзовский сельсовет Волчихинского района Алтайского края						
мз5(2)	458830,40	1348858,50	мз20	458688,00	1348648,30	с левой стороны подъезда к поселку Берёзовскому, далее по сенокосу
мз20	458688,00	1348648,30	мз19	458910,70	1348447,40	по сенокосу, далее по пашне
мз19	458910,70	1348447,40	мз18	459421,60	1347973,60	по пашне
мз18	459421,60	1347973,60	мз17	460360,70	1347144,00	с левой стороны лесополосы
мз17	460360,70	1347144,00	мз16	461902,50	1345751,40	
мз16	461902,50	1345751,40	мз15	462797,80	1344963,80	
мз15	462797,80	1344963,80	мз14	463623,30	1344193,50	
мз14	463623,30	1344193,50	мз13	464364,70	1343522,10	с левой стороны лесополосы
мз13	464364,70	1343522,10	мз12(1)	464115,90	1342998,10	по пастбищу,

1	2	3	4	5	6	7
						далее по пашне
мз12(1)	464115,90	1342998,10	мз11(1)	463980,90	1342352,00	по пашне
мз11(1)	463980,90	1342352,00	мз10(1)	463646,90	1340750,10	
мз10(1)	463646,90	1340750,10	мз9(1)	463403,00	1339579,00	
мз9(1)	463403,00	1339579,00	мз8(1)	463078,90	1338020,10	
мз8(1)	463078,90	1338020,10	мз7(1)	464060,00	1337816,10	с левой стороны лесополосы
мз7(1)	464060,00	1337816,10	мз6(1)	464941,20	1337633,10	с левой стороны лесополосы, далее по пастбищу
мз6(1)	464941,20	1337633,10	мз5(3)	466412,10	1337328,20	по пастбищу
мз5(3)	466412,10	1337328,20	мз4(1)	467027,10	1337150,80	
мз4(1)	467027,10	1337150,80	мз3(1)	467414,30	1337072,60	
мз3(1)	467414,30	1337072,60	мз2(1)	467866,10	1335456,30	по пашне, далее по пастбищу
мз2(1)	467866,10	1335456,30	мз403	468369,60	1333657,00	по пашне
по смежеству с муниципальным образованием муниципальный округ Ключевский район Алтайского края						
мз403	468369,60	1333657,00	мз402	471360,87	1334793,70	по пашне, пересекая полевую дорогу и ручей
мз402	471360,87	1334793,70	мз401	471048,68	1335842,87	по пашне
мз401	471048,68	1335842,87	мз400	473494,95	1335888,23	по пашне, пересекая полевую дорогу, далее с левой стороны лесополосы
мз400	473494,95	1335888,23	мз399	474262,90	1334748,30	по пастбищу, пересекая полевую дорогу, далее по пашне, пересекая государственную лесополосу
мз399	474262,90	1334748,30	мз398	475066,02	1334736,87	по пашне, пересекая государственную лесополосу, далее с левой стороны лесополосы
мз398	475066,02	1334736,87	мз397	476069,74	1334720,48	с левой стороны лесополосы
мз397	476069,74	1334720,48	мз396	477152,14	1334702,88	
мз396	477152,14	1334702,88	мз395	478422,69	1334680,52	с левой стороны лесополосы, далее по пастбищу».

**Статья 2**

Настоящий Закон вступает в силу со дня его официального опубликования.

Губернатор Алтайского края

**г. Барнаул**  
**8 июня 2026 года**  
**№ 53-ЗС**



**В.П. Томенко**