

ЗАКОН
Алтайского края

**О внесении изменений в приложение 1 к закону
Алтайского края «Об установлении границ муниципального
образования муниципальный округ Кулундинский район
Алтайского края»**

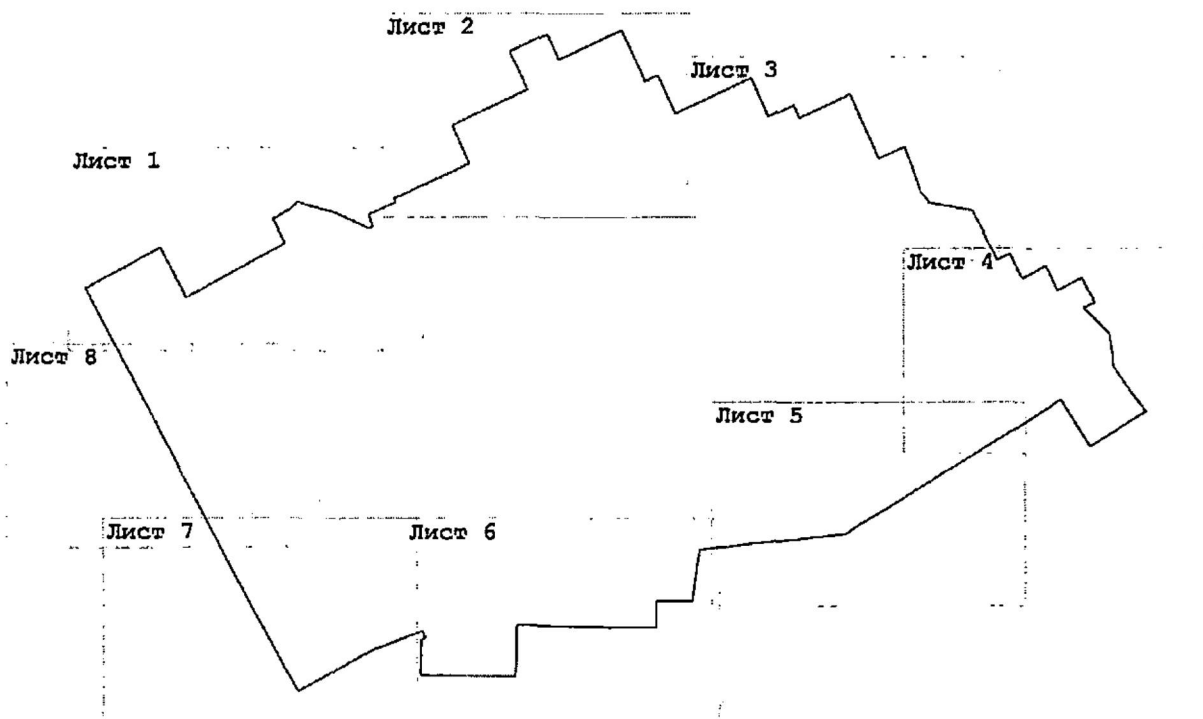
Статья 1

Внести в приложение 1 к закону Алтайского края от 6 июля 2006 года № 66-ЗС «Об установлении границ муниципального образования муниципальный округ Кулундинский район Алтайского края» (Сборник законодательства Алтайского края, 2006, № 123, часть I; 2007, № 131, часть I; 2009, № 155, часть IV; 2009, № 163, часть I; 2012, № 195, часть I; 2013, № 212, часть I; Официальный интернет-портал правовой информации (www.pravo.gov.ru), 6 апреля 2017 года, 7 мая 2025 года) следующие изменения:

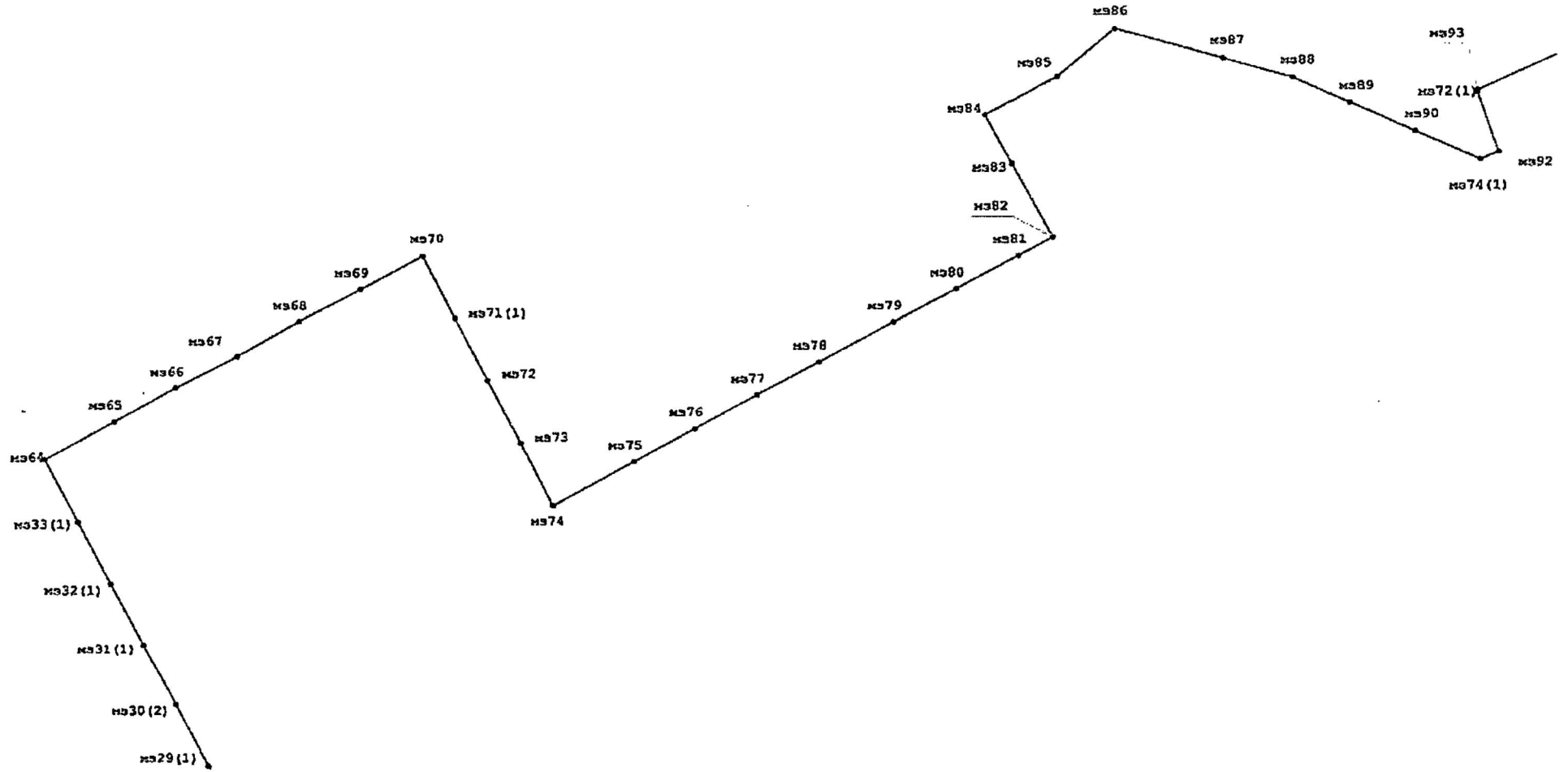
1) раздел «План границ» изложить в следующей редакции:

«ПЛАН ГРАНИЦ:

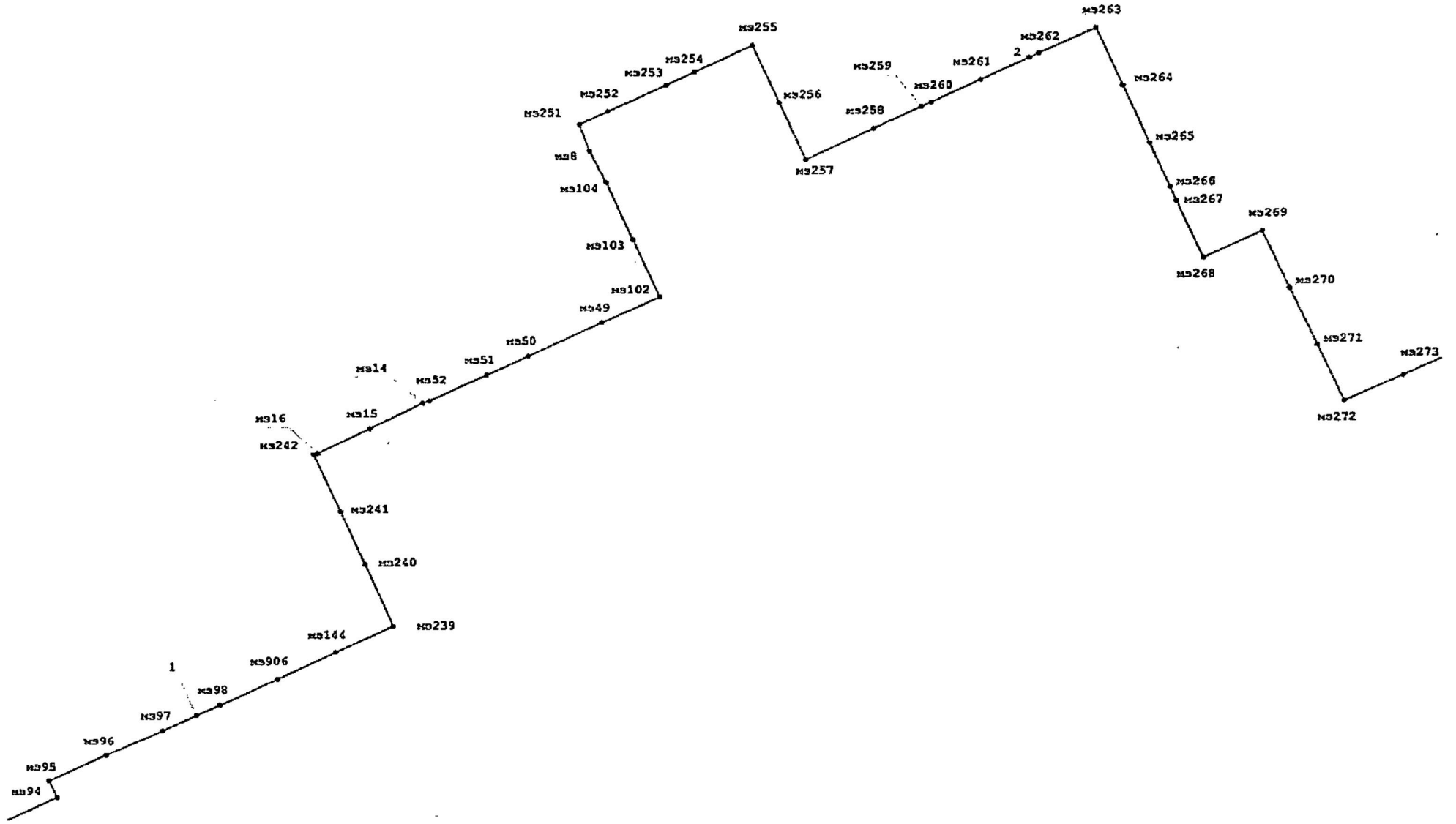
Схема расположения листов



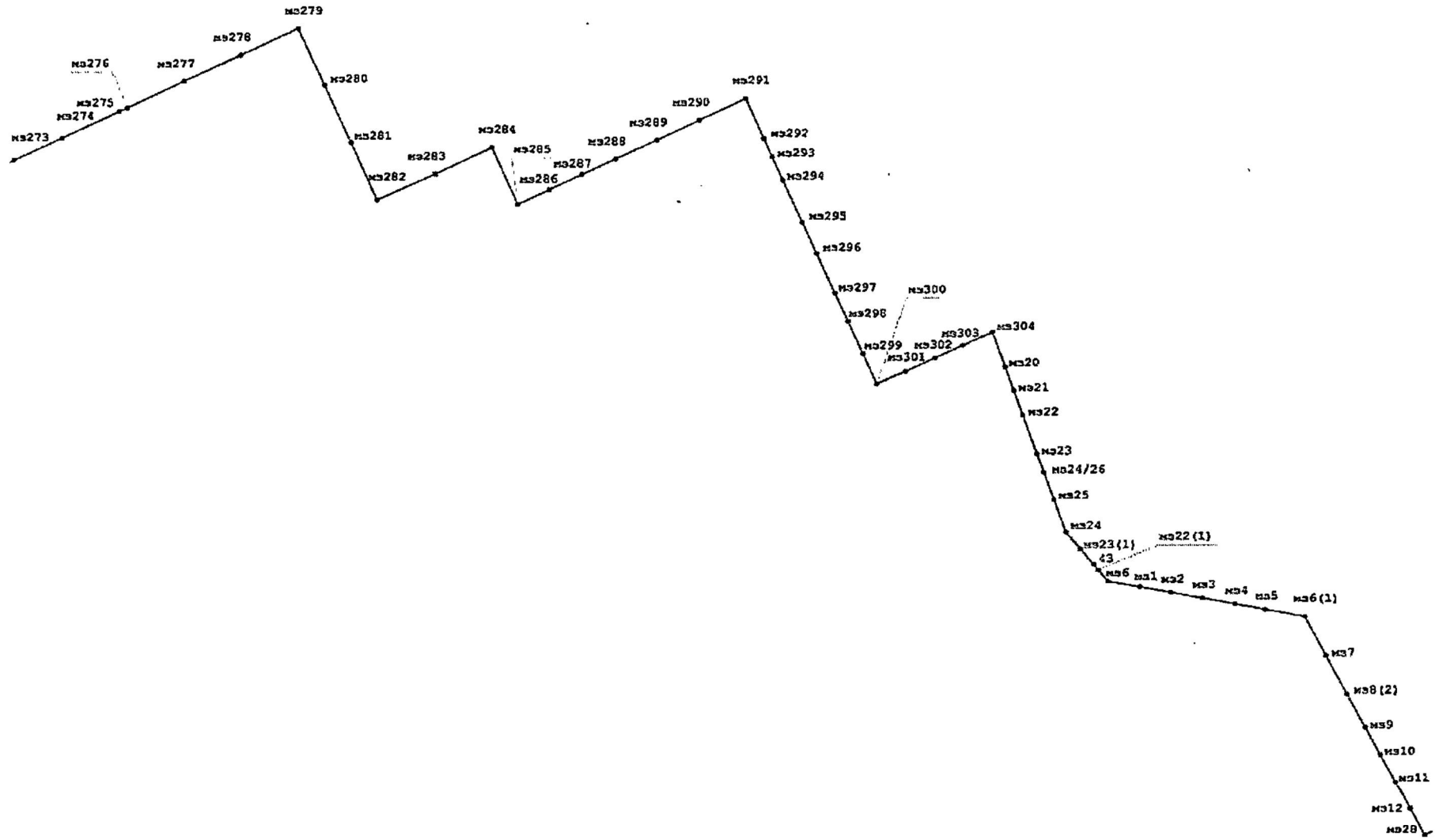
Лист 1



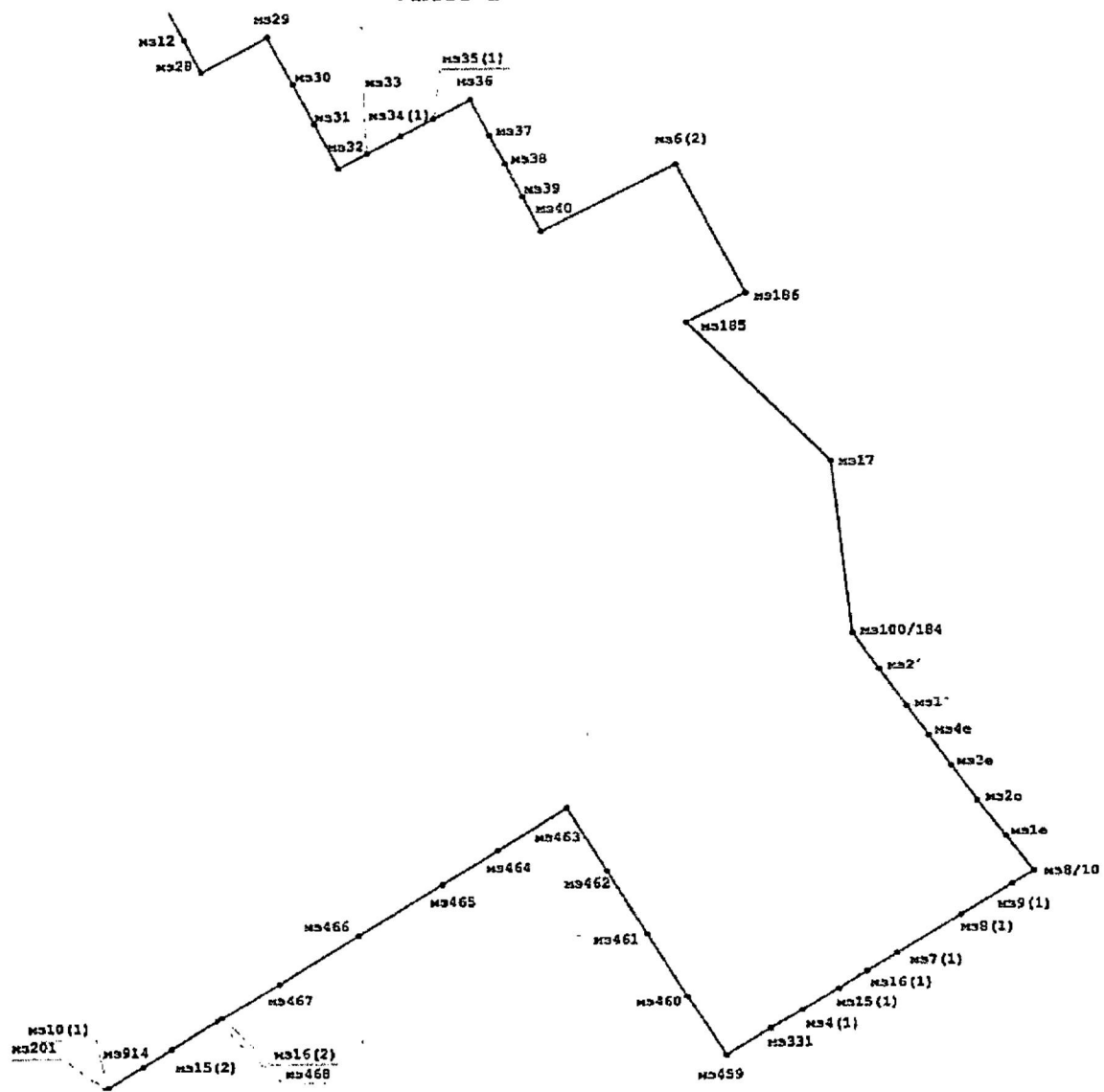
Лист 2



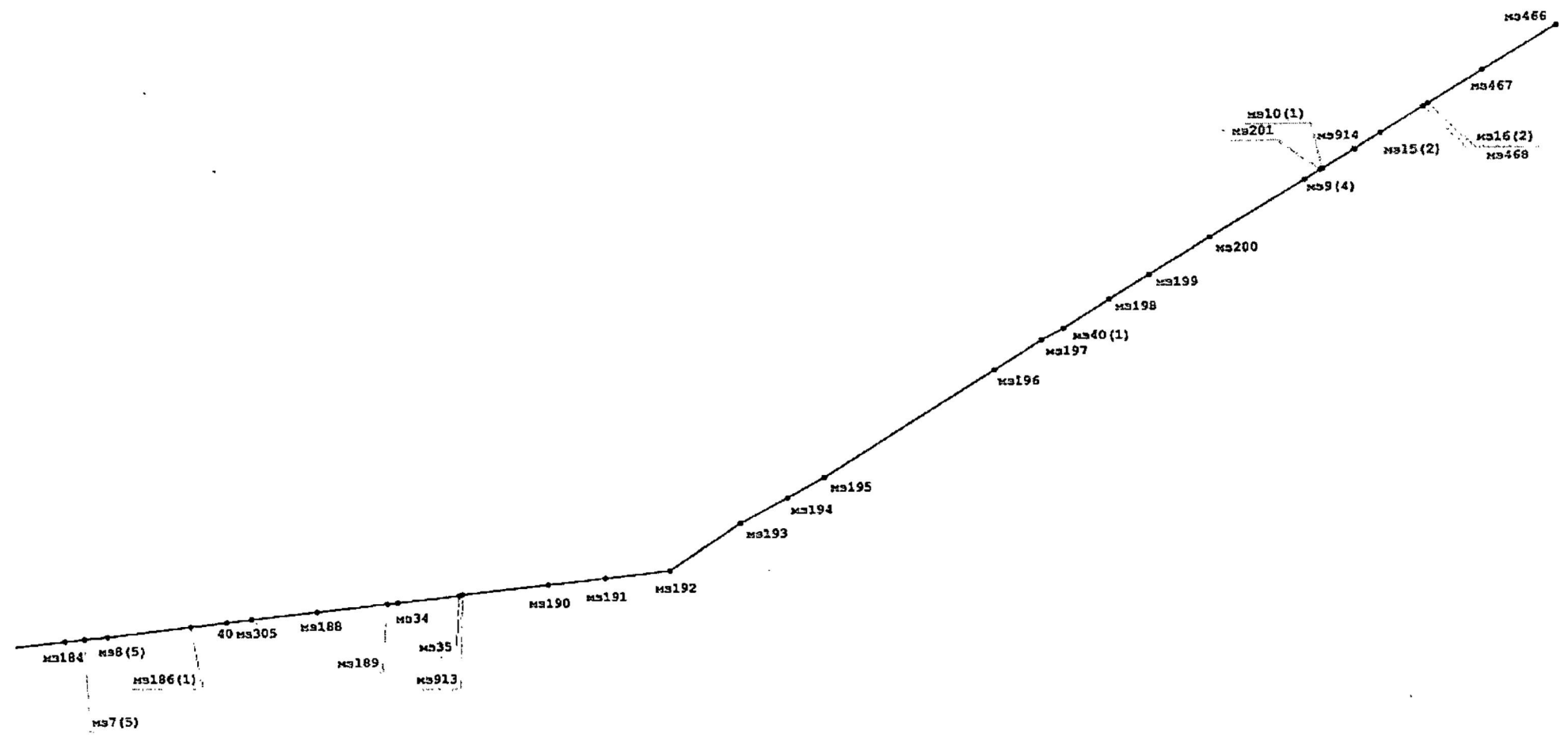
Лист 3



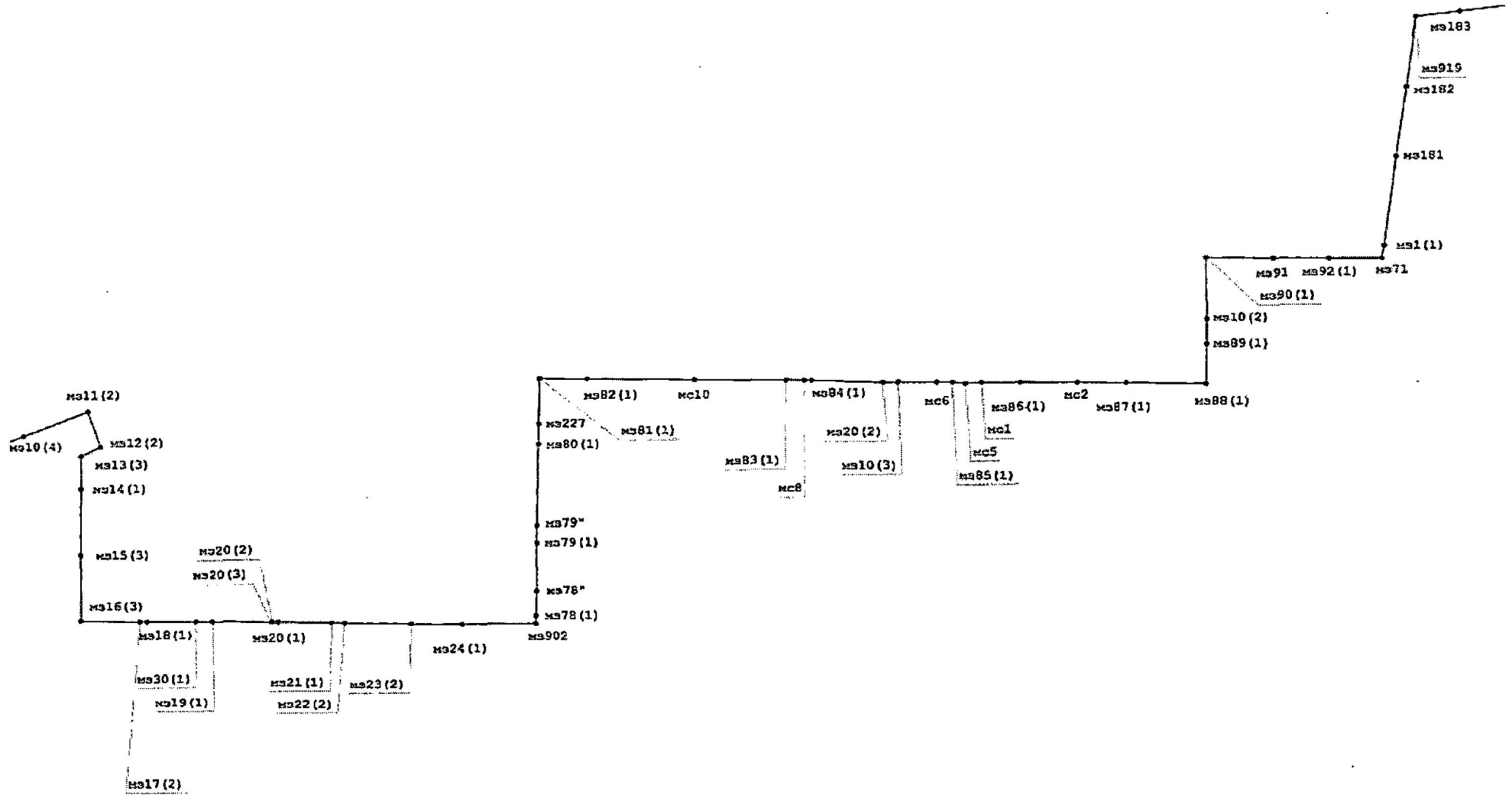
Лист 4



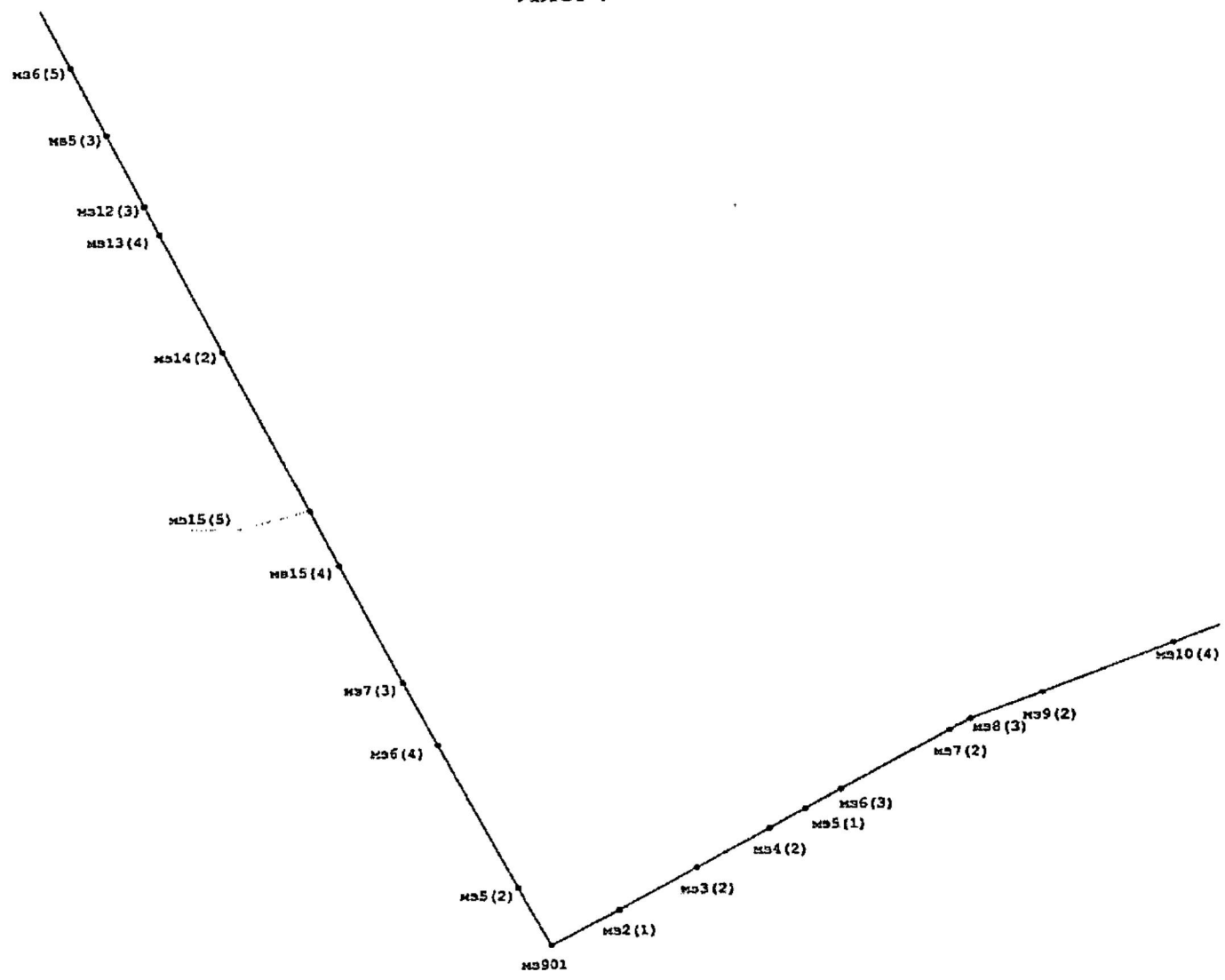
Лист 5



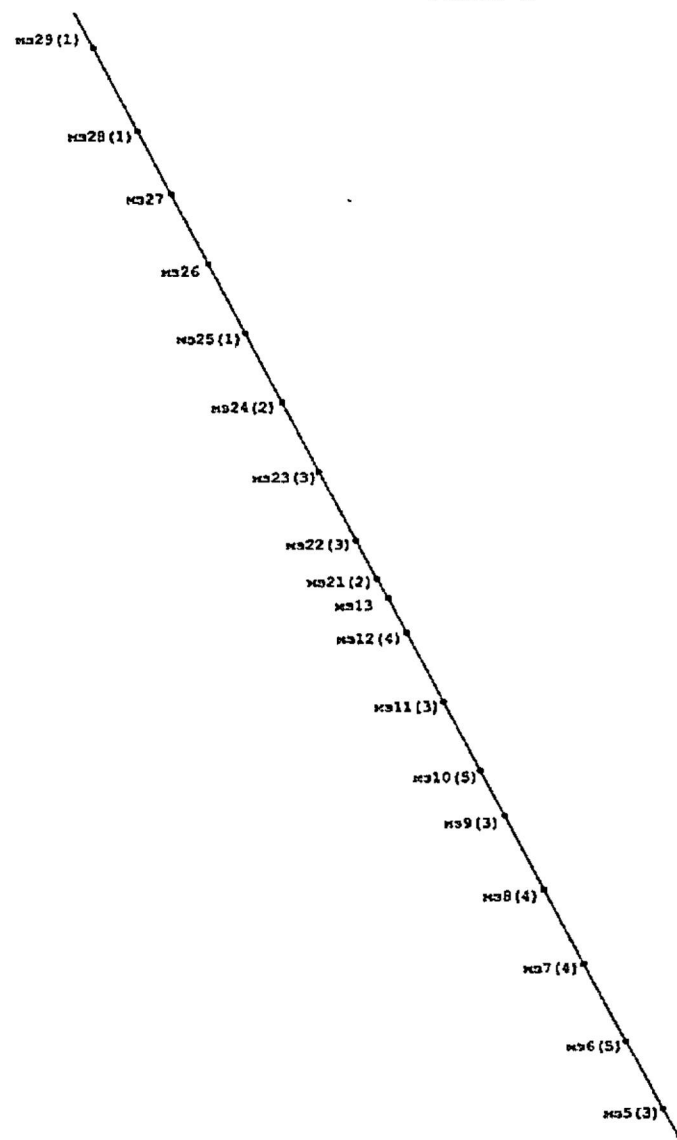
Лист 6



Лист 7



Лист 8



»;

2) в разделе «Описание смежеств»:

а) в абзаце втором слова «до мз74(1)» заменить словами «до мз304», слова «Алтайский сельсовет Табунского района» заменить словами «муниципальный округ Табунский район»;

б) абзацы третий и четвертый признать утратившими силу;

в) в абзаце седьмом слова «до мз331» заменить словами «до мз901», слова «Зелёнополянский сельсовет Ключевского района» заменить словами «муниципальный округ Ключевский район»;

г) абзацы восьмой – одиннадцатый признать утратившими силу;

3) таблицу «Геодезические данные» изложить в следующей редакции:

«ГЕОДЕЗИЧЕСКИЕ ДАННЫЕ:

От точки, координаты, м			До точки, координаты, м			Описание прохождения частей границ
№ точки	X	Y	№ точки	X	Y	
1	2	3	4	5	6	7
по смежеству с муниципальным образованием муниципальный округ Табунский район Алтайского края						
мз64	521503,33	1237032,54	мз65	522038,93	1238025,88	по пашне, пересекая лесополосы
мз65	522038,93	1238025,88	мз66	522513,74	1238906,11	
мз66	522513,74	1238906,11	мз67	522961,47	1239787,63	
мз67	522961,47	1239787,63	мз68	523464,44	1240670,37	
мз68	523464,44	1240670,37	мз69	523929,11	1241535,04	
мз69	523929,11	1241535,04	мз70	524405,43	1242420,15	
мз70	524405,43	1242420,15	мз71(1)	523512,27	1242879,94	с правой стороны лесополосы
мз71(1)	523512,27	1242879,94	мз72	522618,99	1243339,43	
мз72	522618,99	1243339,43	мз73	521727,43	1243799,68	
мз73	521727,43	1243799,68	мз74	520837,49	1244256,29	
мз74	520837,49	1244256,29	мз75	521457,43	1245406,15	по пашне, пересекая лесополосы и полевые дороги
мз75	521457,43	1245406,15	мз76	521926,99	1246274,72	
мз76	521926,99	1246274,72	мз77	522405,40	1247156,70	
мз77	522405,40	1247156,70	мз78	522881,94	1248036,02	
мз78	522881,94	1248036,02	мз79	523456,11	1249092,66	
мз79	523456,11	1249092,66	мз80	523933,25	1249973,88	
мз80	523933,25	1249973,88	мз81	524406,48	1250854,57	
мз81	524406,48	1250854,57	мз82	524665,64	1251336,74	между лесополосами
мз82	524665,64	1251336,74	мз83	525720,67	1250762,10	
мз83	525720,67	1250762,10	мз84	526417,68	1250382,87	
мз84	526417,68	1250382,87	мз85	526964,14	1251396,40	по пашне, далее по пастбищу до озера Малые Табуны
мз85	526964,14	1251396,40	мз86	527644,01	1252203,50	пересекает озеро Малые Табуны
мз86	527644,01	1252203,50	мз87	527223,37	1253727,52	по пастбищу, далее по пашне, пересекая лесополосы
мз87	527223,37	1253727,52	мз88	526956,94	1254693,17	
мз88	526956,94	1254693,17	мз89	526596,95	1255491,62	
мз89	526596,95	1255491,62	мз90	526186,47	1256398,85	по пашне

1	2	3	4	5	6	7
мз90	526186,47	1256398,85	мз74(1)	525779,01	1257302,11	пересекает лесополосу, до железной дороги
мз74(1)	525779,01	1257302,11	мз92	525884,96	1257553,45	пересекает железную дорогу
мз92	525884,96	1257553,45	мз72(1)	526744,86	1257262,20	с правой стороны железной дороги
мз72(1)	526744,86	1257262,20	мз93	526771,61	1257265,27	
мз93	526771,61	1257265,27	мз94	527640,44	1259188,15	по пашне, пересекая лесополосы
мз94	527640,44	1259188,15	мз95	527911,70	1259063,98	с левой стороны лесополосы
мз95	527911,70	1259063,98	мз96	528325,98	1259974,35	по пашне, пересекая лесополосы и полевые дороги
мз96	528325,98	1259974,35	мз97	528741,56	1260884,29	по пашне, пересекая лесополосы и полевые дороги
мз97	528741,56	1260884,29	1	528985,45	1261420,20	
1	528985,45	1261420,20	мз98	529155,95	1261794,86	по пашне, пересекая лесополосы
мз98	529155,95	1261794,86	мз906	529566,48	1262707,32	
мз906	529566,48	1262707,32	мз144	529991,99	1263623,26	
мз144	529991,99	1263623,26	мз239	530409,66	1264532,56	
мз239	530409,66	1264532,56	мз240	531386,33	1264094,35	с левой стороны лесополосы
мз240	531386,33	1264094,35	мз241	532227,27	1263711,14	
мз241	532227,27	1263711,14	мз242	533133,76	1263288,02	
мз242	533133,76	1263288,02	мз16	533150,28	1263350,17	по пашне, пересекая лесополосы
мз16	533150,28	1263350,17	мз15	533538,31	1264168,21	
мз15	533538,31	1264168,21	мз14	533938,75	1265005,28	
мз14	533938,75	1265005,28	мз52	533973,16	1265108,95	
мз52	533973,16	1265108,95	мз51	534391,32	1266017,24	по полевой дороге
мз51	534391,32	1266017,24	мз50	534692,16	1266671,24	
мз50	534692,16	1266671,24	мз49	535225,57	1267839,68	
мз49	535225,57	1267839,68	мз102	535640,27	1268749,46	
мз102	535640,27	1268749,46	мз103	536548,16	1268330,80	с левой стороны лесополосы
мз103	536548,16	1268330,80	мз104	537454,28	1267913,68	
мз104	537454,28	1267913,68	мз8	537954,27	1267650,32	
мз8	537954,27	1267650,32	мз251	538369,22	1267492,77	
мз251	538369,22	1267492,77	мз252	538575,52	1267942,87	с правой стороны лесополосы
мз252	538575,52	1267942,87	мз253	538994,61	1268856,65	
мз253	538994,61	1268856,65	мз254	539200,98	1269305,66	
мз254	539200,98	1269305,66	мз255	539621,36	1270218,81	
мз255	539621,36	1270218,81	мз256	538712,88	1270637,89	
мз256	538712,88	1270637,89	мз257	537809,93	1271053,85	
мз257	537809,93	1271053,85	мз258	538297,94	1272118,77	по пашне, пересекая лесополосы и полевые дороги
мз258	538297,94	1272118,77	мз259	538637,35	1272864,56	
мз259	538637,35	1272864,56	мз260	538708,49	1273020,84	
мз260	538708,49	1273020,84	мз261	539063,17	1273793,51	
мз261	539063,17	1273793,51	2	539416,84	1274562,12	

1	2	3	4	5	6	7
2	539416,84	1274562,12	Мз262	539481,26	1274702,12	по пашне, пересекая лесополосы
Мз262	539481,26	1274702,12	Мз263	539893,02	1275600,07	
Мз263	539893,02	1275600,07	Мз264	538983,98	1276012,66	с правой стороны лесополосы
Мз264	538983,98	1276012,66	Мз265	538067,44	1276429,52	
Мз265	538067,44	1276429,52	Мз266	537374,93	1276744,69	
Мз266	537374,93	1276744,69	Мз267	537155,44	1276843,97	
Мз267	537155,44	1276843,97	Мз268	536251,98	1277255,75	
Мз268	536251,98	1277255,75	Мз269	536667,69	1278165,62	с правой стороны автодороги
Мз269	536667,69	1278165,62	Мз270	535761,66	1278588,05	с правой стороны лесополосы
Мз270	535761,66	1278588,05	Мз271	534854,69	1279008,80	
Мз271	534854,69	1279008,80	Мз272	533953,64	1279421,22	
Мз272	533953,64	1279421,22	Мз273	534363,99	1280333,21	по пашне, пересекая лесополосы и полевые дороги
Мз273	534363,99	1280333,21	Мз274	534719,06	1281105,48	
Мз274	534719,06	1281105,48	Мз275	535135,67	1282015,15	с правой стороны автодороги Златополь - Белоцерковка
Мз275	535135,67	1282015,15	Мз276	535197,95	1282150,53	
Мз276	535197,95	1282150,53	Мз277	535615,15	1283059,78	
Мз277	535615,15	1283059,78	Мз278	536030,32	1283962,88	
Мз278	536030,32	1283962,88	Мз279	536450,12	1284876,49	
Мз279	536450,12	1284876,49	Мз280	535539,32	1285296,92	с правой стороны лесополосы, пересекая автодорогу
Мз280	535539,32	1285296,92	Мз281	534631,39	1285715,39	
Мз281	534631,39	1285715,39	Мз282	533723,35	1286133,87	по пашне, пересекая лесополосы
Мз282	533723,35	1286133,87	Мз283	534140,03	1287056,15	
Мз283	534140,03	1287056,15	Мз284	534560,93	1287956,03	с правой стороны лесополосы
Мз284	534560,93	1287956,03	Мз285	533658,37	1288369,09	
Мз285	533658,37	1288369,09	Мз286	533892,46	1288879,24	по пашне, пересекая лесополосы
Мз286	533892,46	1288879,24	Мз287	534130,63	1289398,20	
Мз287	534130,63	1289398,20	Мз288	534374,49	1289930,64	
Мз288	534374,49	1289930,64	Мз289	534674,11	1290582,90	
Мз289	534674,11	1290582,90	Мз290	534986,96	1291264,68	
Мз290	534986,96	1291264,68	Мз291	535326,38	1292001,01	
Мз291	535326,38	1292001,01	Мз292	534694,38	1292289,49	полевой дороге
Мз292	534694,38	1292289,49	Мз293	534404,04	1292420,39	
Мз293	534404,04	1292420,39	Мз294	534032,85	1292591,01	
Мз294	534032,85	1292591,01	Мз295	533357,98	1292899,91	
Мз295	533357,98	1292899,91	Мз296	532856,72	1293129,01	
Мз296	532856,72	1293129,01	Мз297	532214,82	1293422,41	
Мз297	532214,82	1293422,41	Мз298	531769,82	1293625,80	
Мз298	531769,82	1293625,80	Мз299	531248,85	1293864,02	
Мз299	531248,85	1293864,02	Мз300	530766,00	1294085,19	
Мз300	530766,00	1294085,19	Мз301	530972,54	1294540,56	
Мз301	530972,54	1294540,56	Мз302	531187,69	1295007,01	между пашней и улучшенным пастбищем
Мз302	531187,69	1295007,01	Мз303	531387,20	1295443,20	
Мз303	531387,20	1295443,20	Мз304	531602,67	1295915,15	

1	2	3	4	5	6	7
по смежеству с муниципальным образованием Яготинский сельсовет Благовещенского района Алтайского края						
мз304	531602,67	1295915,15	мз20	531041,20	1296115,60	по частично заболоченному пастбищу, пересекая полосу отвода железной дороги
мз20	531041,20	1296115,60	мз21	530664,70	1296250,20	
мз21	530664,70	1296250,20	мз22	530269,10	1296391,00	
мз22	530269,10	1296391,00	мз23	529642,40	1296614,80	
мз23	529642,40	1296614,80	мз24/26	529340,80	1296722,50	
мз24/26	529340,80	1296722,50	мз25	528906,00	1296878,40	
мз25	528906,00	1296878,40	мз24	528382,70	1297066,20	
мз24	528382,70	1297066,20	мз23(1)	528111,00	1297289,90	
мз23(1)	528111,00	1297289,90	43	527855,75	1297500,27	
43	527855,75	1297500,27	мз22(1)	527769,20	1297571,60	
мз22(1)	527769,20	1297571,60	мз6	527585,10	1297723,10	по пастбищу
мз6	527585,10	1297723,10	мз1	527494,80	1298215,70	
мз1	527494,80	1298215,70	мз2	527404,90	1298708,50	
мз2	527404,90	1298708,50	мз3	527314,90	1299201,30	
мз3	527314,90	1299201,30	мз4	527221,30	1299713,40	
мз4	527221,30	1299713,40	мз5	527134,80	1300186,30	между пастбищем и пашней
мз5	527134,80	1300186,30	мз6(1)	527021,20	1300807,80	
мз6(1)	527021,20	1300807,80	мз7	526399,90	1301132,50	
мз7	526399,90	1301132,50	мз8(2)	525778,00	1301458,00	с правой стороны лесополосы, пересекая автодорогу Волчиха - Родино - Благовещенка - Кулунда
мз8(2)	525778,00	1301458,00	мз9	525245,50	1301736,10	
мз9	525245,50	1301736,10	мз10	524801,70	1301967,90	
мз10	524801,70	1301967,90	мз11	524357,10	1302200,30	
мз11	524357,10	1302200,30	мз12	523912,80	1302432,70	
мз12	523912,80	1302432,70	мз28	523474,40	1302661,40	по пашне
мз28	523474,40	1302661,40	мз29	523937,80	1303554,40	по пашне, далее по кормовым угодьям
мз29	523937,80	1303554,40	мз30	523298,50	1303889,20	
мз30	523298,50	1303889,20	мз31	522766,20	1304168,10	с правой стороны лесополосы
мз31	522766,20	1304168,10	мз32	522164,40	1304484,00	
мз32	522164,40	1304484,00	мз33	522366,60	1304870,70	
мз33	522366,60	1304870,70	мз34(1)	522598,70	1305315,00	
мз34(1)	522598,70	1305315,00	мз35(1)	522832,60	1305761,90	
мз35(1)	522832,60	1305761,90	мз36	523088,00	1306249,50	
мз36	523088,00	1306249,50	мз37	522608,40	1306500,10	
мз37	522608,40	1306500,10	мз38	522222,20	1306702,20	
мз38	522222,20	1306702,20	мз39	521778,10	1306934,40	
мз39	521778,10	1306934,40	мз40	521316,60	1307176,00	
мз40	521316,60	1307176,00	мз6(2)	522197,20	1308966,50	по пашне
мз6(2)	522197,20	1308966,50	мз186	520469,80	1309875,10	между паст- бищем и пашней
мз186	520469,80	1309875,10	мз185	520082,30	1309088,70	по пастбищу
мз185	520082,30	1309088,70	мз17	518197,10	1310977,60	по пастбищу, пересекая полевую дорогу
мз17	518197,10	1310977,60	мз100/184	515866,23	1311240,78	по озеру Беленькому

1	2	3	4	5	6	7
по смежеству с муниципальным образованием Раздольненский сельсовет						
Родинского района Алтайского края						
мз100/184	515866,23	1311240,78	мз2'	515378,80	1311589,63	по пастбищу, пересекая полевую дорогу
мз2'	515378,80	1311589,63	мз1'	514878,90	1311949,20	
мз1'	514878,90	1311949,20	мз4е	514483,70	1312231,80	по пашне, пересекая полевую дорогу, далее с правой стороны лесополосы
мз4е	514483,70	1312231,80	мз3е	514076,80	1312522,90	
мз3е	514076,80	1312522,90	мз2е	513609,40	1312857,20	
мз2е	513609,40	1312857,20	мз1е	513133,80	1313223,60	
мз1е	513133,80	1313223,60	мз8/10	512659,75	1313583,29	
по смежеству с муниципальным образованием муниципальный округ						
Ключевский район Алтайского края						
мз8/10	512659,75	1313583,29	мз9(1)	512487,75	1313302,03	с левой стороны лесополосы
мз9(1)	512487,75	1313302,03	мз8(1)	512073,50	1312630,30	
мз8(1)	512073,50	1312630,30	мз7(1)	511551,80	1311780,30	
мз7(1)	511551,80	1311780,30	мз16(1)	511314,26	1311383,24	с правой стороны лесополосы
мз16(1)	511314,26	1311383,24	мз15(1)	511084,95	1311007,07	
мз15(1)	511084,95	1311007,07	мз4(1)	510774,06	1310515,43	по пашне
мз4(1)	510774,06	1310515,43	мз331	510519,12	1310098,96	
мз331	510519,12	1310098,96	мз459	510163,10	1309509,00	с левой стороны лесополосы
мз459	510163,10	1309509,00	мз460	510990,10	1309002,10	
мз460	510990,10	1309002,10	мз461	511841,80	1308480,40	между лесополосами
мз461	511841,80	1308480,40	мз462	512694,70	1307958,00	
мз462	512694,70	1307958,00	мз463	513547,60	1307435,70	
мз463	513547,60	1307435,70	мз464	512983,60	1306513,80	
мз464	512983,60	1306513,80	мз465	512527,70	1305766,30	
мз465	512527,70	1305766,30	мз466	511841,30	1304646,50	
мз466	511841,30	1304646,50	мз467	511192,90	1303589,10	
мз467	511192,90	1303589,10	мз16(2)	510712,96	1302811,22	
мз16(2)	510712,96	1302811,22	мз468	510674,38	1302746,74	
мз468	510674,38	1302746,74	мз15(2)	510293,48	1302128,34	
мз15(2)	510293,48	1302128,34	мз914	510066,60	1301757,20	
мз914	510066,60	1301757,20	мз10(1)	509781,66	1301295,00	
мз10(1)	509781,66	1301295,00	мз201	509764,93	1301264,55	
мз201	509764,93	1301264,55	мз9(4)	509623,79	1301042,08	
мз9(4)	509623,79	1301042,08	мз200	508793,50	1299668,20	
мз200	508793,50	1299668,20	мз199	508254,10	1298793,90	
мз199	508254,10	1298793,90	мз198	507891,50	1298206,10	
мз198	507891,50	1298206,10	мз40(1)	507461,06	1297548,42	
мз40(1)	507461,06	1297548,42	мз197	507293,30	1297235,20	
мз197	507293,30	1297235,20	мз196	506854,10	1296540,60	
мз196	506854,10	1296540,60	мз195	505291,10	1294044,80	
мз195	505291,10	1294044,80	мз194	505002,47	1293516,88	
мз194	505002,47	1293516,88	мз193	504638,11	1292824,18	по пашне, пересекая лесополосы и автодорогу А-321 Барнаул – Павловск – граница с Республикой Казахстан

1	2	3	4	5	6	7
мз193	504638,11	1292824,18	мз192	503951,42	1291786,14	по пашне, далее по пастбищу, пересекая автодорогу
мз192	503951,42	1291786,14	мз191	503848,70	1290844,80	
мз191	503848,70	1290844,80	мз190	503760,00	1290008,10	между пастбищем и пашней, пересекая лесополосы
мз190	503760,00	1290008,10	мз913	503626,80	1288753,50	
мз913	503626,80	1288753,50	мз35	503611,03	1288704,49	с правой стороны лесополосы
мз35	503611,03	1288704,49	мз34	503520,61	1287808,54	
мз34	503520,61	1287808,54	мз189	503509,60	1287652,80	
мз189	503509,60	1287652,80	мз188	503401,00	1286636,30	
мз188	503401,00	1286636,30	мз305	503301,60	1285669,60	
мз305	503301,60	1285669,60	40	503261,37	1285301,32	
40	503261,37	1285301,32	мз186(1)	503203,90	1284775,30	
мз186(1)	503203,90	1284775,30	мз8(5)	503064,38	1283552,49	
мз8(5)	503064,38	1283552,49	мз7(5)	503031,54	1283205,26	
мз7(5)	503031,54	1283205,26	мз184	503004,70	1282915,90	
мз184	503004,70	1282915,90	мз183	502897,10	1281907,30	
мз183	502897,10	1281907,30	мз919	502829,40	1281251,00	
мз919	502829,40	1281251,00	мз182	501772,30	1281095,00	
мз182	501772,30	1281095,00	мз181	500718,70	1280934,80	
мз181	500718,70	1280934,80	мз1(1)	499363,46	1280742,73	
мз1(1)	499363,46	1280742,73	мз71	499170,47	1280703,25	
мз71	499170,47	1280703,25	мз92(1)	499173,38	1279925,35	
мз92(1)	499173,38	1279925,35	мз91	499190,00	1279100,00	
мз91	499190,00	1279100,00	мз90(1)	499201,80	1278106,40	с правой стороны лесополосы, далее пересекая лесополосу
мз90(1)	499201,80	1278106,40	мз10(2)	498263,46	1278094,74	пересекает лесополосу, далее по пашне с правой стороны лесополосы
мз10(2)	498263,46	1278094,74	мз89(1)	497882,10	1278090,00	
мз89(1)	497882,10	1278090,00	мз88(1)	497277,10	1278071,00	по пашне, пересекая лесополосы
мз88(1)	497277,10	1278071,00	мз87(1)	497301,60	1276871,60	
мз87(1)	497301,60	1276871,60	мс2	497315,58	1276142,24	с левой стороны лесополосы, пересекая железную дорогу и автодорогу Змеиногорск - Рубцовск - Волчиха - Михайловское - Кулунда - Бурла - граница Новосибирской области
мс2	497315,58	1276142,24	мз86(1)	497331,60	1275306,80	
мз86(1)	497331,60	1275306,80	мс1	497343,13	1274724,57	
мс1	497343,13	1274724,57	мс5	497330,41	1274476,35	
мс5	497330,41	1274476,35	мз85(1)	497351,80	1274287,00	
мз85(1)	497351,80	1274287,00	мс6	497357,17	1274044,99	
мс6	497357,17	1274044,99	мз10(3)	497364,20	1273463,03	
мз10(3)	497364,20	1273463,03	мз20(2)	497362,35	1273236,84	
мз20(2)	497362,35	1273236,84	мз84(1)	497400,70	1272162,00	
мз84(1)	497400,70	1272162,00	мс8	497402,58	1272058,16	
мс8	497402,58	1272058,16	мз83(1)	497407,50	1271787,00	
мз83(1)	497407,50	1271787,00	мс10	497435,79	1270400,84	
мс10	497435,79	1270400,84	мз82(1)	497468,80	1268782,90	
мз82(1)	497468,80	1268782,90	мз81(1)	497483,20	1268063,10	

1	2	3	4	5	6	7
МЗ81(1)	497483,20	1268063,10	МЗ227	496791,25	1268040,75	с правой стороны лесополосы
МЗ227	496791,25	1268040,75	МЗ80(1)	496484,46	1268031,03	
МЗ80(1)	496484,46	1268031,03	МЗ79"	495248,96	1267989,73	
МЗ79"	495248,96	1267989,73	МЗ79(1)	494984,88	1267984,96	
МЗ79(1)	494984,88	1267984,96	МЗ78"	494263,82	1267960,54	
МЗ78"	494263,82	1267960,54	МЗ78(1)	493885,06	1267947,74	
МЗ78(1)	493885,06	1267947,74	МЗ902	493761,35	1267941,41	
МЗ902	493761,35	1267941,41	МЗ24(1)	493776,20	1266831,30	с левой стороны лесополосы
МЗ24(1)	493776,20	1266831,30	МЗ23(2)	493788,00	1266064,60	
МЗ23(2)	493788,00	1266064,60	МЗ22(2)	493808,40	1265061,50	
МЗ22(2)	493808,40	1265061,50	МЗ21(1)	493812,20	1264872,00	
МЗ21(1)	493812,20	1264872,00	МЗ20(1)	493834,00	1264059,50	
МЗ20(1)	493834,00	1264059,50	МЗ20(2)	493836,24	1263973,49	
МЗ20(2)	493 836,24	1263973,49	МЗ20(3)	493836,71	1263955,61	
МЗ20(3)	493 836,71	1263955,61	МЗ19(1)	493860,10	1263058,00	по пашне, пересекая автодорогу
МЗ19(1)	493860,10	1263058,00	МЗ30(1)	493863,05	1262807,35	
МЗ30(1)	493863,05	1262807,35	МЗ18(1)	493871,82	1262063,79	
МЗ18(1)	493871,82	1262063,79	МЗ17(2)	493874,20	1261951,88	
МЗ17(2)	493874,20	1261951,88	МЗ16(3)	493891,50	1261058,60	по пашне, далее по заболоченному пастбищу
МЗ16(3)	493891,50	1261058,60	МЗ15(3)	494891,30	1261080,00	
МЗ15(3)	494891,30	1261080,00	МЗ14(1)	495891,10	1261101,00	
МЗ14(1)	495891,10	1261101,00	МЗ13(3)	496390,90	1261111,80	
МЗ13(3)	496390,90	1261111,80	МЗ12(2)	496528,00	1261409,40	по пастбищу, далее по южной стороне орошаемой пашни
МЗ12(2)	496528,00	1261409,40	МЗ11(2)	497063,00	1261221,80	
МЗ11(2)	497063,00	1261221,80	МЗ10(4)	496700,10	1260241,70	с левой стороны лесополосы
МЗ10(4)	496700,10	1260241,70	МЗ9(2)	496063,20	1258558,50	
МЗ9(2)	496063,20	1258558,50	МЗ8(3)	495714,00	1257632,30	
МЗ8(3)	495714,00	1257632,30	МЗ7(2)	495568,50	1257366,30	
МЗ7(2)	495568,50	1257366,30	МЗ6(3)	494798,70	1255955,90	
МЗ6(3)	494798,70	1255955,90	МЗ5(1)	494547,10	1255490,80	
МЗ5(1)	494547,10	1255490,80	МЗ4(2)	494288,40	1255022,50	
МЗ4(2)	494288,40	1255022,50	МЗ3(2)	493776,60	1254084,80	
МЗ3(2)	493776,60	1254084,80	МЗ2(1)	493223,00	1253068,90	
МЗ2(1)	493223,00	1253068,90	МЗ901	492738,40	1252194,10	
по смежеству с территорией Республики Казахстан						
МЗ901	492738,40	1252194,10	МЗ5(2)	493520,50	1251760,90	с левой стороны лесополосы до железной дороги
МЗ5(2)	493520,50	1251760,90	МЗ6(4)	495400,40	1250735,50	
МЗ6(4)	495400,40	1250735,50	МЗ7(3)	496218,20	1250289,00	
МЗ7(3)	496218,20	1250289,00	МЗ15(4)	497752,80	1249461,90	
МЗ15(4)	497752,80	1249461,90	МЗ15(5)	498478,29	1249076,39	
МЗ15(5)	498 478,29	1249076,39	МЗ14(2)	500587,70	1247955,50	
МЗ14(2)	500587,70	1247955,50	МЗ13(4)	502128,90	1247148,70	
МЗ13(4)	502128,90	1247148,70	МЗ12(3)	502502,90	1246954,80	
МЗ12(3)	502502,90	1246954,80	МЗ5(3)	503435,90	1246469,10	
МЗ5(3)	503435,90	1246469,10	МЗ6(5)	504323,60	1246008,50	
МЗ6(5)	504323,60	1246008,50	МЗ7(4)	505334,00	1245480,10	
МЗ7(4)	505334,00	1245480,10	МЗ8(4)	506285,10	1244986,50	

1	2	3	4	5	6	7
мз8(4)	506285,10	1244986,50	мз9(3)	507233,40	1244494,70	с левой стороны лесополосы до железной дороги
мз9(3)	507233,40	1244494,70	мз10(5)	507803,90	1244193,40	
мз10(5)	507803,90	1244193,40	мз11(3)	508692,50	1243734,00	
мз11(3)	508692,50	1243734,00	мз12(4)	509581,00	1243274,30	
мз12(4)	509581,00	1243274,30	мз13	510027,00	1243044,00	
мз13	510027,00	1243044,00	мз21(2)	510271,70	1242899,30	пересекает полосу отвода железной дороги
мз21(2)	510271,70	1242899,30	мз22(3)	510768,10	1242641,50	по пашне, пересекая лесополосы
мз22(3)	510768,10	1242641,50	мз23(3)	511657,70	1242179,10	
мз23(3)	511657,70	1242179,10	мз24(2)	512548,90	1241719,40	
мз24(2)	512548,90	1241719,40	мз25(1)	513437,40	1241254,70	
мз25(1)	513437,40	1241254,70	мз26	514326,10	1240789,90	по пашне, пересекая полевую дорогу, и далее с левой стороны лесополосы
мз26	514326,10	1240789,90	мз27	515213,90	1240325,30	
мз27	515213,90	1240325,30	мз28(1)	516015,40	1239909,00	
мз28(1)	516015,40	1239909,00	мз29(1)	517074,90	1239357,50	с левой стороны лесополосы».
мз29(1)	517074,90	1239357,50	мз30(2)	517959,70	1238891,40	
мз30(2)	517959,70	1238891,40	мз31(1)	518845,30	1238426,80	
мз31(1)	518845,30	1238426,80	мз32(1)	519730,60	1237962,00	
мз32(1)	519730,60	1237962,00	мз33(1)	520616,20	1237497,70	
мз33(1)	520616,20	1237497,70	мз64	521503,33	1237032,54	

Статья 2

Настоящий Закон вступает в силу со дня его официального опубликования.

Губернатор Алтайского края

г. Барнаул
1 апреля 2026 года
№ 23-ЗС



В.П. Томенко