

ЗАКОН
Алтайского края

О внесении изменений в закон Алтайского края «О статусе и границах муниципальных и административно-территориальных образований Табунского района Алтайского края»

Статья 1

Внести в закон Алтайского края от 6 июля 2006 года № 67-ЗС «О статусе и границах муниципальных и административно-территориальных образований Табунского района Алтайского края» (Сборник законодательства Алтайского края, 2006, № 123, часть I; 2007, № 131, часть I; 2009, № 155, часть IV; 2011, № 187, часть I; 2015, № 230, часть I; Официальный интернет-портал правовой информации (www.pravo.gov.ru), 3 октября 2018 года, 5 декабря 2022 года) следующие изменения:

1) наименование закона изложить в следующей редакции:
«Об установлении границ муниципального образования муниципальный округ Табунский район Алтайского края»;

2) статью 1 изложить в следующей редакции:
«Статья 1

Границы муниципального образования муниципальный округ Табунский район Алтайского края устанавливаются согласно приложению 1 к настоящему Закону.»;

3) статьи 2 и 2-1 признать утратившими силу;

4) статью 2-2 изложить в следующей редакции:
«Статья 2-2

Утвердить Реестр населённых пунктов, расположенных на территории муниципального образования муниципальный округ Табунский район Алтайского края (приложение 9).»;

5) приложение 1 изложить в следующей редакции:

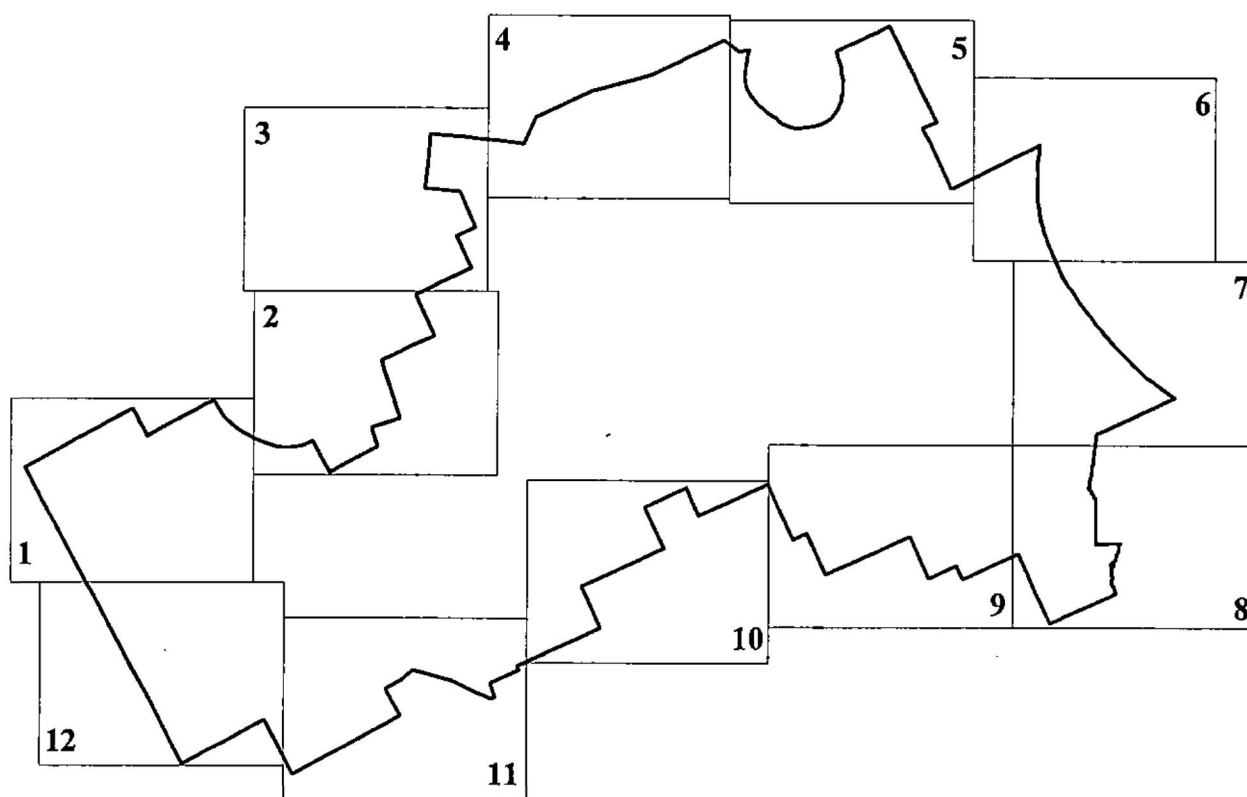
«ПРИЛОЖЕНИЕ 1

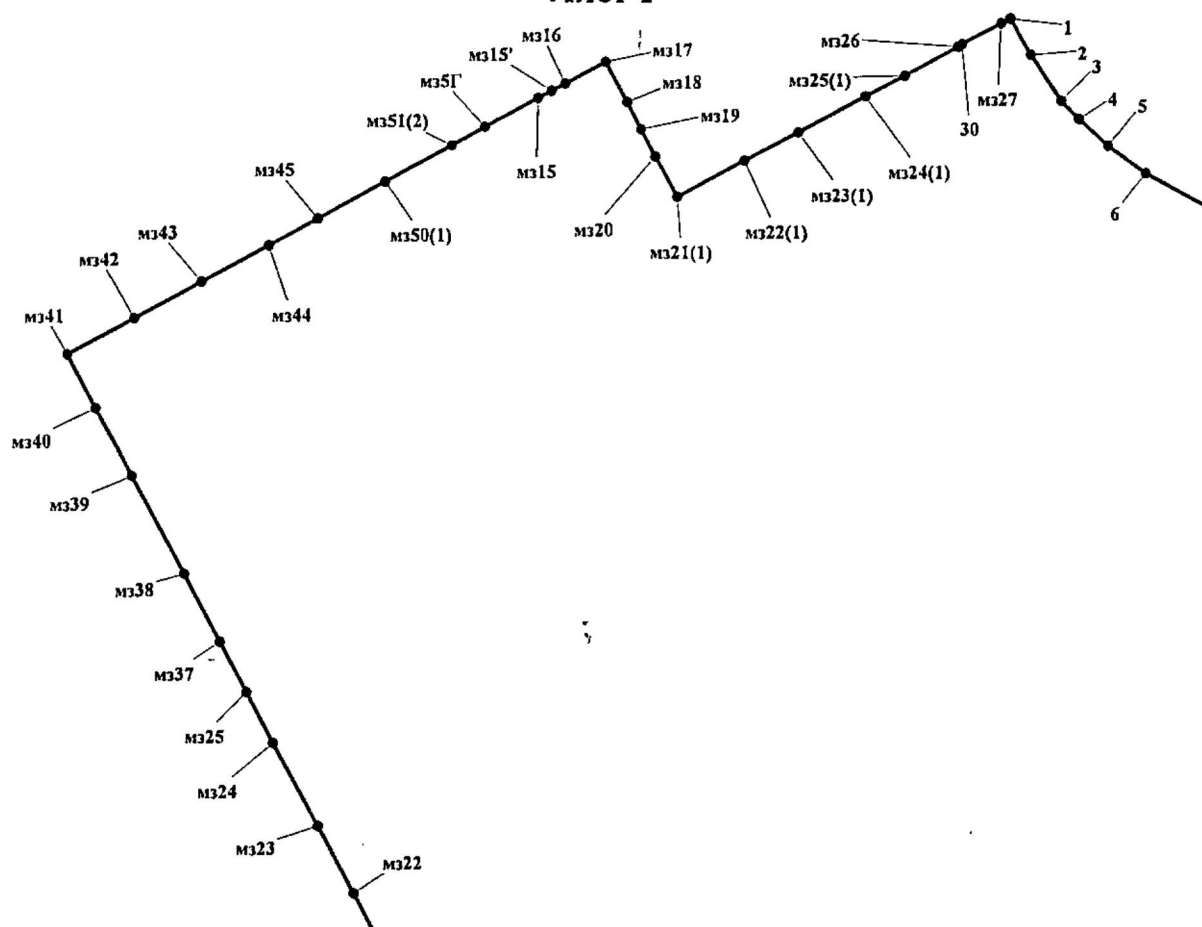
к закону Алтайского края
«Об установлении границ
муниципального образования муниципальный округ Табунский район
Алтайского края»

**ОПИСАНИЕ ГРАНИЦ
муниципального образования
муниципальный округ Табунский район
Алтайского края**

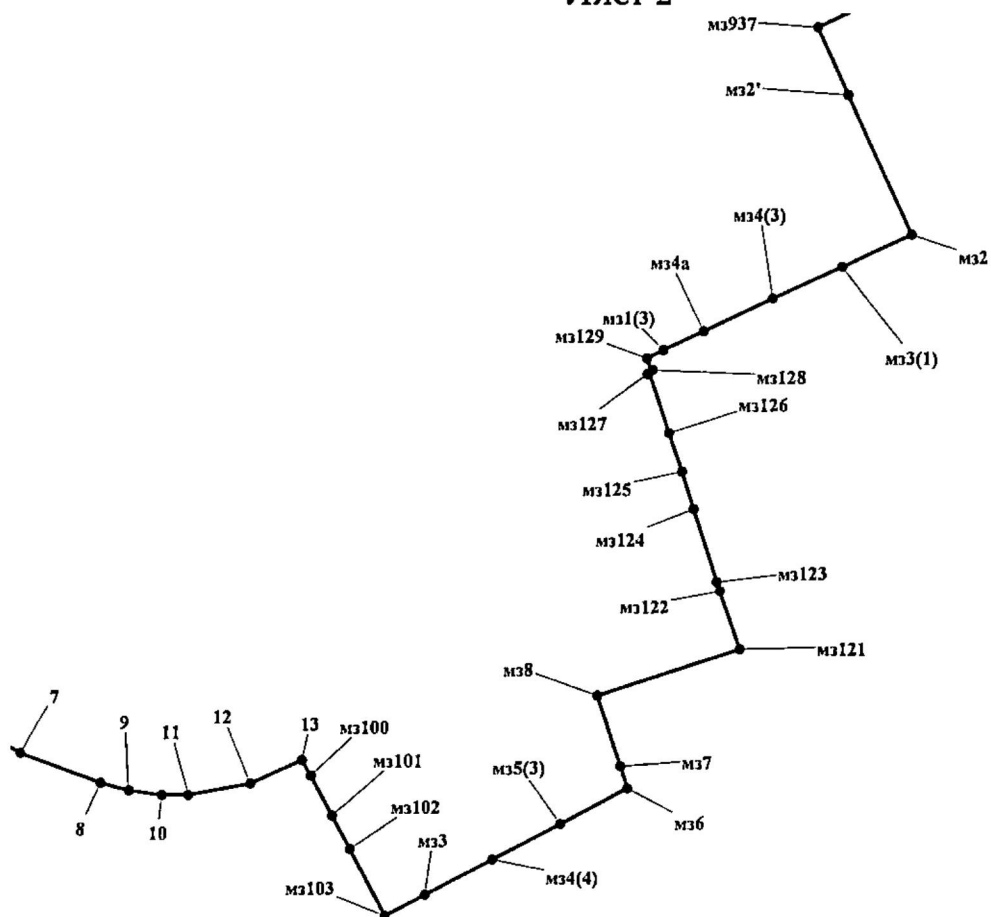
ПЛАН ГРАНИЦ:

Схема расположения листов

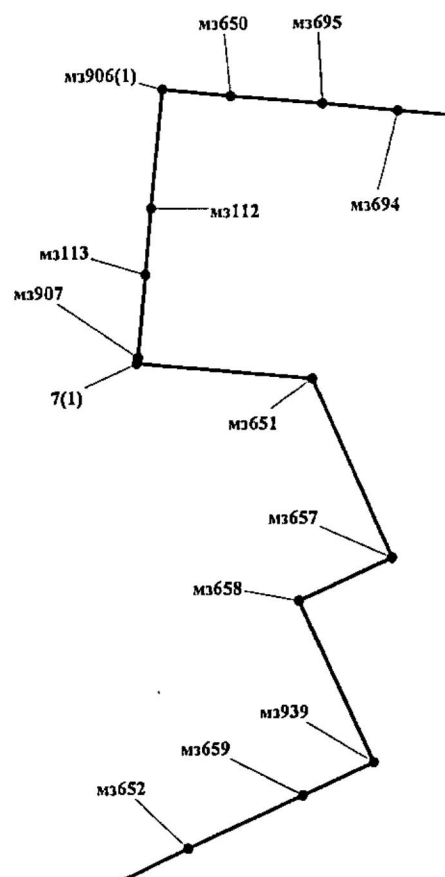




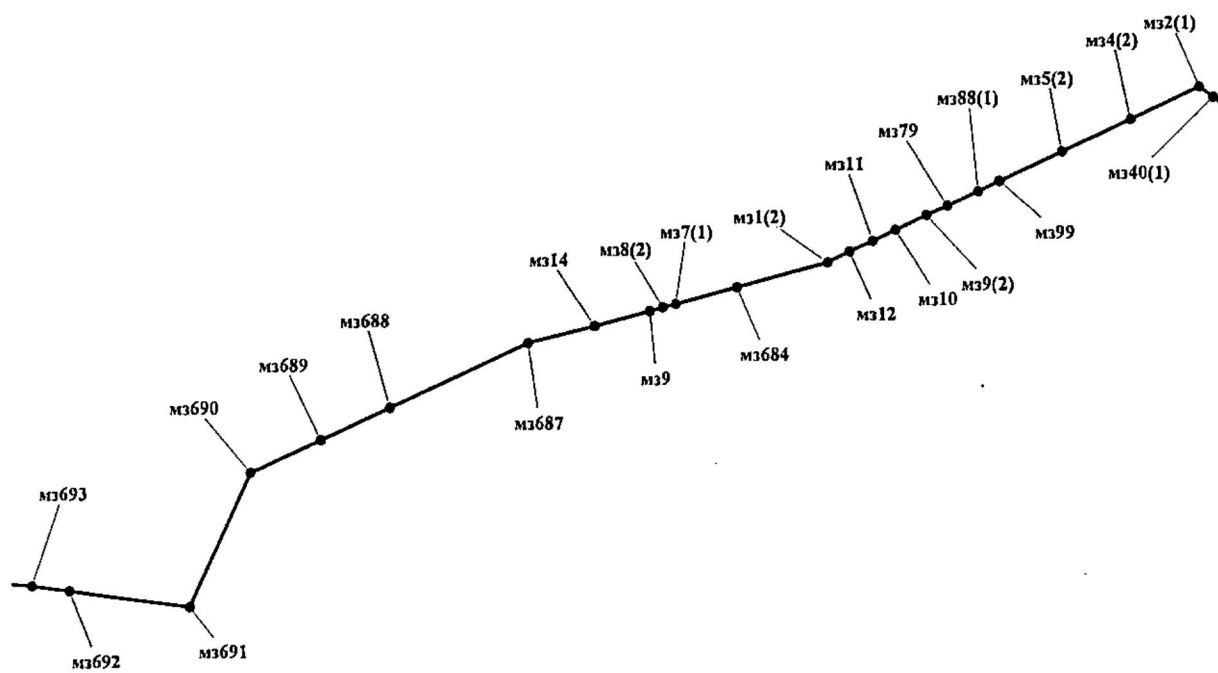
Лист 2



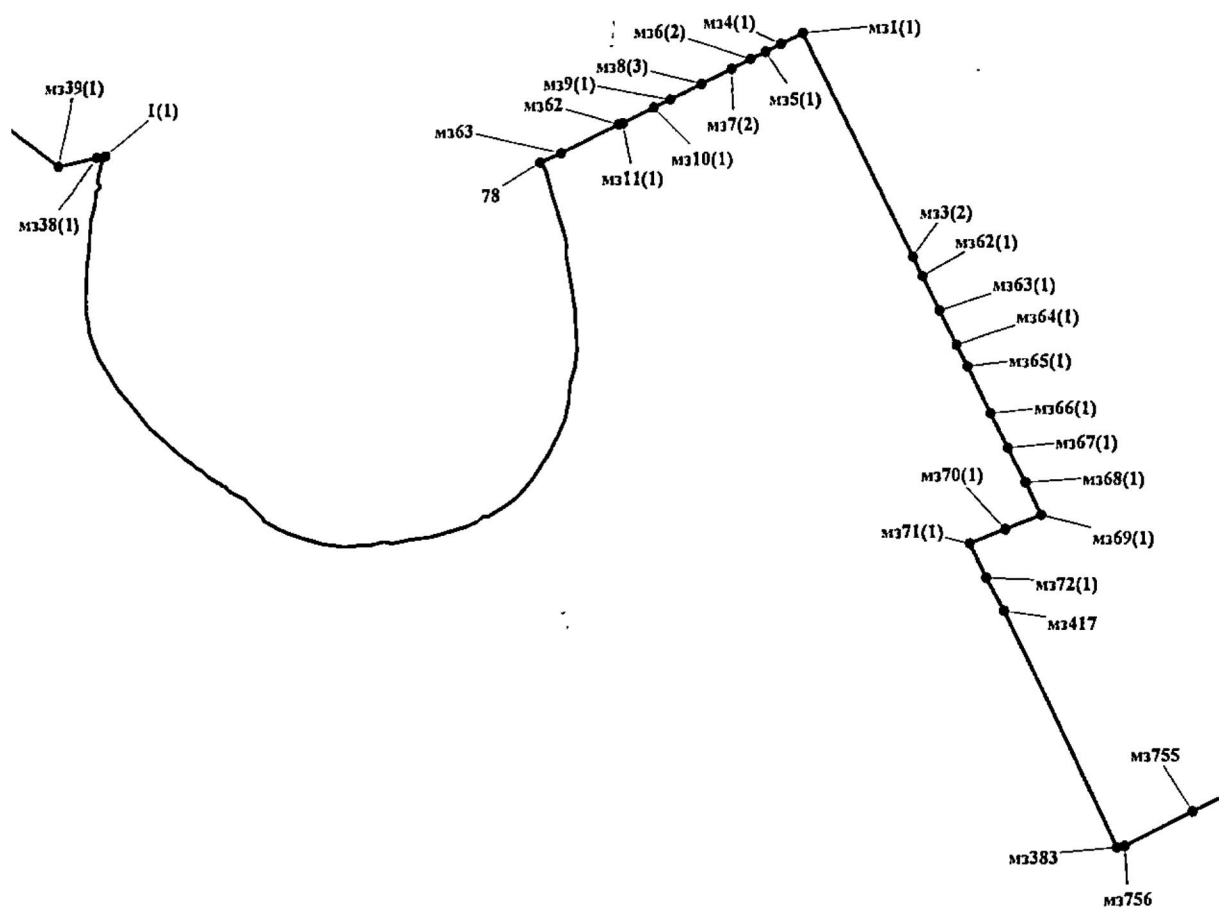
Лист 3



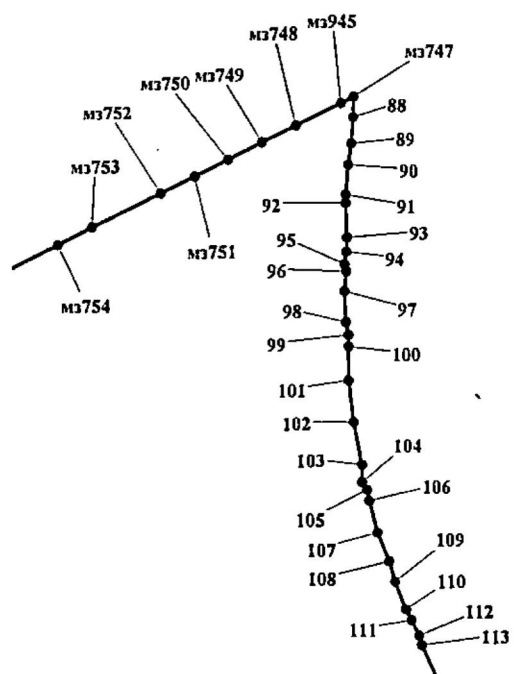
Лист 4



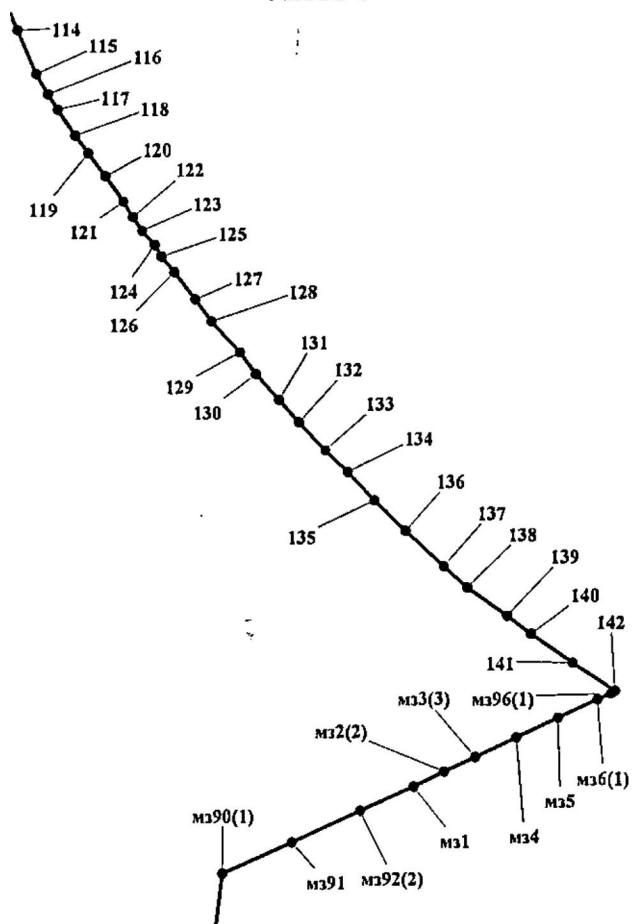
Лист 5



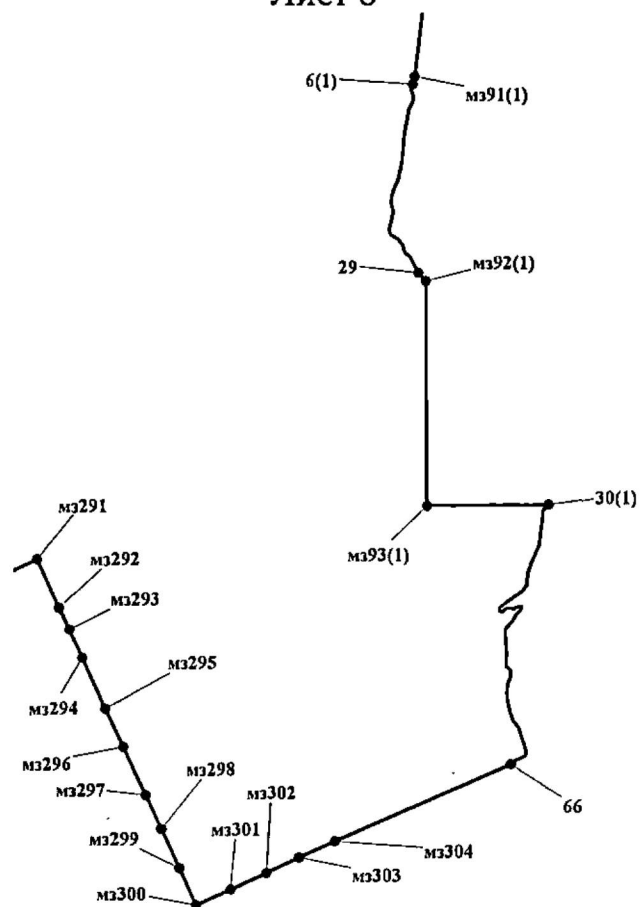
Лист 6

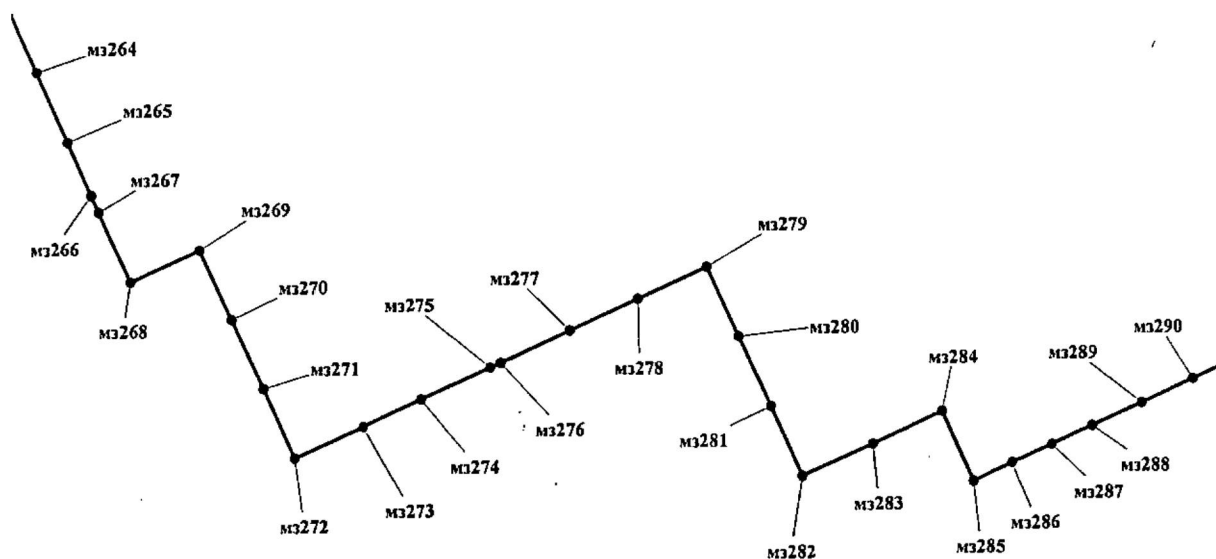


Лист 7

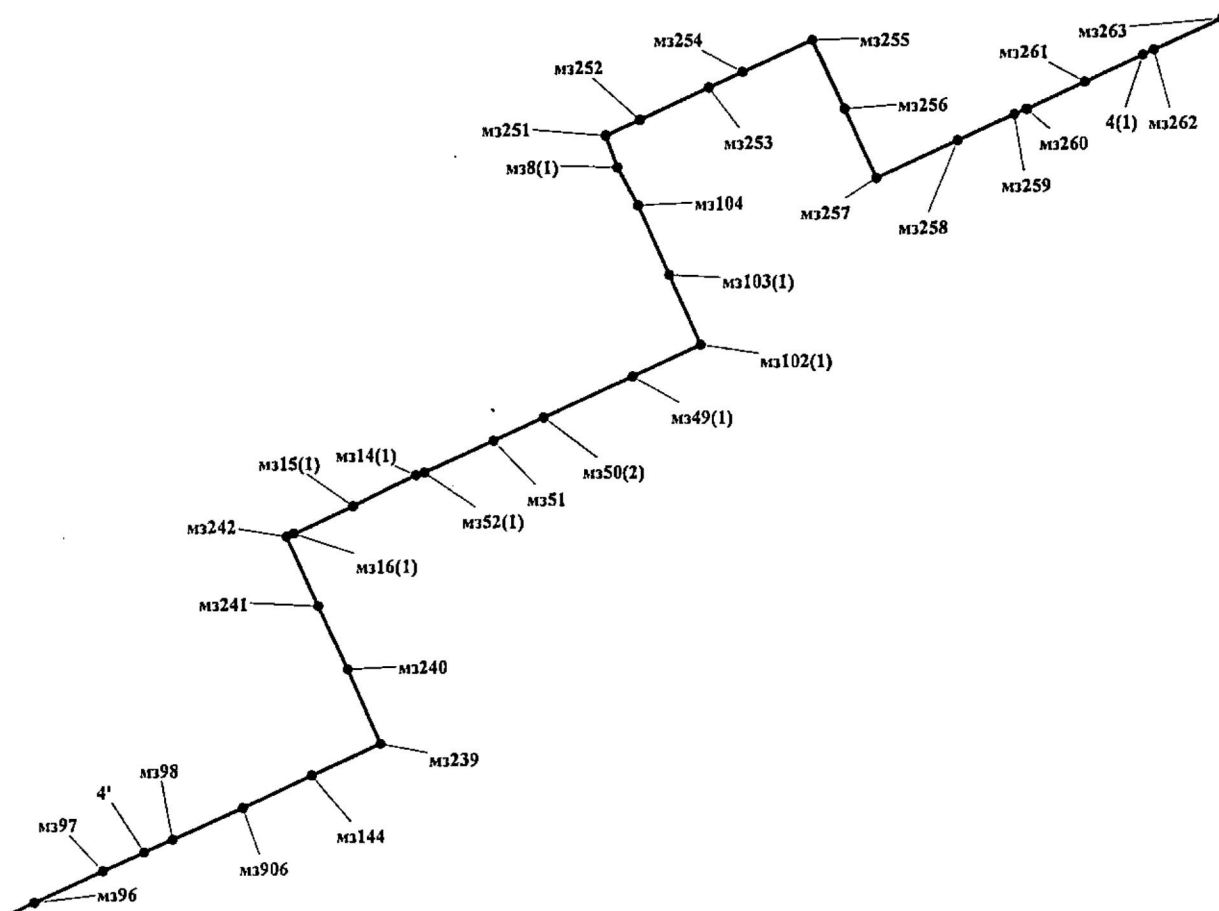


Лист 8

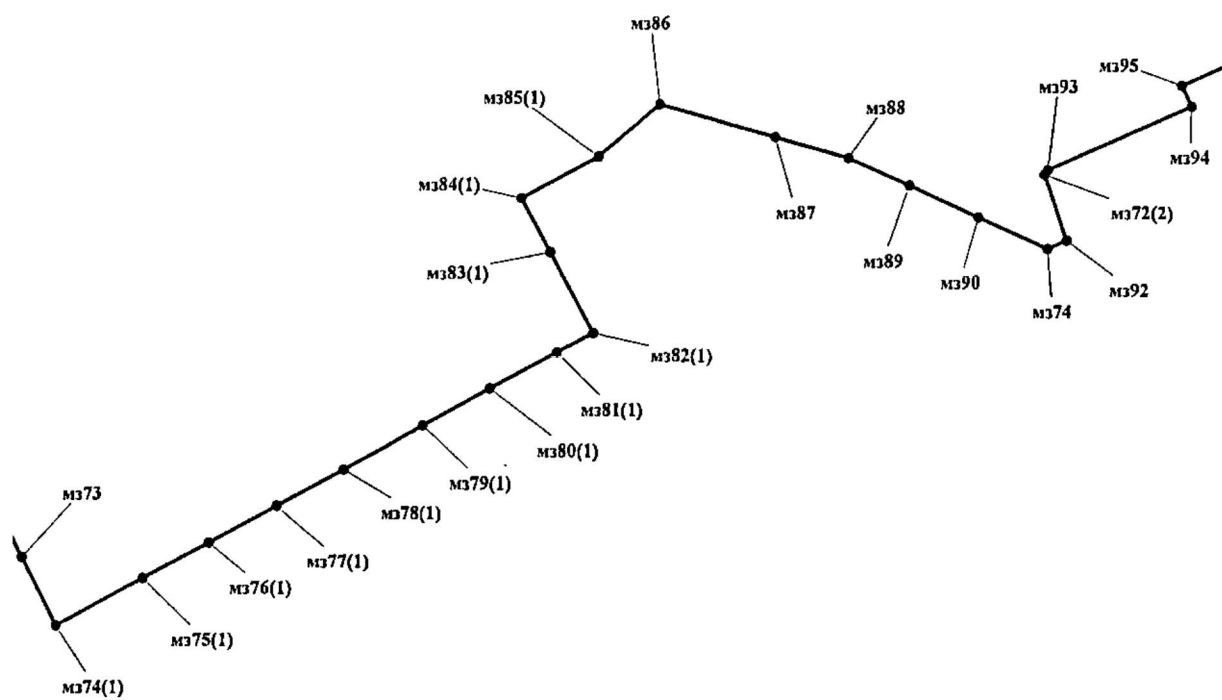




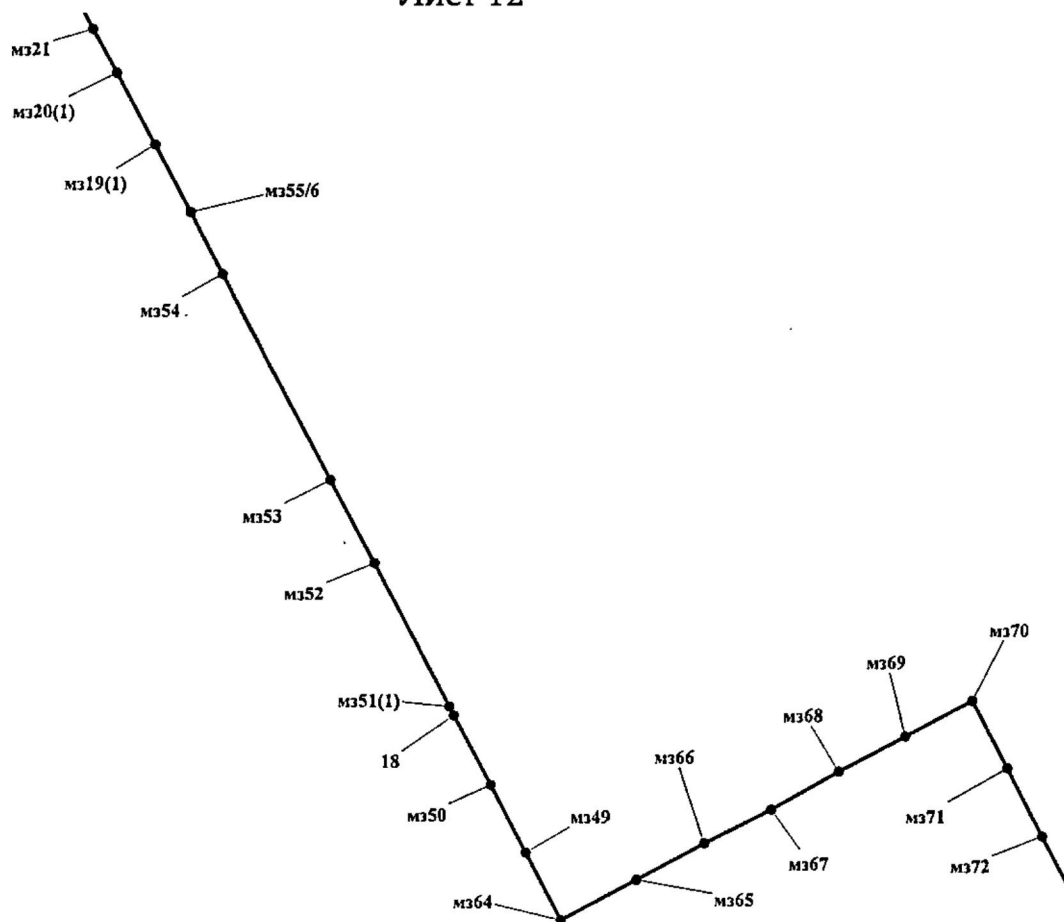
Лист 10



Лист 11



Лист 12



ОПИСАНИЕ СМЕЖЕСТВ:

от мз41 до мз747 территория муниципального образования муниципальный округ город Славгород Алтайского края;

от мз747 до 142 территория муниципального образования Благовещенский поссовет Благовещенского района Алтайского края;

от 142 до мз304 территория муниципального образования Яготинский сельсовет Благовещенского района Алтайского края;

от мз304 до мз64 территория муниципального образования муниципальный округ Кулундинский район Алтайского края;

от мз64 до мз41 территория Республики Казахстан.

ГЕОДЕЗИЧЕСКИЕ ДАННЫЕ:

От	До	Гори- зонта- льное проло- жение, м	Румбы	Описание прохождения границ
1	2	3	4	5
				по смежеству с муниципальным образованием муниципальный округ город Славгород Алтайского края
мз41	мз42	999,58	СВ: 61°33'42"	по пашне, пересекая лесополосы
мз42	мз43	1000,77	СВ: 61°40'04"	
мз43	мз44	1000,41	СВ: 61°43'18"	
мз44	мз45	730,14	СВ: 61°42'52"	
мз45	мз50(1)	1000,04	СВ: 61°23'15"	
мз50(1)	мз51(2)	1000,08	СВ: 61°22'59"	с левой стороны лесополосы, пересекая пастбище
мз51(2)	мз5Г	498,95	СВ: 61°22'33"	
мз5Г	мз15	797,72	СВ: 61°38'16"	по пашне, с левой стороны лесополосы
мз15	мз15'	200,40	СВ: 61°23'38"	
мз15'	мз16	200,97	СВ: 61°46'01"	
мз16	мз17	610,64	СВ: 61°44'48"	по пашне, пересекая автодорогу, и далее – с правой стороны лесополосы
мз17	мз18	600,10	ЮВ: 28°21'34"	
мз18	мз19	399,93	ЮВ: 28°21'52"	
мз19	мз20	400,86	ЮВ: 28°16'47"	
мз20	мз21(1)	601,36	ЮВ: 28°24'16"	
мз21(1)	мз22(1)	1000,77	СВ: 61°47'45"	между пашней и пастбищем, пересекая лесополосы
мз22(1)	мз23(1)	799,34	СВ: 62°01'36"	
мз23(1)	мз24(1)	1001,15	СВ: 62°07'12"	между кормовыми угодьями, пересекая лесополосы
мз24(1)	мз25(1)	579,15	СВ: 62°06'41"	
мз25(1)	мз26	800,12	СВ: 61°19'21"	
мз26	30	56,80	СВ: 56°32'02"	с правой стороны лесополосы по пастбищу
30	мз27	581,92	СВ: 62°23'29"	
мз27	1	134,05	СВ: 63°04'46"	
1	2	533,82	ЮВ: 30°16'05"	по правому берегу озера Большого Ярового
2	3	728,50	ЮВ: 34°02'40"	
3	4	333,51	ЮВ: 45°04'53"	
4	5	518,42	ЮВ: 47°45'10"	

1	2	3	4	5
5	6	611,79	ЮВ: 54°28'45"	по правому берегу озера Большого Ярового
6	7	1123,19	ЮВ: 61°41'37"	
7	8	1132,52	ЮВ: 69°46'47"	
8	9	380,73	ЮВ: 74°01'32"	
9	10	440,60	ЮВ: 82°13'57"	
10	11	347,33	СВ: 88°54'28"	
11	12	827,10	СВ: 79°37'53"	
12	13	735,74	СВ: 65°51'25"	по пастбищу, пересекая солончаки
13	мз100	230,76	ЮВ: 31°37'18"	
мз100	мз101	592,66	ЮВ: 27°51'36"	
мз101	мз102	501,92	ЮВ: 28°03'06"	
мз102	мз103	1004,26	ЮВ: 27°57'47"	между пашней и пастбищем, пересекая лесополосы
мз103	мз3	596,00	СВ: 61°45'43"	
мз3	мз4(4)	1001,09	СВ: 62°07'52"	по пастбищу, пересекая полевую дорогу
мз4(4)	мз5(3)	999,71	СВ: 62°08'56"	
мз5(3)	мз6	1001,20	СВ: 62°00'20"	пересекает глиняный карьер, далее – по кормовым угодьям
мз6	мз7	303,33	СЗ: 18°15'34"	
мз7	мз8	980,61	СЗ: 18°18'12"	с левой стороны лесополосы
мз8	мз121	1968,33	СВ: 71°38'16"	
мз121	мз122	808,76	СЗ: 18°26'24"	
мз122	мз123	53,34	СЗ: 21°09'11"	
мз123	мз124	1066,21	СЗ: 18°01'16"	
мз124	мз125	518,15	СЗ: 17°17'04"	
мз125	мз126	533,62	СЗ: 18°27'33"	
мз126	мз127	820,31	СЗ: 18°38'19"	
мз127	мз128	30,67	СВ: 60°09'28"	
мз128	мз129	196,75	СЗ: 18°08'51"	
мз129	мз1(3)	246,25	СВ: 64°38'32"	
мз1(3)	мз4а	580,54	СВ: 64°42'38"	
мз4а	мз4(3)	999,76	СВ: 64°35'06"	
мз4(3)	мз3(1)	1000,83	СВ: 65°07'34"	
мз3(1)	мз2	998,64	СВ: 65°07'37"	
мз2	мз2'	1997,33	СЗ: 24°44'50"	между улучшенными сенокосами и пашней, далее с левой стороны лесополосы
мз2'	мз937	975,11	СЗ: 23°53'31"	
мз937	мз652	1357,64	СВ: 64°24'30"	между улучшенными сенокосами и пашней
мз652	мз659	1660,85	СВ: 65°11'01"	
мз659	мз939	1023,21	СВ: 65°12'33"	между пашней и улучшенным сенокосом, далее с левой стороны водохранилища
мз939	мз658	2321,50	СЗ: 24°56'39"	
мз658	мз657	1344,88	СВ: 65°37'42"	с левой стороны лесополосы
мз657	мз651	2568,68	СЗ: 24°01'58"	
мз651	7(1)	2317,84	СЗ: 85°11'15"	пересекает автодорогу и далее по пашне
7(1)	мз907	78,24	СВ: 12°20'23"	
мз907	мз113	1083,12	СВ: 05°33'38"	по пашне, пересекая лесополосы
мз113	мз112	862,14	СВ: 04°55'12"	
мз112	мз906(1)	1561,18	СВ: 05°30'32"	с правой стороны автодороги
мз906(1)	мз650	900,36	ЮВ: 84°23'44"	
мз650	мз695	1200,47	ЮВ: 85°36'33"	
мз695	мз694	1000,18	ЮВ: 84°46'47"	

1	2	3	4	5
мз694	мз693	1000,73	ЮВ: 85°04'16"	вдоль канала
мз693	мз692	496,62	ЮВ: 82°07'57"	
мз692	мз691	1600,94	ЮВ: 82°10'41"	по пастбищу
мз691	мз690	1945,90	СВ: 24°24'06"	с левой стороны лесополосы, далее между пашней и пастбищем
мз690	мз689	1004,63	СВ: 65°28'22"	между пашней и пастбищем, пересекая полевые дороги
мз689	мз688	996,05	СВ: 65°18'38"	
мз688	мз687	2001,50	СВ: 65°20'22"	
мз687	мз14	906,59	СВ: 75°33'58"	по пашне, пересекая полевую дорогу
мз14	мз9	758,72	СВ: 75°19'59"	
мз9	мз8(2)	177,68	СВ: 74°20'24"	
мз8(2)	мз7(1)	174,37	СВ: 75°43'12"	
мз7(1)	мз684	836,86	СВ: 74°53'38"	
мз684	мз1(2)	1229,72	СВ: 74°54'08"	
мз1(2)	мз12	327,09	СВ: 62°54'53"	по пашне, пересекая полевые дороги
мз12	мз11	327,74	СВ: 65°37'09"	
мз11	мз10	330,47	СВ: 65°13'07"	
мз10	мз9(2)	458,66	СВ: 64°52'07"	
мз9(2)	мз79	306,49	СВ: 65°49'57"	
мз79	мз88(1)	444,19	СВ: 65°37'10"	
мз88(1)	мз99	307,56	СВ: 65°05'05"	
мз99	мз5(2)	905,61	СВ: 64°38'13"	
мз5(2)	мз4(2)	1000,17	СВ: 64°58'27"	по пашне, пересекая полевую дорогу, далее – по залежи
мз4(2)	мз2(1)	999,65	СВ: 64°59'07"	
мз2(1)	мз40(1)	230,26	ЮВ: 53°01'55"	по пастбищу, пересекая полевые дороги
мз40(1)	мз39(1)	1001,22	ЮВ: 52°48'23"	
мз39(1)	мз38(1)	557,42	СВ: 77°12'25"	по пастбищу
мз38(1)	1(1)	110,89	СВ: 85°08'14"	
1(1)	78	5708,88	ЮВ: 89°00'29"	с правой стороны озера Малого Ярового
78	мз63	304,12	СВ: 66°52'53"	по пастбищу, пересекая полевую дорогу
мз63	мз62	848,94	СВ: 63°40'23"	по пастбищу, далее - по пашне, пересекая лесополосы
мз62	мз11(1)	58,35	СВ: 80°06'06"	
мз11(1)	мз10(1)	461,57	СВ: 63°58'50"	
мз10(1)	мз9(1)	241,16	СВ: 63°56'30"	
мз9(1)	мз8(3)	458,28	СВ: 64°03'54"	по орошаемой пашне, пересекая лесополосы
мз8(3)	мз7(2)	443,61	СВ: 63°49'56"	
мз7(2)	мз6(2)	283,28	СВ: 64°21'44"	
мз6(2)	мз5(1)	222,03	СВ: 63°36'54"	
мз5(1)	мз4(1)	221,77	СВ: 63°41'58"	
мз4(1)	мз1(1)	320,46	СВ: 63°36'28"	
мз1(1)	мз3(2)	3247,01	ЮВ: 26°02'43"	с правой стороны лесополосы
мз3(2)	мз62(1)	278,94	ЮВ: 27°28'38"	пересекает автодорогу, далее – с правой стороны лесополосы
мз62(1)	мз63(1)	500,95	ЮВ: 26°20'00"	с правой стороны лесополосы, пересекая полевую дорогу
мз63(1)	мз64(1)	500,82	ЮВ: 26°21'10"	
мз64(1)	мз65(1)	308,04	ЮВ: 26°24'34"	
мз65(1)	мз66(1)	693,66	ЮВ: 26°16'46"	
мз66(1)	мз67(1)	500,59	ЮВ: 26°22'42"	
мз67(1)	мз68(1)	500,60	ЮВ: 26°21'04"	

1	2	3	4	5
мз68(1)	мз69(1)	470,55	ЮВ: 26°19'10"	с правой стороны лесополосы, пересекая полевую дорогу
мз69(1)	мз70(1)	500,38	ЮЗ: 68°28'45"	вдоль полевой дороги
мз70(1)	мз71(1)	504,99	ЮЗ: 68°32'21"	
мз71(1)	мз72(1)	499,43	ЮВ: 26°20'16"	
мз72(1)	мз417	490,44	ЮВ: 27°54'04"	по пашне, пересекая полевую дорогу
мз417	мз383	3409,9	ЮВ: 25°32'44"	
мз383	мз756	101,02	СВ: 80°11'07"	
мз756	мз755	1000,03	СВ: 63°38'32"	по пашне, пересекая лесополосы и полевые дороги
мз755	мз754	1000,07	СВ: 63°38'15"	
мз754	мз753	499,59	СВ: 63°44'02"	
мз753	мз752	999,60	СВ: 63°33'41"	
мз752	мз751	499,55	СВ: 63°44'36"	
мз751	мз750	500,11	СВ: 63°38'07"	
мз750	мз749	499,97	СВ: 63°38'26"	
мз749	мз748	500,54	СВ: 63°31'50"	между пашней и пастбищем, доходит до озера Малого Ярового
мз748	мз945	659,17	СВ: 63°30'32"	
мз945	мз747	194,65	СВ: 64°05'31"	
				по смежеству с муниципальным образованием Благовещенский поссовет Благовещенского района Алтайского края
мз747	88	271,60	ЮЗ: 03°28'13"	по пойменной части, с правой стороны берега озера Малого Ярового
88	89	347,96	ЮЗ: 03°59'23"	
89	90	280,86	ЮЗ: 07°25'56"	
90	91	391,38	ЮЗ: 05°37'18"	
91	92	109,00	ЮЗ: 01°03'43"	
92	93	450,41	ЮВ: 02°18'43"	
93	94	181,67	ЮЗ: 01°16'27"	
94	95	166,25	ЮЗ: 10°29'27"	
95	96	98,41	ЮВ: 15°27'30"	
96	97	257,10	ЮЗ: 04°29'58"	
97	98	401,85	ЮВ: 02°00'49"	
98	99	174,19	ЮВ: 10°00'27"	
99	100	151,48	ЮВ: 02°17'20"	
100	101	452,06	ЮВ: 00°00'00"	
101	102	550,95	ЮВ: 06°56'31"	
102	103	579,07	ЮВ: 10°38'39"	
103	104	230,10	ЮВ: 01°00'13"	
104	105	120,45	ЮВ: 31°17'13"	
105	106	148,02	ЮВ: 11°00'09"	
106	107	424,98	ЮВ: 15°25'13"	
107	108	410,05	ЮВ: 20°45'06"	
108	109	281,64	ЮВ: 16°13'35"	
109	110	398,36	ЮВ: 22°00'50"	
110	111	154,34	ЮВ: 27°14'15"	
111	112	233,77	ЮВ: 27°13'26"	
112	113	131,80	ЮВ: 11°28'47"	
113	114	688,11	ЮВ: 24°36'34"	
114	115	626,20	ЮВ: 23°45'11"	
115	116	296,38	ЮВ: 29°21'19"	

1	2	3	4	5
116	117	248,58	ЮВ: 32°23'46"	по пойменной части, с правой стороны берега озера Малого Ярового
117	118	405,24	ЮВ: 33°12'46"	
118	119	288,18	ЮВ: 37°01'31"	
119	120	378,99	ЮВ: 36°59'23"	
120	121	401,91	ЮВ: 34°33'53"	
121	122	237,31	ЮВ: 33°33'08"	
122	123	216,70	ЮВ: 32°03'32"	
123	124	248,56	ЮВ: 42°21'54"	
124	125	177,97	ЮВ: 29°10'45"	
125	126	264,86	ЮВ: 40°21'36"	
126	127	445,67	ЮВ: 38°00'30"	
127	128	361,63	ЮВ: 37°03'30"	
128	129	555,90	ЮВ: 41°54'22"	
129	130	354,78	ЮВ: 36°40'23"	
130	131	455,58	ЮВ: 42°39'47"	
131	132	400,56	ЮВ: 40°54'37"	
132	133	502,49	ЮВ: 43°22'10"	
133	134	401,27	ЮВ: 47°14'20"	
134	135	519,61	ЮВ: 43°25'24"	
135	136	570,84	ЮВ: 45°51'21"	
136	137	691,23	ЮВ: 47°21'46"	
137	138	410,09	ЮВ: 47°59'20"	
138	139	638,48	ЮВ: 54°19'31"	
139	140	399,33	ЮВ: 52°29'07"	
140	141	658,30	ЮВ: 55°14'06"	
141	142	667,09	ЮВ: 56°21'17"	
				по смежеству с муниципальным образованием Яготинский сельсовет Благовещенского района Алтайского края
142	мз96(1)	28,38	ЮЗ: 47°11'04"	по пастбищу
мз96(1)	мз6(1)	229,13	ЮЗ: 67°03'34"	
мз6(1)	мз5	566,01	ЮЗ: 65°30'04"	
мз5	мз4	602,29	ЮЗ: 64°56'39"	по пашне, пересекая лесополосу
мз4	мз3(3)	598,65	ЮЗ: 65°00'00"	
мз3(3)	мз2(2)	449,43	ЮЗ: 64°36'49"	
мз2(2)	мз1	449,31	ЮЗ: 64°55'39"	
мз1	мз92(2)	766,51	ЮЗ: 65°58'34"	
мз92(2)	мз91	1000,18	ЮЗ: 65°21'27"	между кормовыми угодьями и пашней
мз91	мз90(1)	997,90	ЮЗ: 65°55'31"	
мз90(1)	мз91(1)	1572,25	ЮЗ: 07°07'35"	по пастбищу, далее по заболоченному пастбищу
мз91(1)	6(1)	104,79	ЮЗ: 12°55'53"	
6(1)	29	2463,99	ЮВ: 01°28'31"	
29	мз92(1)	152,41	ЮВ: 41°02'29"	по заболоченной местности, пересекая автодорогу, затем озеро
мз92(1)	мз93(1)	2960,37	ЮВ: 00°11'30"	
мз93(1)	30(1)	1593,34	СВ: 89°31'40"	по заболоченной местности
30(1)	66	3450,70	ЮЗ: 08°15'07"	по акватории озера Баужансор
66	мз304	2523,75	ЮЗ: 66°31'45"	по заболоченной местности, далее по пастбищу, пересекая полевые дороги

1	2	3	4	5
				по смежеству с муниципальным образованием муниципальный округ Кулундинский район Алтайского края
мз304	мз303	518,81	ЮЗ: 65°27'39"	с левой стороны лесополосы
мз303	мз302	479,65	ЮЗ: 65°25'16"	
мз302	мз301	513,68	ЮЗ: 65°14'19"	
мз301	мз300	500,02	ЮЗ: 65°35'38"	
мз300	мз299	531,17	СЗ: 24°36'36"	
мз299	мз298	572,85	СЗ: 24°34'22"	
мз298	мз297	489,28	СЗ: 24°33'47"	
мз297	мз296	705,78	СЗ: 24°33'51"	
мз296	мз295	551,13	СЗ: 24°33'46"	
мз295	мз294	742,21	СЗ: 24°35'40"	
мз294	мз293	408,53	СЗ: 24°41'10"	
мз293	мз292	318,48	СЗ: 24°16'06"	по пашне
мз292	мз291	694,73	СЗ: 24°32'05"	
мз291	мз290	810,79	ЮЗ: 65°15'08"	по пашне, пересекая лесополосы
мз290	мз289	750,13	ЮЗ: 65°21'03"	
мз289	мз288	717,78	ЮЗ: 65°19'41"	
мз288	мз287	585,63	ЮЗ: 65°23'31"	
мз287	мз286	571,00	ЮЗ: 65°20'52"	
мз286	мз285	561,29	ЮЗ: 65°21'05"	
мз285	мз284	992,59	СЗ: 24°35'29"	с левой стороны лесополосы
мз284	мз283	993,45	ЮЗ: 64°55'59"	по пашне, пересекая лесополосы
мз283	мз282	1012,04	ЮЗ: 65°41'13"	
мз282	мз281	999,83	СЗ: 24°44'35"	с левой стороны лесополосы и далее пересекает автодорогу
мз281	мз280	999,73	СЗ: 24°44'43"	
мз280	мз279	1003,15	СЗ: 24°46'42"	
мз279	мз278	1005,44	ЮЗ: 65°19'17"	с левой стороны автодороги, пересекая грунтовую дорогу
мз278	мз277	993,96	ЮЗ: 65°18'40"	
мз277	мз276	1000,40	ЮЗ: 65°21'09"	
мз276	мз275	149,02	ЮЗ: 65°17'45"	пересекает грунтовую дорогу и далее с правой стороны автодороги
мз275	мз274	1000,53	ЮЗ: 65°23'36"	
мз274	мз273	849,99	ЮЗ: 65°18'30"	по пашне, пересекая лесополосы и полевые дороги
мз273	мз272	1000,06	ЮЗ: 65°46'29"	
мз272	мз271	990,95	СЗ: 24°35'39"	по пашне
мз271	мз270	999,81	СЗ: 24°53'13"	
мз270	мз269	999,67	СЗ: 24°59'49"	с левой стороны автодороги
мз269	мз268	1000,34	ЮЗ: 65°26'41"	
мз268	мз267	992,88	СЗ: 24°30'09"	по пашне
мз267	мз266	240,90	СЗ: 24°20'18"	
мз266	мз265	760,86	СЗ: 24°28'15"	между пашней и пастбищем
мз265	мз264	1006,89	СЗ: 24°27'25"	по пастбищу, местами заболоченному
мз264	мз263	998,29	СЗ: 24°24'43"	по пашне
мз263	мз262	987,86	ЮЗ: 65°21'57"	по пашне, пересекая лесополосы
мз262	4(1)	154,11	ЮЗ: 65°17'27"	
4(1)	мз261	846,08	ЮЗ: 65°17'27"	
мз261	мз260	850,19	ЮЗ: 65°20'36"	
мз260	мз259	171,71	ЮЗ: 65°31'28"	

1	2	3	4	5
мз259	мз258	819,39	ЮЗ: 65°31'47"	по пашне, пересекая лесополосы
мз258	мз257	1171,41	ЮЗ: 65°22'48"	
мз257	мз256	994,15	СЗ: 24°44'02"	
мз256	мз255	1000,48	СЗ: 24°45'50"	по пашне, с левой стороны лесополосы
мз255	мз254	1005,27	ЮЗ: 65°16'50"	
мз254	мз253	494,16	ЮЗ: 65°18'57"	
мз253	мз252	1005,30	ЮЗ: 65°21'44"	по пашне, пересекая полевые дороги и лесополосы
мз252	мз251	495,13	ЮЗ: 65°22'34"	
мз251	мз8(1)	443,85	ЮВ: 20°47'28"	по пашне, с правой стороны лесополосы
мз8(1)	мз104	565,11	ЮВ: 27°46'38"	
мз104	мз103(1)	997,52	ЮВ: 24°43'06"	
мз103(1)	мз102(1)	999,77	ЮВ: 24°45'22"	по пашне, пересекая лесополосы
мз102(1)	мз49(1)	999,84	ЮЗ: 65°29'43"	
мз49(1)	мз50(2)	1284,44	ЮЗ: 65°27'45"	
мз50(2)	мз51	719,88	ЮЗ: 65°17'51"	
мз51	мз52(1)	999,92	ЮЗ: 65°16'46"	
мз52(1)	мз14(1)	109,23	ЮЗ: 71°38'17"	
мз14(1)	мз15(1)	927,92	ЮЗ: 64°26'04"	
мз15(1)	мз16(1)	905,40	ЮЗ: 64°37'23"	
мз16(1)	мз242	64,31	ЮЗ: 75°06'52"	
мз242	мз241	1000,38	ЮВ: 25°01'18"	по пашне
мз241	мз240	924,14	ЮВ: 24°29'54"	
мз240	мз239	1070,47	ЮВ: 24°09'53"	
мз239	мз144	1000,64	ЮЗ: 65°19'45"	по пашне, пересекая лесополосы
мз144	мз906	1009,95	ЮЗ: 65°04'56"	
мз906	мз98	1000,56	ЮЗ: 65°46'35"	
мз98	4'	411,63	ЮЗ: 65°31'51"	
4'	мз97	588,80	ЮЗ: 65°31'48"	
мз97	мз96	1000,35	ЮЗ: 65°27'12"	
мз96	мз95	1000,20	ЮЗ: 65°31'53"	
мз95	мз94	298,33	ЮВ: 24°35'46"	
мз94	мз93	2110,06	ЮЗ: 65°41'05"	по пашне, пересекая лесополосы и автодорогу Змеиногорск – Рубцовск – Волчиха – Михайловское – Кулунда – Бурла – граница Новосибирской области
мз93	мз72(2)	26,93	ЮЗ: 06°32'49"	с правой стороны автодороги Змеиногорск – Рубцовск – Волчиха – Михайловское – Кулунда – Бурла – граница Новосибирской области
мз72(2)	мз92	907,88	ЮВ: 18°42'41"	
мз92	мз74	272,76	ЮЗ: 67°08'33"	пересекает полосу отчуждения железной дороги
мз74	мз90	990,91	СЗ: 65°43'12"	с правой стороны лесополосы, пересекая линию электропередачи
мз90	мз89	995,77	СЗ: 65°39'20"	
мз89	мз88	875,85	СЗ: 65°43'52"	по пашне, пересекая лесополосы, далее – по кормовым угодьям
мз88	мз87	1001,73	СЗ: 74°34'32"	
мз87	мз86	1581,00	СЗ: 74°34'12"	
мз86	мз85(1)	1055,29	ЮЗ: 49°53'26"	по болоту, пересекая озеро Малые Табуны
мз85(1)	мз84(1)	1151,46	ЮЗ: 61°40'05"	по пастбищу, пересекая полевые дороги, далее – по пашне
мз84(1)	мз83(1)	793,50	ЮВ: 28°32'59"	между лесополосами

1	2	3	4	5
МЗ83(1)	МЗ82(1)	1201,37	ЮВ: 28°34'32"	между лесополосами
МЗ82(1)	МЗ81(1)	547,40	ЮЗ: 61°44'33"	по пашне, пересекая лесополосы
МЗ81(1)	МЗ80(1)	999,78	ЮЗ: 61°44'57"	
МЗ80(1)	МЗ79(1)	1002,10	ЮЗ: 61°33'59"	
МЗ79(1)	МЗ78(1)	1202,56	ЮЗ: 61°28'50"	
МЗ78(1)	МЗ77(1)	1000,15	ЮЗ: 61°32'42"	
МЗ77(1)	МЗ76(1)	1003,38	ЮЗ: 61°31'24"	
МЗ76(1)	МЗ75(1)	987,37	ЮЗ: 61°36'14"	
МЗ75(1)	МЗ74(1)	1306,33	ЮЗ: 61°40'08"	
МЗ74(1)	МЗ73	1000,24	СЗ: 27°09'41"	по пашне, с правой стороны лесополосы
МЗ73	МЗ72	1003,35	СЗ: 27°18'15"	
МЗ72	МЗ71	1004,53	СЗ: 27°13'14"	
МЗ71	МЗ70	1004,56	СЗ: 27°14'20"	
МЗ70	МЗ69	1005,14	ЮЗ: 61°42'47"	
МЗ69	МЗ68	981,62	ЮЗ: 61°44'48"	по пашне, пересекая лесополосы
МЗ68	МЗ67	1015,98	ЮЗ: 60°19'35"	
МЗ67	МЗ66	988,71	ЮЗ: 63°04'25"	
МЗ66	МЗ65	1000,12	ЮЗ: 61°39'25"	
МЗ65	МЗ64	1128,54	ЮЗ: 61°40'01"	
				по смежеству с территорией Республики Казахстан
МЗ64	МЗ49	1003,52	СЗ: 27°44'17"	по пашне
МЗ49	МЗ50	1001,96	СЗ: 27°42'46"	
МЗ50	18	1036,13	СЗ: 27°50'13"	
18	МЗ51(1)	130,84	СЗ: 27°50'17"	по пастбищу, пересекая озеро Бура
МЗ51(1)	МЗ52	2135,09	СЗ: 27°57'18"	
МЗ52	МЗ53	1227,92	СЗ: 28°07'45"	по пашне, пересекая автодорогу
МЗ53	МЗ54	3053,26	СЗ: 28°09'28"	
МЗ54	МЗ55/6	906,18	СЗ: 27°45'05"	
МЗ55/6	МЗ19(1)	1000,78	СЗ: 28°19'52"	по пашне
МЗ19(1)	МЗ20(1)	1065,70	СЗ: 28°20'35"	
МЗ20(1)	МЗ21	656,51	СЗ: 28°15'57"	
МЗ21	МЗ22	810,49	СЗ: 28°16'44"	по пастбищу
МЗ22	МЗ23	999,43	СЗ: 28°18'24"	
МЗ23	МЗ24	1230,37	СЗ: 28°20'01"	по пашне
МЗ24	МЗ25	756,48	СЗ: 28°19'40"	
МЗ25	МЗ37	740,87	СЗ: 28°11'29"	
МЗ37	МЗ38	999,43	СЗ: 28°18'24"	с левой стороны лесополосы»;
МЗ38	МЗ39	1447,97	СЗ: 28°32'50"	
МЗ39	МЗ40	1000,05	СЗ: 28°29'20"	
МЗ40	МЗ41	793,63	СЗ: 28°16'38"	

6) приложения 2, 4, 6 – 8 признать утратившими силу;

7) приложение 9 изложить в следующей редакции:

«ПРИЛОЖЕНИЕ 9

к закону Алтайского края
«Об установлении границ муниципально-
го образования муниципальный округ
Табунский район Алтайского края»

РЕЕСТР

**населённых пунктов, расположенных на территории
муниципального образования муниципальный округ
Табунский район Алтайского края**

№ п/п	Вид и наименование населённого пункта
1	2
	Сельские населённые пункты
1.	село Табуны
2.	село Александровка
3.	село Алтайское
4.	село Большеромановка
5.	село Бославино
6.	село Георгиевка
7.	село Граничное
8.	село Елизаветград
9.	село Ермаковка
10.	село Забавное
11.	село Камышенка
12.	село Канна
13.	село Карпиловка
14.	село Лебедино
15.	село Николаевка
16.	село Новокиевка
17.	село Новороссийка
18.	село Самбор
19.	село Саратовка
20.	село Сереброполь
21.	село Удальное
22.	село Успенка
23.	село Хорошее
24.	село Ямбор».

Статья 2

1. Настоящий Закон вступает в силу со дня его официального опубликования.

2. Со дня вступления в силу настоящего Закона признать утратившими силу:

1) пункт 2 статьи 10 закона Алтайского края от 9 марта 2007 года № 17-ЗС «О внесении изменений в отдельные законы Алтайского края о статусе и границах муниципальных образований Алтайского края» (Сборник законодательства Алтайского края, 2007, № 131, часть I);

2) пункты 1, 2, 4 – 6, 8, 9 статьи 1 закона Алтайского края от 7 ноября 2011 года № 147-ЗС «О внесении изменений в закон Алтайского края «О статусе и границах муниципальных и административно-территориальных образований Табунского района Алтайского края» (Сборник законодательства Алтайского края, 2011, № 187, часть I);

3) пункты 2, 5, 6 статьи 1 закона Алтайского края от 30 июня 2015 года № 64-ЗС «О внесении изменений в закон Алтайского края «О статусе и границах муниципальных и административно-территориальных образований Табунского района Алтайского края» (Сборник законодательства Алтайского края, 2015, № 230, часть I);

4) пункты 2 – 5 статьи 6 закона Алтайского края от 2 декабря 2022 года № 117-ЗС «О внесении изменений в отдельные законы Алтайского края о статусе и границах муниципальных и административно-территориальных образований» (Официальный интернет-портал правовой информации (www.pravo.gov.ru), 5 декабря 2022 года).

Губернатор Алтайского края

г. Барнаул
6 июня 2025 года
№ 45-ЗС



В.П. Томенко