

ЗАКОН
Алтайского края

О внесении изменений в закон Алтайского края «О статусе и границах муниципальных и административно-территориальных образований Кулундинского района Алтайского края»

Статья 1

Внести в закон Алтайского края от 6 июля 2006 года № 66-ЗС «О статусе и границах муниципальных и административно-территориальных образований Кулундинского района Алтайского края» (Сборник законодательства Алтайского края, 2006, № 123, часть I; 2007, № 131, часть I; 2009, № 155, часть IV; 2009, № 163, часть I; 2012, № 195, часть I; 2013, № 212, часть I; Официальный интернет-портал правовой информации (www.pravo.gov.ru), 6 апреля 2017 года) следующие изменения:

1) наименование изложить в следующей редакции: «Об установлении границ муниципального образования муниципальный округ Кулундинский район Алтайского края»;

2) статью 1 изложить в следующей редакции:
«Статья 1

Границы муниципального образования муниципальный округ Кулундинский район Алтайского края устанавливаются согласно приложению 1 к настоящему Закону.»;

3) статьи 2 и 2-1 признать утратившими силу;

4) статью 2.2 изложить в следующей редакции:
«Статья 2.2

Утвердить Реестр населённых пунктов, расположенных на территории муниципального образования муниципальный округ Кулундинский район Алтайского края (приложение 11).»;

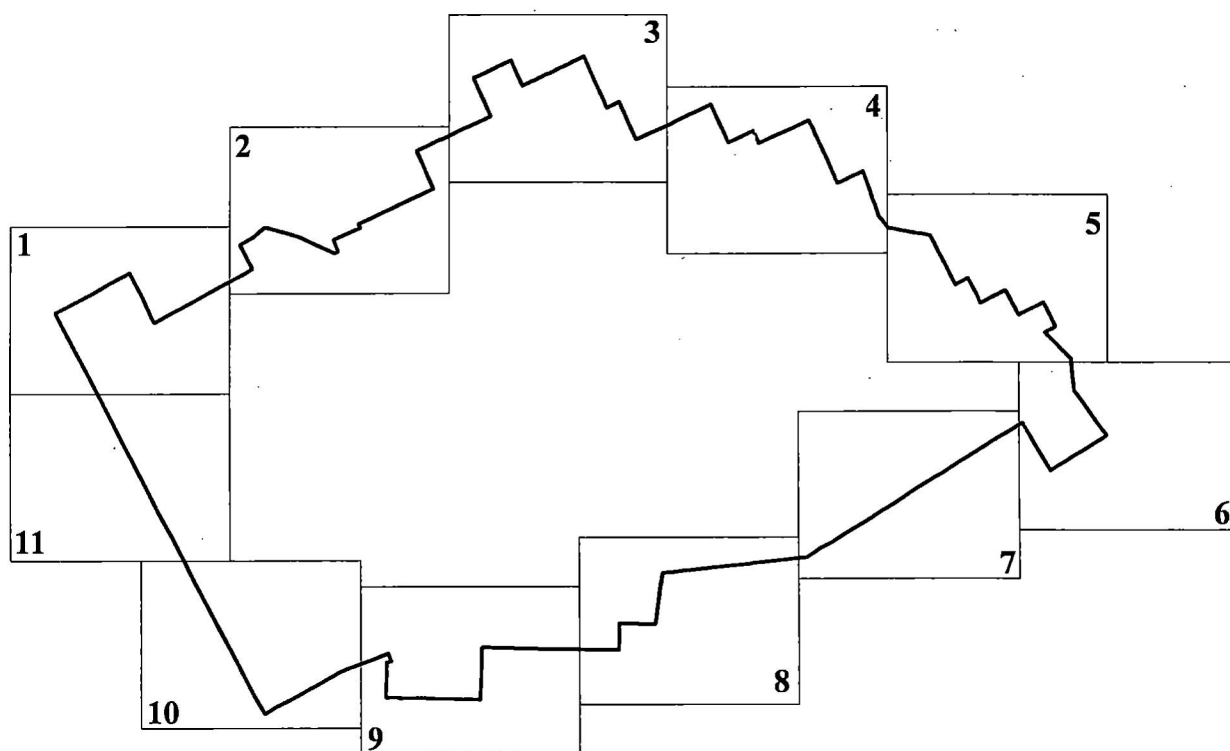
5) приложение 1 изложить в следующей редакции:

**«ПРИЛОЖЕНИЕ 1
к закону Алтайского края
«Об установлении границ
муниципального образования муни-
ципальный округ Кулундинский
район Алтайского края»**

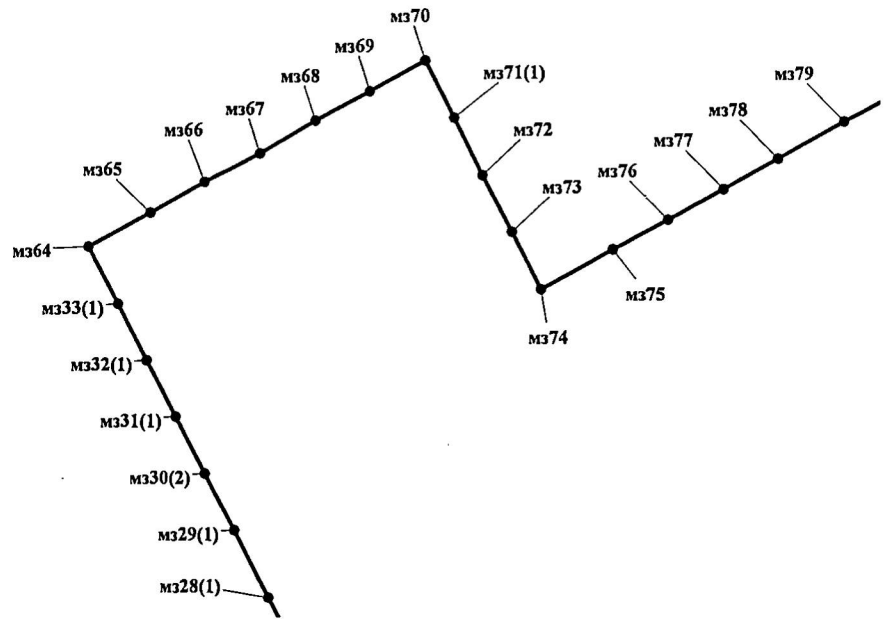
**ОПИСАНИЕ ГРАНИЦ
муниципального образования
муниципальный округ Кулундинский район Алтайского края**

ПЛАН ГРАНИЦ:

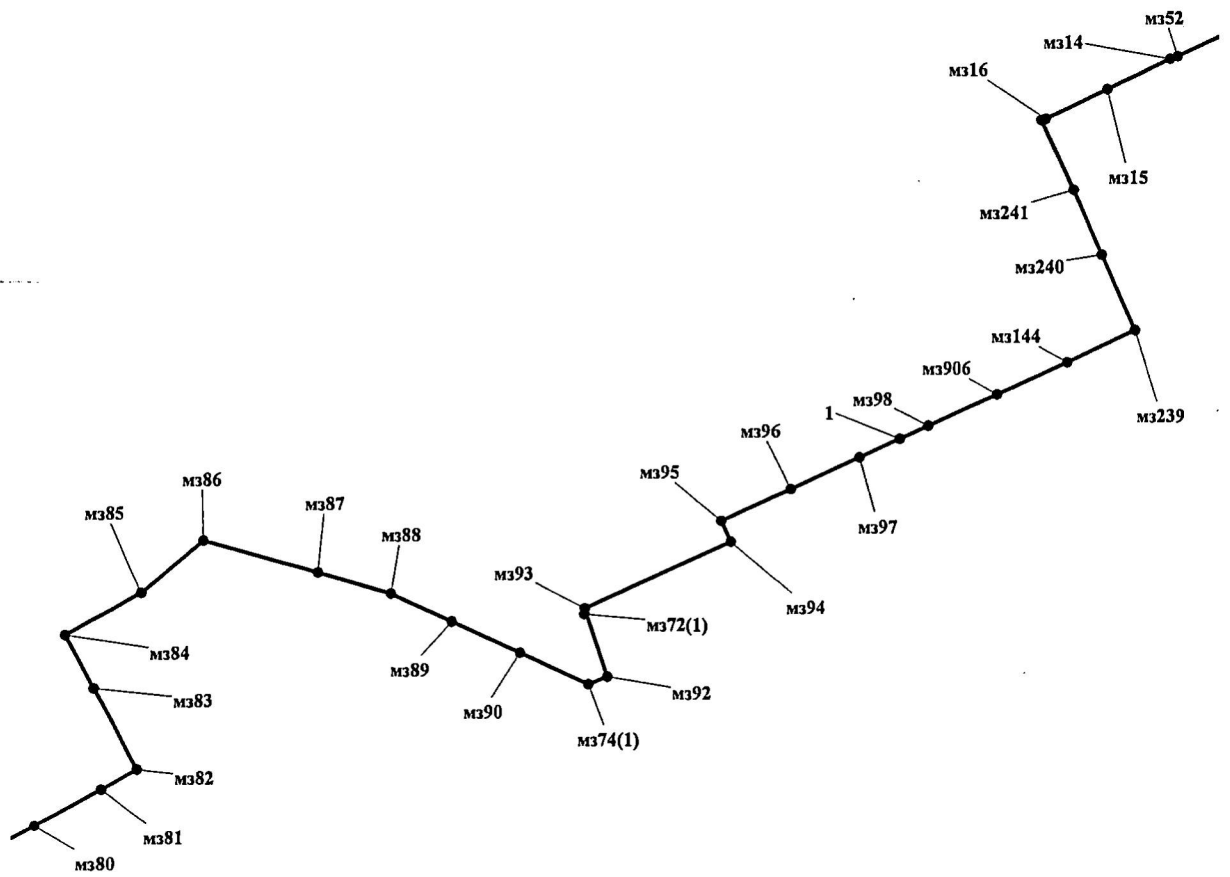
Схема расположения листов



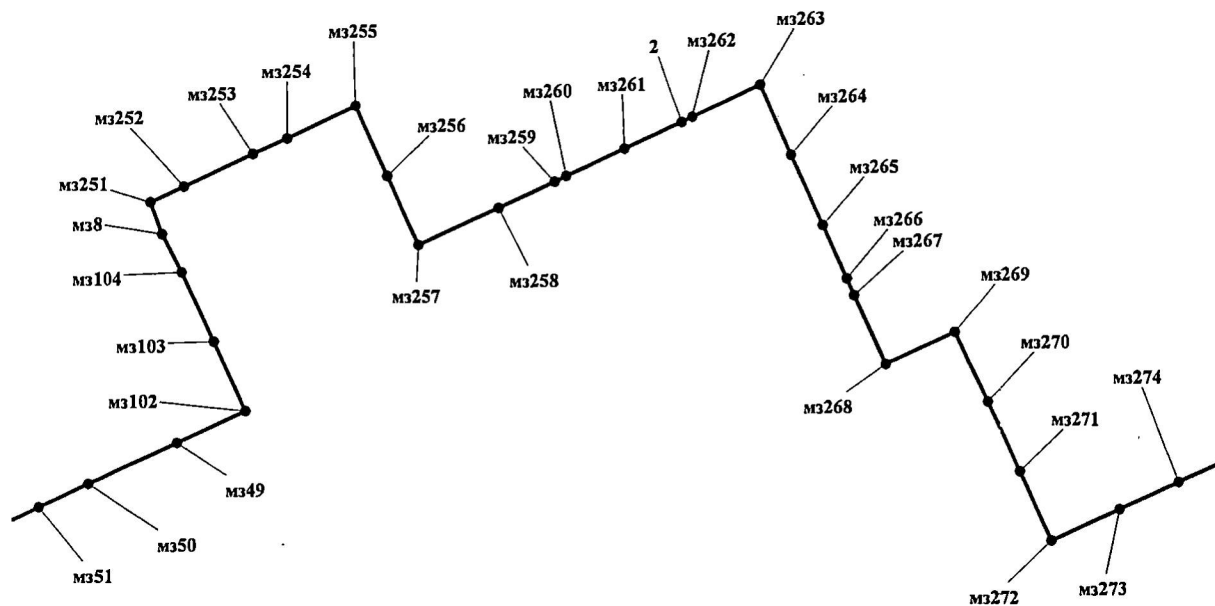
Лист 1



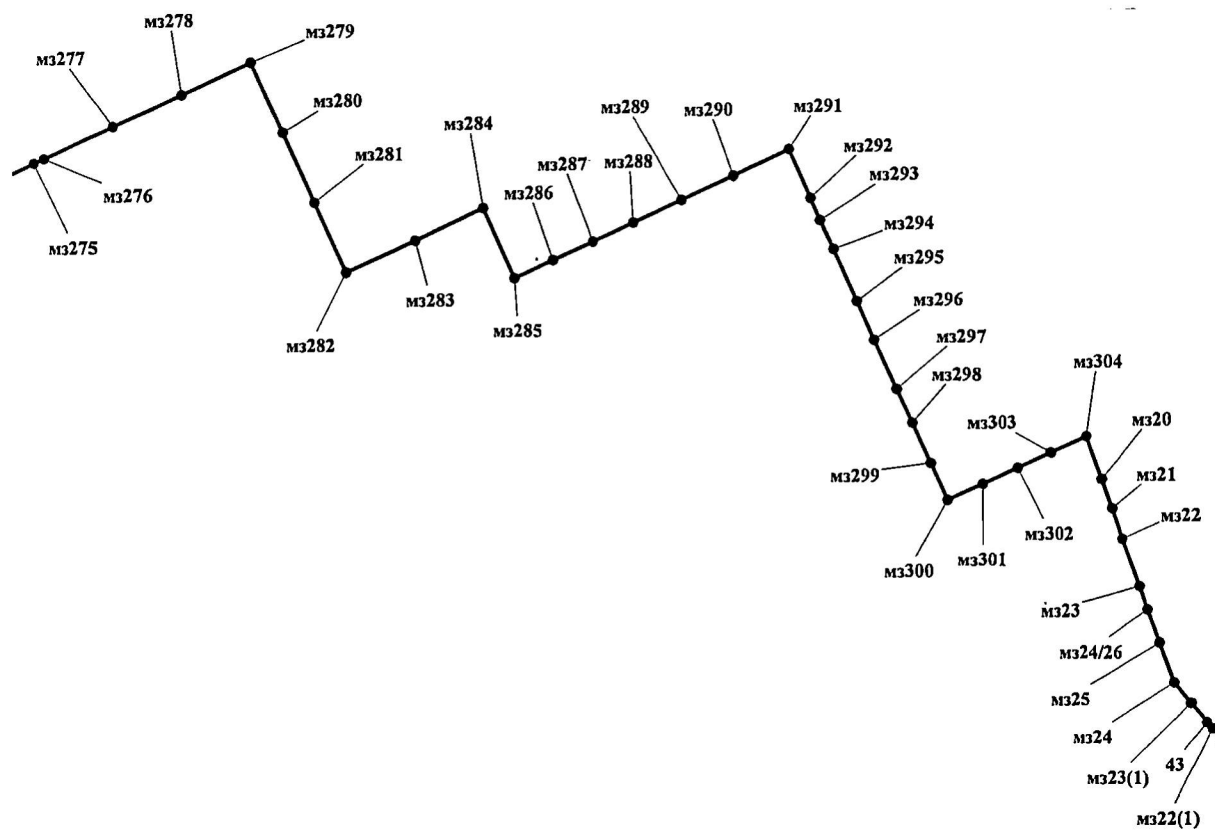
Лист 2



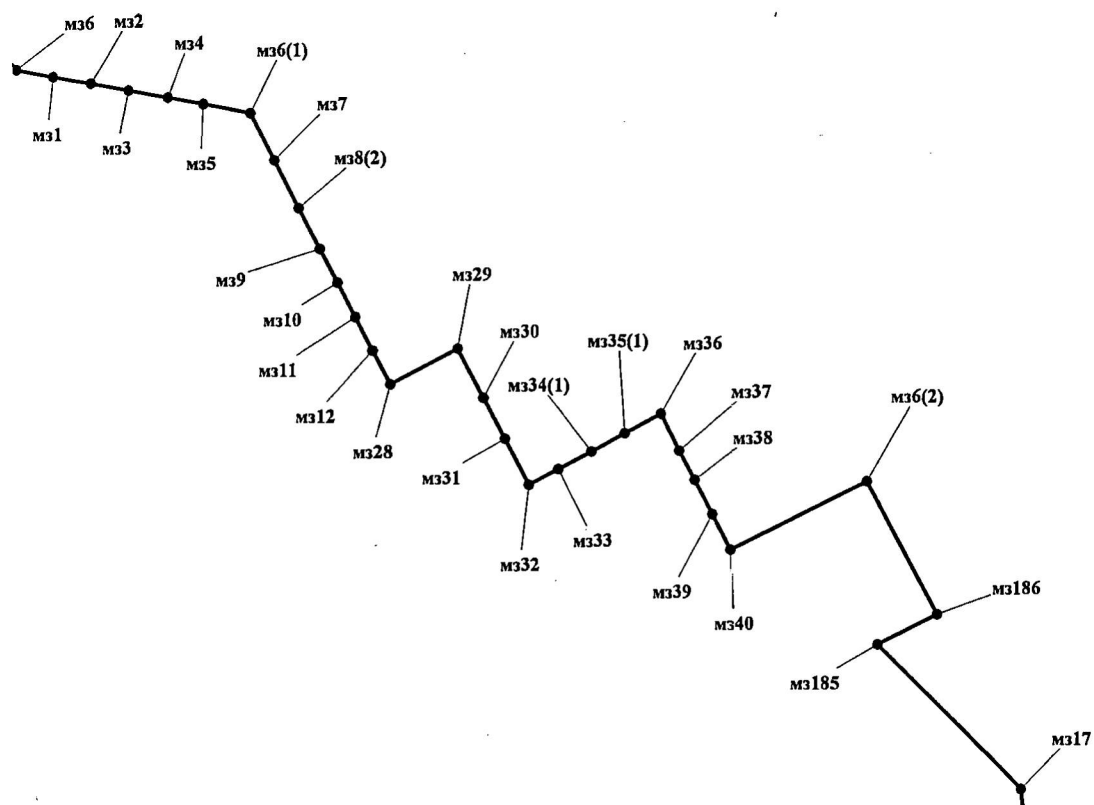
Лист 3



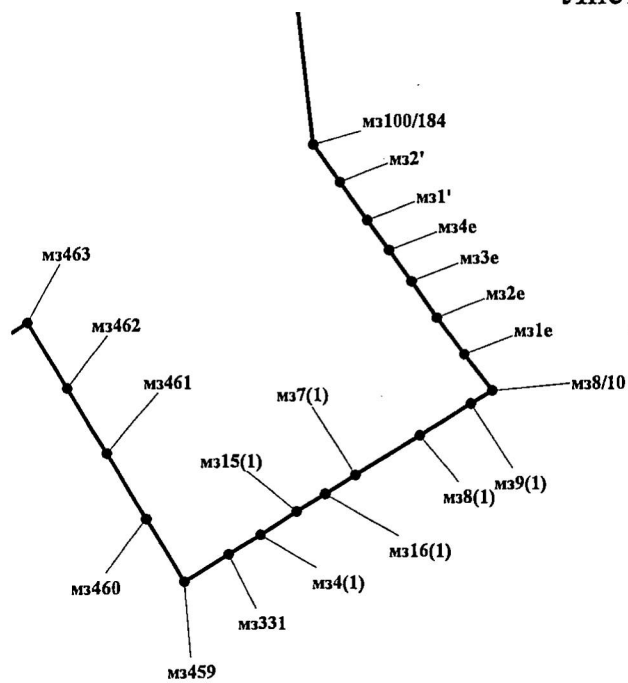
Лист 4



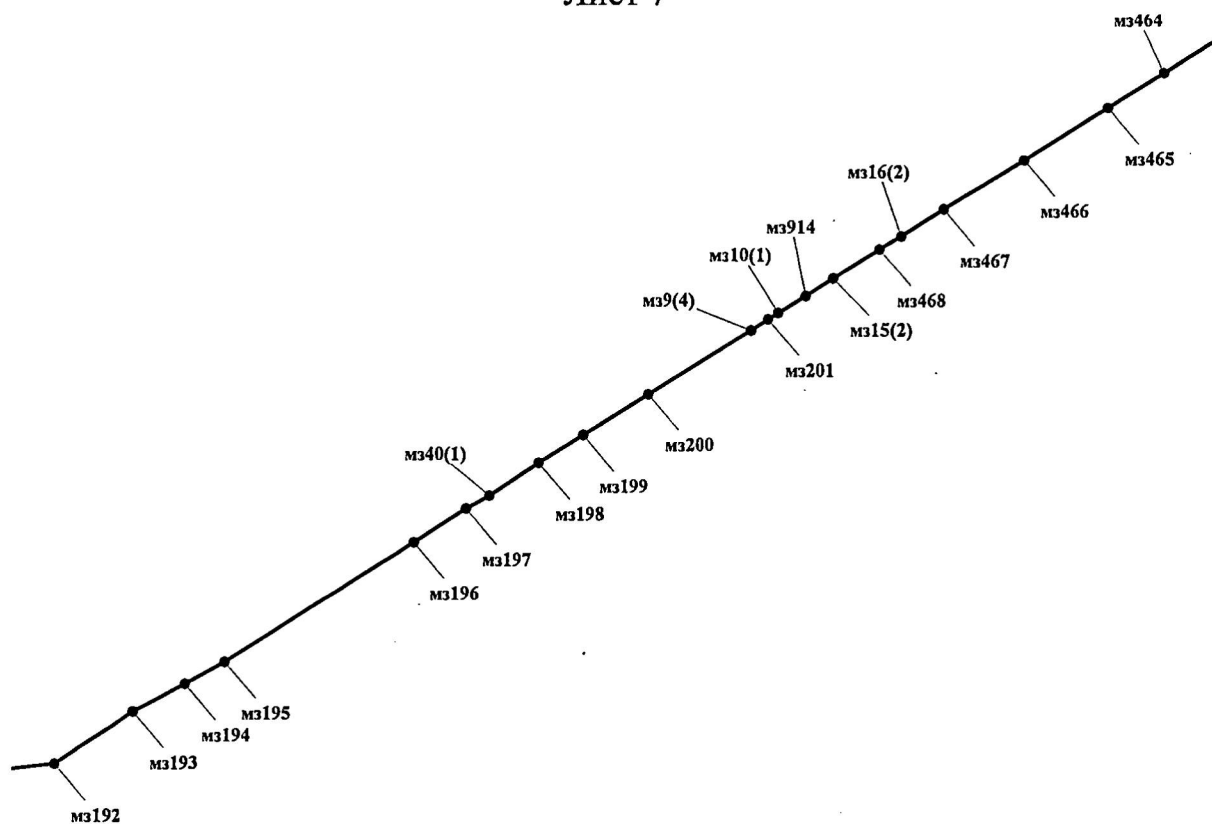
Лист 5



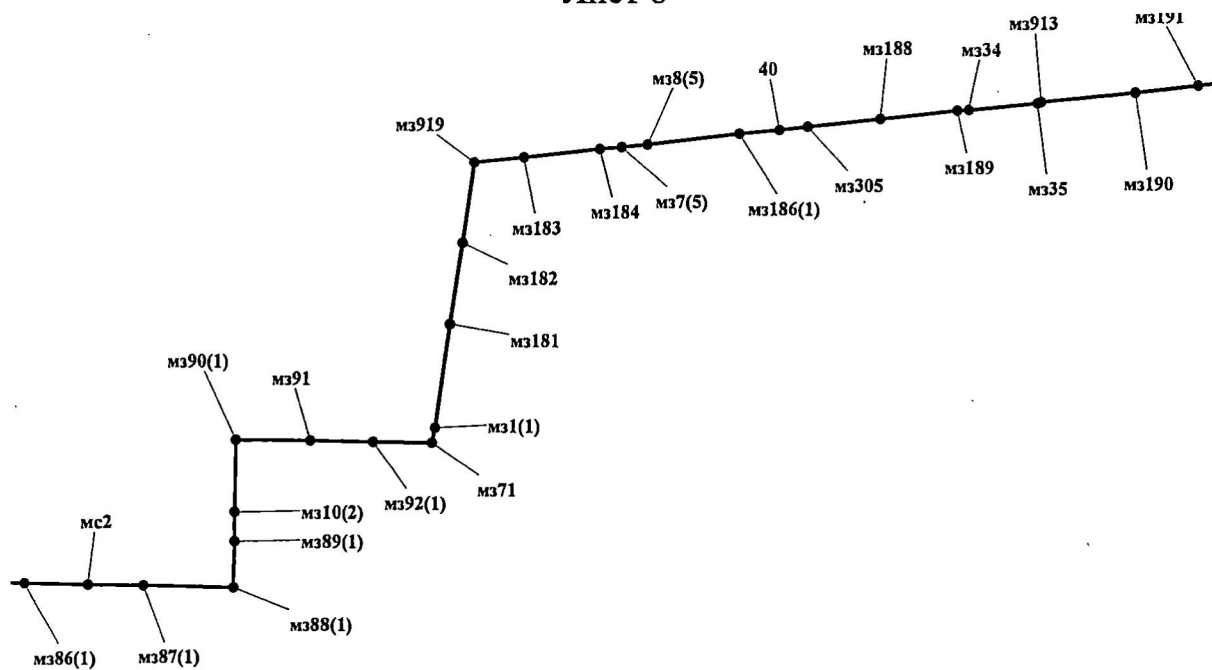
Лист 6



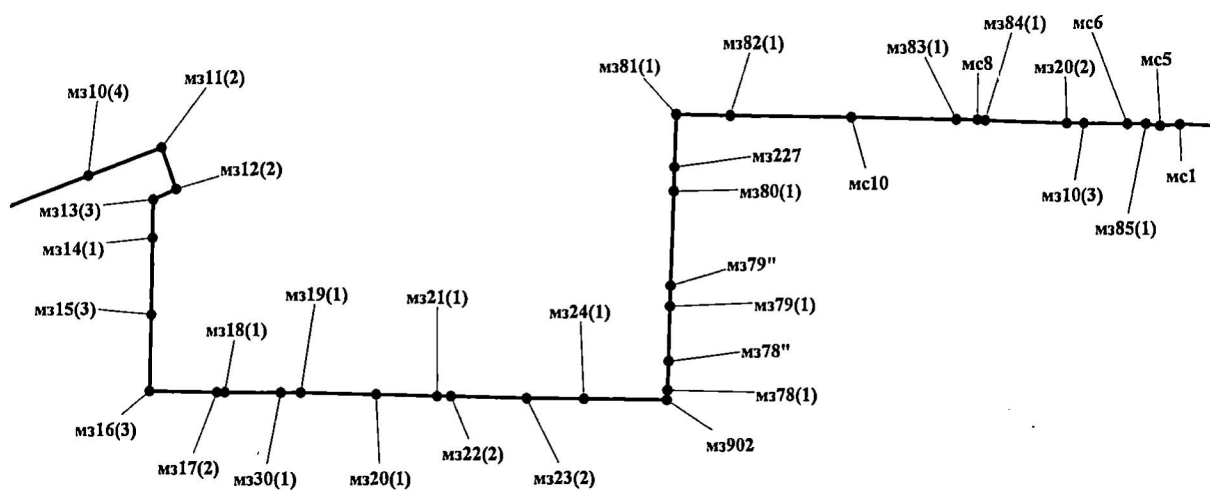
Лист 7



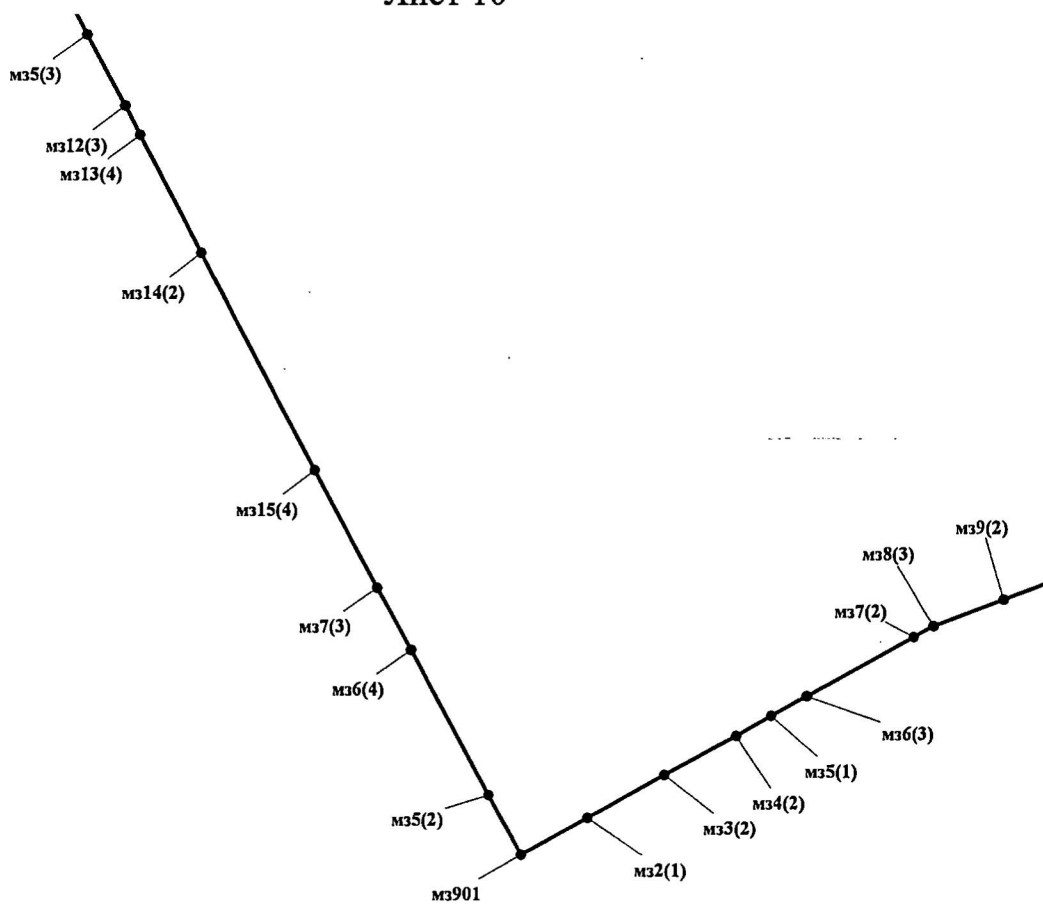
Лист 8



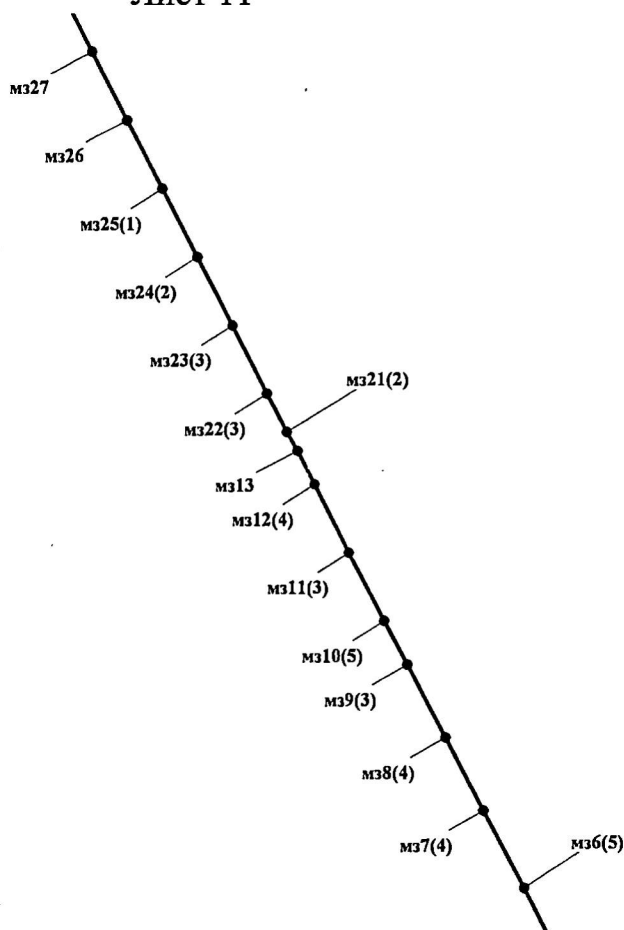
Лист 9



Лист 10



Лист 11



ОПИСАНИЕ СМЕЖЕСТВ:

от мз64 до мз74(1) территория муниципального образования Алтайский сельсовет Табунского района Алтайского края;

от мз74(1) до 2 территория муниципального образования Табунский сельсовет Табунского района Алтайского края;

от 2 до мз304 территория муниципального образования Лебединский сельсовет Табунского района Алтайского края;

от мз304 до мз100/184 территория муниципального образования Яготинский сельсовет Благовещенского района Алтайского края;

от мз100/184 до мз8/10 территория муниципального образования Раздольненский сельсовет Родинского района Алтайского края;

от мз8/10 до мз331 территория муниципального образования Зелёнополянский сельсовет Ключевского района Алтайского края;

от мз331 до 40 территория муниципального образования Новополтавский сельсовет Ключевского района Алтайского края;

от 40 до мз71 территория муниципального образования Истимисский сельсовет Ключевского района Алтайского края;

от мз71 до мз902 территория муниципального образования Ключевский сельсовет Ключевского района Алтайского края;

от мз902 до мз901 территория муниципального образования Васильчуковский сельсовет Ключевского района Алтайского края;

от мз901 до мз64 территория Республики Казахстан.

ГЕОДЕЗИЧЕСКИЕ ДАННЫЕ:

От	До	Гори- зонта- льное проло- жение, м	Румбы	Описание прохождения границ
1	2	3	4	5
				по смежеству с муниципальным образованием Алтайский сельсовет Табунского района Алтайского края
мз64	мз65	1128,54	СВ:61°40'01"	по пашне, пересекая лесополосы
мз65	мз66	1000,12	СВ:61°39'25"	
мз66	мз67	988,71	СВ:63°04'25"	
мз67	мз68	1015,98	СВ:60°19'35"	
мз68	мз69	981,62	СВ:61°44'48"	
мз69	мз70	1005,14	СВ:61°42'47"	
мз70	мз71(1)	1004,56	ЮВ:27°14'20"	с правой стороны лесополосы
мз71(1)	мз72	1004,53	ЮВ:27°13'14"	
мз72	мз73	1003,35	ЮВ:27°18'15"	
мз73	мз74	1000,24	ЮВ:27°09'41"	
мз74	мз75	1306,33	СВ:61°40'08"	по пашне, пересекая лесополосы и полевые дороги
мз75	мз76	987,37	СВ:61°36'14"	
мз76	мз77	1003,38	СВ:61°31'24"	
мз77	мз78	1000,15	СВ:61°32'42"	
мз78	мз79	1202,56	СВ:61°28'50"	
мз79	мз80	1002,10	СВ:61°33'59"	
мз80	мз81	999,78	СВ:61°44'57"	
мз81	мз82	547,40	СВ:61°44'33"	
мз82	мз83	1201,37	СЗ:28°34'32"	между лесополосами
мз83	мз84	793,50	СЗ:28°32'59"	
мз84	мз85	1151,46	СВ:61°40'05"	по пашне, далее по пастбищу до озера Малые Табуны
мз85	мз86	1055,29	СВ:49°53'26"	пересекает озеро Малые Табуны
мз86	мз87	1581,00	ЮВ:74°34'12"	по пастбищу, далее по пашне, пересекая лесополосы
мз87	мз88	1001,73	ЮВ:74°34'32"	
мз88	мз89	875,85	ЮВ:65°43'52"	
мз89	мз90	995,77	ЮВ:65°39'20"	по пашне
мз90	мз74(1)	990,91	ЮВ:65°43'12"	пересекает лесополосу, до железной дороги
				по смежеству с муниципальным образованием Табунский сельсовет Табунского района Алтайского края
мз74(1)	мз92	272,76	СВ:67°08'33"	пересекает железную дорогу
мз92	мз72(1)	907,88	СЗ:18°42'41"	с правой стороны железной дороги
мз72(1)	мз93	26,93	СВ:06°32'49"	
мз93	мз94	2110,06	СВ:65°41'05"	по пашне, пересекая лесополосы
мз94	мз95	298,33	СЗ:24°35'46"	с левой стороны лесополосы
мз95	мз96	1000,20	СВ:65°31'53"	по пашне, пересекая лесополосы и полевые дороги

1	2	3	4	5
м396	м397	1000,35	СВ:65°27'12"	по пашне, пересекая лесополосы и полевые дороги
м397	1	588,80	СВ:65°31'48"	
1	м398	411,63	СВ:65°31'51"	по пашне, пересекая лесополосы
м398	м3906	1000,56	СВ:65°46'35"	
м3906	м3144	1009,95	СВ:65°04'56"	
м3144	м3239	1000,64	СВ:65°19'45"	
м3239	м3240	1070,47	СЗ:24°09'53"	с левой стороны лесополосы
м3240	м3241	924,14	СЗ:24°29'54"	
м3241	м3242	1000,38	СЗ:25°01'18"	
м3242	м316	64,31	СВ:75°06'52"	по пашне, пересекая лесополосы
м316	м315	905,40	СВ:64°37'23"	
м315	м314	927,92	СВ:64°26'04"	
м314	м352	109,23	СВ:71°38'17"	
м352	м351	999,92	СВ:65°16'46"	по полевой дороге
м351	м350	719,88	СВ:65°17'51"	
м350	м349	1284,44	СВ:65°27'45"	
м349	м3102	999,84	СВ:65°29'43"	
м3102	м3103	999,77	СЗ:24°45'22"	с левой стороны лесополосы
м3103	м3104	997,52	СЗ:24°43'06"	
м3104	м38	565,11	СЗ:27°46'38"	
м38	м3251	443,85	СЗ:20°47'28"	
м3251	м3252	495,13	СВ:65°22'34"	с правой стороны лесополосы
м3252	м3253	1005,30	СВ:65°21'44"	
м3253	м3254	494,16	СВ:65°18'57"	
м3254	м3255	1005,27	СВ:65°16'50"	
м3255	м3256	1000,48	ЮВ:24°45'50"	
м3256	м3257	994,15	ЮВ:24°44'02"	
м3257	м3258	1171,41	СВ:65°22'48"	по пашне, пересекая лесополосы и полевые дороги
м3258	м3259	819,39	СВ:65°31'47"	
м3259	м3260	171,71	СВ:65°31'28"	
м3260	м3261	850,19	СВ:65°20'36"	
м3261	2	846,08	СВ:65°17'27"	
				по смежеству с муниципальным образованием Лебединский сельсовет Табунского района Алтайского края
2	м3262	154,11	СВ:65°17'27"	по пашне, пересекая лесополосы
м3262	м3263	987,86	СВ:65°21'57"	
м3263	м3264	998,29	ЮВ:24°24'43"	с правой стороны лесополосы
м3264	м3265	1006,89	ЮВ:24°27'25"	
м3265	м3266	760,86	ЮВ:24°28'15"	
м3266	м3267	240,90	ЮВ:24°20'18"	
м3267	м3268	992,88	ЮВ:24°30'09"	
м3268	м3269	1000,34	СВ:65°26'41"	с правой стороны автодороги
м3269	м3270	999,67	ЮВ:24°59'49"	с правой стороны лесополосы
м3270	м3271	999,81	ЮВ:24°53'13"	
м3271	м3272	990,95	ЮВ:24°35'39"	
м3272	м3273	1000,06	СВ:65°46'29"	по пашне, пересекая лесополосы и полевые дороги
м3273	м3274	849,99	СВ:65°18'30"	
м3274	м3275	1000,53	СВ:65°23'36"	с правой стороны автодороги Златополь – Белоцерковка

1	2	3	4	5
МЗ275	МЗ276	149,02	СВ:65°17'45"	с правой стороны автодороги Златополь – Белоцерковка
МЗ276	МЗ277	1000,40	СВ:65°21'09"	
МЗ277	МЗ278	993,96	СВ:65°18'40"	
МЗ278	МЗ279	1005,44	СВ:65°19'17"	
МЗ279	МЗ280	1003,15	ЮВ:24°46'42"	с правой стороны лесополосы, пересекая автодорогу
МЗ280	МЗ281	999,73	ЮВ:24°44'43"	
МЗ281	МЗ282	999,83	ЮВ:24°44'35"	
МЗ282	МЗ283	1012,04	СВ:65°41'13"	
МЗ283	МЗ284	993,45	СВ:64°55'59"	по пашне, пересекая лесополосы
МЗ284	МЗ285	992,59	ЮВ:24°35'29"	с правой стороны лесополосы
МЗ285	МЗ286	561,29	СВ:65°21'05"	по пашне, пересекая лесополосы
МЗ286	МЗ287	571,00	СВ:65°20'52"	
МЗ287	МЗ288	585,63	СВ:65°23'31"	
МЗ288	МЗ289	717,78	СВ:65°19'41"	
МЗ289	МЗ290	750,13	СВ:65°21'03"	
МЗ290	МЗ291	810,79	СВ:65°15'08"	
МЗ291	МЗ292	694,73	ЮВ:24°32'05"	
МЗ292	МЗ293	318,48	ЮВ:24°16'06"	полевой дороге
МЗ293	МЗ294	408,53	ЮВ:24°41'10"	
МЗ294	МЗ295	742,21	ЮВ:24°35'40"	
МЗ295	МЗ296	551,13	ЮВ:24°33'46"	
МЗ296	МЗ297	705,78	ЮВ:24°33'51"	
МЗ297	МЗ298	489,28	ЮВ:24°33'47"	
МЗ298	МЗ299	572,85	ЮВ:24°34'22"	
МЗ299	МЗ300	531,17	ЮВ:24°36'36"	
МЗ300	МЗ301	500,02	СВ:65°35'38"	между пашней и улучшенным пастбищем
МЗ301	МЗ302	513,68	СВ:65°14'19"	
МЗ302	МЗ303	479,65	СВ:65°25'16"	
МЗ303	МЗ304	518,81	СВ:65°27'39"	
				по смежеству с муниципальным образованием Яготинский сельсовет Благовещенского района Алтайского края
МЗ304	МЗ20	596,18	ЮВ:19°38'49"	по частично заболоченному пастбищу, пересекая полосу отвода железной дороги
МЗ20	МЗ21	399,84	ЮВ:19°40'20"	
МЗ21	МЗ22	419,91	ЮВ:19°35'29"	
МЗ22	МЗ23	665,46	ЮВ:19°39'08"	
МЗ23	МЗ24/26	320,25	ЮВ:19°39'05"	
МЗ24/26	МЗ25	461,90	ЮВ:19°43'32"	
МЗ25	МЗ24	555,98	ЮВ:19°44'31"	
МЗ24	МЗ23(1)	351,94	ЮВ:39°27'57"	
МЗ23(1)	43	330,77	ЮВ:39°29'40"	по пастбищу
43	МЗ22(1)	112,16	ЮВ:39°29'37"	
МЗ22(1)	МЗ6	238,42	ЮВ:39°27'06"	
МЗ6	МЗ1	500,81	ЮВ:79°36'44"	
МЗ1	МЗ2	500,93	ЮВ:79°39'41"	
МЗ2	МЗ3	500,95	ЮВ:79°39'01"	
МЗ3	МЗ4	520,58	ЮВ:79°38'31"	
МЗ4	МЗ5	480,75	ЮВ:79°38'04"	
МЗ5	МЗ6(1)	631,80	ЮВ:79°38'30"	между пастбищем и пашней

1	2	3	4	5
МЗ6(1)	МЗ7	701,03	ЮВ:27°35'32"	между пастбищем и пашней
МЗ7	МЗ8(2)	701,93	ЮВ:27°37'39"	
МЗ8(2)	МЗ9	600,75	ЮВ:27°34'34"	с правой стороны лесополосы, пересекая автодорогу Волчиха – Родино – Благовещенка – Кулунда
МЗ9	МЗ10	500,69	ЮВ:27°34'42"	
МЗ10	МЗ11	501,68	ЮВ:27°35'49"	
МЗ11	МЗ12	501,41	ЮВ:27°36'46"	
МЗ12	МЗ28	494,47	ЮВ:27°32'59"	
МЗ28	МЗ29	1006,08	СВ:62°34'27"	по пашне
МЗ29	МЗ30	721,66	ЮВ:27°38'27"	по пашне, далее по кормовым угодьям
МЗ30	МЗ31	600,94	ЮВ:27°39'09"	
МЗ31	МЗ32	679,67	ЮВ:27°41'46"	
МЗ32	МЗ33	436,37	СВ:62°23'44"	с правой стороны лесополосы
МЗ33	МЗ34(1)	501,27	СВ:62°25'04"	
МЗ34(1)	МЗ35(1)	504,41	СВ:62°22'23"	
МЗ35(1)	МЗ36	550,44	СВ:62°21'18"	
МЗ36	МЗ37	541,13	ЮВ:27°35'16"	
МЗ37	МЗ38	435,88	ЮВ:27°37'24"	
МЗ38	МЗ39	501,14	ЮВ:27°36'11"	
МЗ39	МЗ40	520,92	ЮВ:27°37'57"	
МЗ40	МЗ6(2)	1995,33	СВ:63°48'40"	по пашне
МЗ6(2)	МЗ186	1951,79	ЮВ:27°44'39"	между пастбищем и пашней
МЗ186	МЗ185	876,69	ЮЗ:63°46'05"	по пастбищу
МЗ185	МЗ17	2668,69	ЮВ:45°03'22"	по пастбищу, пересекая полевую дорогу
МЗ17	МЗ100/ 184	2345,68	ЮВ:06°26'31"	по озеру Беленькому
				по смежеству с муниципальным образованием Раздольненский сельсовет Родинского района Алтайского края
МЗ100/ 184	МЗ2'	599,40	ЮВ:35°35'28"	по пастбищу, пересекая полевую дорогу
МЗ2'	МЗ1'	615,78	ЮВ:35°43'37"	
МЗ1'	МЗ4е	485,85	ЮВ:35°34'04"	
МЗ4е	МЗ3е	500,31	ЮВ:35°34'49"	по пашне, пересекая полевую дорогу, далее с правой стороны лесополосы
МЗ3е	МЗ2е	574,65	ЮВ:35°34'25"	
МЗ2е	МЗ1е	600,37	ЮВ:37°36'38"	
МЗ1е	МЗ8/10	595,06	ЮВ:37°11'23"	
				по смежеству с муниципальным образованием Зелёнополянский сельсовет Ключевского района Алтайского края
МЗ8/10	МЗ9(1)	329,68	ЮЗ:58°33'10"	с левой стороны лесополосы
МЗ9(1)	МЗ8(1)	789,19	ЮЗ:58°20'18"	
МЗ8(1)	МЗ7(1)	997,33	ЮЗ:58°27'36"	
МЗ7(1)	МЗ16(1)	462,69	ЮЗ:59°06'37"	с правой стороны лесополосы
МЗ16(1)	МЗ15(1)	440,55	ЮЗ:58°38'02"	
МЗ15(1)	МЗ4(1)	581,69	ЮЗ:57°41'34"	
МЗ4(1)	МЗ331	488,30	ЮЗ:58°31'38"	
				по смежеству с муниципальным образованием Новополтавский сельсовет Ключевского района Алтайского края
МЗ331	МЗ459	689,06	ЮЗ:58°53'26"	по пашне

1	2	3	4	5
МЗ459	МЗ460	969,99	СЗ:31°30'21"	с левой стороны лесополосы
МЗ460	МЗ461	998,78	СЗ:31°29'21"	
МЗ461	МЗ462	1000,17	СЗ:31°29'15"	
МЗ462	МЗ463	1000,12	СЗ:31°28'57"	
МЗ463	МЗ464	1080,74	ЮЗ:58°32'33"	между лесополосами
МЗ464	МЗ465	875,56	ЮЗ:58°37'16"	
МЗ465	МЗ466	1313,43	ЮЗ:58°29'35"	
МЗ466	МЗ467	1240,37	ЮЗ:58°29'00"	
МЗ467	МЗ16(2)	914,02	ЮЗ:58°19'34"	
МЗ16(2)	МЗ468	75,14	ЮЗ:59°06'25"	
МЗ468	МЗ15(2)	726,29	ЮЗ:58°22'09"	
МЗ15(2)	МЗ914	434,99	ЮЗ:58°33'44"	
МЗ914	МЗ10(1)	542,97	ЮЗ:58°20'48"	
МЗ10(1)	МЗ201	34,74	ЮЗ:61°12'52"	
МЗ201	МЗ9(4)	263,46	ЮЗ:57°36'29"	
МЗ9(4)	МЗ200	1605,28	ЮЗ:58°51'14"	
МЗ200	МЗ199	1027,30	ЮЗ:58°19'39"	
МЗ199	МЗ198	690,64	ЮЗ:58°19'50"	по пашне
МЗ198	МЗ40(1)	786,02	ЮЗ:56°47'45"	
МЗ40(1)	МЗ197	355,32	ЮЗ:61°49'36"	
МЗ197	МЗ196	821,81	ЮЗ:57°41'40"	
МЗ196	МЗ195	2944,82	ЮЗ:57°56'35"	по пашне, пересекая лесополосы и автодорогу А-321 Барнаул – Павловск – граница с Республикой Казахстан
МЗ195	МЗ194	601,67	ЮЗ:61°20'00"	
МЗ194	МЗ193	782,68	ЮЗ:62°15'20"	
МЗ193	МЗ192	1244,62	ЮЗ:56°30'52"	
МЗ192	МЗ191	946,93	ЮЗ:83°46'21"	по пашне, далее по пастбищу, пересекая автодорогу
МЗ191	МЗ190	841,39	ЮЗ:83°56'55"	между пастбищем и пашней, пересекая лесополосы
МЗ190	МЗ913	1261,65	ЮЗ:83°56'23"	
МЗ913	МЗ35	51,48	ЮЗ:72°09'48"	с правой стороны лесополосы
МЗ35	МЗ34	900,50	ЮЗ:84°14'14"	
МЗ34	МЗ189	156,13	ЮЗ:85°57'22"	
МЗ189	МЗ188	1022,28	ЮЗ:83°54'07"	
МЗ188	МЗ305	971,80	ЮЗ:84°07'45"	
МЗ305	40	370,47	ЮЗ:83°45'57"	
				по смежеству с муниципальным образованием Истимиский сельсовет Ключевского района Алтайского края
40	МЗ186(1)	529,15	ЮЗ:83°45'54"	с правой стороны лесополосы
МЗ186(1)	МЗ8(5)	1230,74	ЮЗ:83°29'27"	
МЗ8(5)	МЗ7(5)	348,78	ЮЗ:84°35'50"	
МЗ7(5)	МЗ184	290,60	ЮЗ:84°42'02"	
МЗ184	МЗ183	1014,32	ЮЗ:83°54'38"	
МЗ183	МЗ919	659,78	ЮЗ:84°06'38"	
МЗ919	МЗ182	1068,55	ЮЗ:08°23'41"	с правой стороны лесополосы, пересекая автодорогу
МЗ182	МЗ181	1065,71	ЮЗ:08°38'44"	
МЗ181	МЗ1(1)	1368,78	ЮЗ:08°03'59"	
МЗ1(1)	МЗ71	196,99	ЮЗ:11°33'41"	
				по смежеству с муниципальным образованием Ключевский сельсовет Ключевского района Алтайского края

1	2	3	4	5
м371	м392(1)	777,91	СЗ:89°47'08"	с левой стороны лесополосы, далее пересекает лесополосу
м392(1)	м391	825,52	СЗ:88°50'47"	
м391	м390(1)	993,67	СЗ:89°19'11"	
м390(1)	м310(2)	938,41	ЮЗ:00°42'43"	пересекает лесополосу, далее по пашне с правой стороны лесополосы
м310(2)	м389(1)	381,39	ЮЗ:00°42'44"	
м389(1)	м388(1)	605,30	ЮЗ:01°47'56"	
м388(1)	м387(1)	1199,65	СЗ:88°49'47"	по пашне, пересекая лесополосы
м387(1)	мс2	729,49	СЗ:88°54'07"	
мс2	м386(1)	835,59	СЗ:88°54'05"	
м386(1)	мс1	582,34	СЗ:88°51'56"	с левой стороны лесополосы, пересекая железную дорогу и автодорогу Змеиногорск – Рубцовск – Волчиха – Михайловское – Кулунда – Бурла – граница Новосибирской области
мс1	мс5	248,55	ЮЗ:87°03'59"	
мс5	м385(1)	190,55	СЗ:83°33'18"	
м385(1)	мс6	242,07	СЗ:88°43'44"	
мс6	м310(3)	582,00	СЗ:89°18'28"	
м310(3)	м320(2)	226,20	ЮЗ:89°31'53"	
м320(2)	м384(1)	1075,52	СЗ:87°57'24"	
м384(1)	мс8	103,86	СЗ:88°57'46"	
мс8	м383(1)	271,20	СЗ:88°57'38"	
м383(1)	мс10	1386,45	СЗ:88°49'51"	
мс10	м382(1)	1618,28	СЗ:88°49'52"	
м382(1)	м381(1)	719,94	СЗ:88°51'14"	
м381(1)	м3227	692,31	ЮЗ:01°51'00"	с правой стороны лесополосы
м3227	м380(1)	306,94	ЮЗ:01°48'53"	
м380(1)	м379"	1236,19	ЮЗ:01°54'52"	
м379"	м379(1)	264,12	ЮЗ:01°02'05"	
м379(1)	м378"	721,47	ЮЗ:01°56'23"	
м378"	м378(1)	378,98	ЮЗ:01°56'08"	
м378(1)	м3902	123,87	ЮЗ:02°55'45"	
				по смежеству с муниципальным образованием Васильчуковский сельсовет Ключевского района Алтайского края
м3902	м324(1)	1110,21	СЗ:89°14'01"	с левой стороны лесополосы
м324(1)	м323(2)	766,79	СЗ:89°07'06"	
м323(2)	м322(2)	1003,31	СЗ:88°50'06"	
м322(2)	м321(1)	189,54	СЗ:88°51'04"	
м321(1)	м320(1)	812,79	СЗ:88°27'47"	
м320(1)	м319(1)	1001,84	СЗ:88°30'26"	
м319(1)	м330(1)	250,67	СЗ:89°19'32"	по пашне, пересекая автодорогу
м330(1)	м318(1)	743,61	СЗ:89°19'27"	
м318(1)	м317(2)	111,94	СЗ:88°46'54"	
м317(2)	м316(3)	893,45	СЗ:88°53'26"	
м316(3)	м315(3)	1000,03	СВ:01°13'34"	по пашне, далее по заболоченному пастбищу
м315(3)	м314(1)	1000,02	СВ:01°12'12"	
м314(1)	м313(3)	499,92	СВ:01°14'16"	
м313(3)	м312(2)	327,66	СВ:65°15'55"	
м312(2)	м311(2)	566,94	СЗ:19°19'24"	
м311(2)	м310(4)	1045,13	ЮЗ:69°40'55"	по пастбищу, далее по южной стороне орошаемой пашни
м310(4)	м39(2)	1799,67	ЮЗ:69°16'27"	с левой стороны лесополосы
м39(2)	м38(3)	989,84	ЮЗ:69°20'32"	

1	2	3	4	5
МЗ8(3)	МЗ7(2)	303,19	ЮЗ:61°19'18"	с левой стороны лесополосы
МЗ7(2)	МЗ6(3)	1606,80	ЮЗ:61°22'27"	
МЗ6(3)	МЗ5(1)	528,79	ЮЗ:61°35'18"	
МЗ5(1)	МЗ4(2)	535,01	ЮЗ:61°04'58"	по пашне
МЗ4(2)	МЗ3(2)	1068,28	ЮЗ:61°22'27"	
МЗ3(2)	МЗ2(1)	1156,95	ЮЗ:61°24'45"	
МЗ2(1)	МЗ901	1000,06	ЮЗ:61°00'56"	
				по смежеству с территорией Республики Казахстан
МЗ901	МЗ5(2)	894,06	СЗ:28°58'54"	с левой стороны лесополосы до железной дороги
МЗ5(2)	МЗ6(4)	2141,37	СЗ:28°36'38"	
МЗ6(4)	МЗ7(3)	931,75	СЗ:28°38'01"	
МЗ7(3)	МЗ15(4)	1743,30	СЗ:28°19'24"	
МЗ15(4)	МЗ14(2)	3210,28	СЗ:27°59'06"	
МЗ14(2)	МЗ13(4)	1739,60	СЗ:27°37'53"	
МЗ13(4)	МЗ12(3)	421,28	СЗ:27°24'16"	
МЗ12(3)	МЗ5(3)	1051,85	СЗ:27°30'02"	
МЗ5(3)	МЗ6(5)	1000,08	СЗ:27°25'24"	
МЗ6(5)	МЗ7(4)	1140,23	СЗ:27°36'28"	
МЗ7(4)	МЗ8(4)	1071,56	СЗ:27°25'42"	
МЗ8(4)	МЗ9(3)	1068,24	СЗ:27°24'43"	
МЗ9(3)	МЗ10(5)	645,18	СЗ:27°50'24"	
МЗ10(5)	МЗ11(3)	1000,33	СЗ:27°20'19"	
МЗ11(3)	МЗ12(4)	1000,38	СЗ:27°21'24"	
МЗ12(4)	МЗ13	501,95	СЗ:27°18'37"	
МЗ13	МЗ21(2)	284,28	СЗ:30°35'51"	пересекает полосу отвода железной дороги
МЗ21(2)	МЗ22(3)	559,35	СЗ:27°26'41"	по пашне, пересекая лесополосы
МЗ22(3)	МЗ23(3)	1002,60	СЗ:27°27'53"	
МЗ23(3)	МЗ24(2)	1002,78	СЗ:27°17'08"	
МЗ24(2)	МЗ25(1)	1002,69	СЗ:27°36'37"	по пашне, пересекая полевую дорогу, и далее с левой стороны лесополосы
МЗ25(1)	МЗ26	1002,91	СЗ:27°36'36"	
МЗ26	МЗ27	1002,02	СЗ:27°37'26"	
МЗ27	МЗ28(1)	903,17	СЗ:27°26'51"	
МЗ28(1)	МЗ29(1)	1194,44	СЗ: 27°29'54"	с левой стороны лесополосы»;
МЗ29(1)	МЗ30(2)	1000,06	СЗ: 27°46'47"	
МЗ30(2)	МЗ31(1)	1000,07	СЗ: 27°40'56"	
МЗ31(1)	МЗ32(1)	999,90	СЗ: 27°42'01"	
МЗ32(1)	МЗ33(1)	999,93	СЗ: 27°40'01"	
МЗ33(1)	МЗ64	1001,69	СЗ: 27°40'12"	

6) приложения 2 – 10 признать утратившими силу;

7) приложение 11 изложить в следующей редакции:

«ПРИЛОЖЕНИЕ 11

к закону Алтайского края
«Об установлении границ муниципально-
пального образования муниципальный округ Кулундинский район
Алтайского края»

РЕЕСТР

**населённых пунктов, расположенных на территории
муниципального образования муниципальный округ
Кулундинский район Алтайского края**

№ п/п	Вид и наименование населённого пункта
1	2
	Сельские населённые пункты
1.	село Кулунда
2.	село Ананьевка
3.	село Белоцерковка
4.	село Виноградовка
5.	село Воздвиженка
6.	село Воскресеновка
7.	посёлок Городецкий
8.	село Екатериновка
9.	станция Железнодорожная Казарма 24 км
10.	село Златополь
11.	разъезд Кильты
12.	село Кирей
13.	село Константиновка
14.	село Красная Слобода
15.	село Кротовка
16.	село Курск
17.	посёлок Мирабилит
18.	посёлок Мирный
19.	село Мышкино
20.	село Новознаменка
21.	село Новопетровка
22.	село Новопокровка
23.	село Озёрное
24.	посёлок Октябрьский
25.	село Орловка
26.	село Попасное
27.	село Семёновка
28.	село Сергеевка
29.	село Смирненькое
30.	село Троицк
31.	посёлок Эстлань».

Статья 2

1. Настоящий Закон вступает в силу со дня его официального опубликования.


2. Со дня вступления в силу настоящего Закона признать утратившими силу:

1) пункт 2 статьи 9 закона Алтайского края от 9 марта 2007 года № 17-ЗС «О внесении изменений в отдельные законы Алтайского края о статусе и границах муниципальных образований Алтайского края» (Сборник законодательства Алтайского края, 2007, № 131, часть I);

2) пункты 2 и 3 статьи 5 закона Алтайского края от 5 июля 2012 года № 55-ЗС «О внесении изменений в отдельные законы Алтайского края в связи с преобразованием муниципальных и административно-территориальных образований» (Сборник законодательства Алтайского края, 2012, № 195, часть I).

Губернатор Алтайского края

г. Барнаул
7 мая 2025 года
№ 32-ЗС



В.П. Томенко