

ЗАКОН
Алтайского края

О преобразовании муниципальных и административно-территориальных образований Кипринский сельсовет Шелаболихинского района Алтайского края и Омутский сельсовет Шелаболихинского района Алтайского края

Настоящий Закон в соответствии со статьёй 13 Федерального закона от 6 октября 2003 года № 131-ФЗ «Об общих принципах организации местного самоуправления в Российской Федерации» (далее - Федеральный закон) регулирует вопросы преобразования в форме объединения муниципальных образований Кипринский сельсовет Шелаболихинского района Алтайского края и Омутский сельсовет Шелаболихинского района Алтайского края.

Преобразование осуществляется по инициативе органов местного самоуправления и с согласия населения Кипринского и Омутского сельсоветов Шелаболихинского района Алтайского края, выраженного представительным органом каждого из объединяемых поселений.

Статья 1

1. Преобразовать муниципальные образования Кипринский сельсовет Шелаболихинского района Алтайского края и Омутский сельсовет Шелаболихинского района Алтайского края путём их объединения.

2. Присвоить вновь образованному муниципальному образованию наименование Кипринский сельсовет Шелаболихинского района Алтайского края и наделить его статусом сельского поселения с административным центром в селе Киприно.

3. Установить границы вновь образованного муниципального образования Кипринский сельсовет Шелаболихинского района Алтайского края согласно приложению.

4. Преобразуемые Кипринский сельсовет Шелаболихинского района Алтайского края и Омутский сельсовет Шелаболихинского района Алтайского края прекращают существование в качестве муниципальных образований со дня окончания формирования органов местного самоуправления вновь образованного муниципального образования Кипринский сельсовет Шелаболихинского района Алтайского края, наличие которых является обязательным в соответствии с частью 2 статьи 34 Федерального закона.

Статья 2

1. Полномочия представительных органов и глав преобразуемых муниципальных образований Кипринский сельсовет Шелаболихинского района Алтайского края и Омутский сельсовет Шелаболихинского района Алтайского

края прекращаются со дня окончания формирования органов местного самоуправления вновь образованного муниципального образования Кипринский сельсовет Шелаболихинского района Алтайского края, наличие которых является обязательным в соответствии с частью 2 статьи 34 Федерального закона.

2. До дня окончания формирования органов местного самоуправления вновь образованного муниципального образования Кипринский сельсовет Шелаболихинского района Алтайского края полномочия по решению вопросов местного значения вновь образованного муниципального образования на соответствующих территориях в соответствии со статьёй 14 Федерального закона осуществляют органы местного самоуправления преобразуемых муниципальных образований Кипринский сельсовет Шелаболихинского района Алтайского края и Омутский сельсовет Шелаболихинского района Алтайского края.

3. Организационное и материально-техническое обеспечение деятельности органов и должностных лиц местного самоуправления вновь образованного муниципального образования Кипринский сельсовет Шелаболихинского района Алтайского края и мероприятий, связанных с преобразованием муниципальных образований Кипринский сельсовет Шелаболихинского района Алтайского края и Омутский сельсовет Шелаболихинского района Алтайского края, осуществляется органами местного самоуправления соответствующих преобразуемых муниципальных образований.

4. Полномочия избирательных комиссий преобразуемых муниципальных образований Кипринский сельсовет Шелаболихинского района Алтайского края и Омутский сельсовет Шелаболихинского района Алтайского края прекращаются досрочно со дня вступления в силу настоящего Закона.

Статья 3

1. Представительным органом первого созыва вновь образованного муниципального образования Кипринский сельсовет Шелаболихинского района Алтайского края является Кипринский сельский Совет депутатов Шелаболихинского района Алтайского края.

2. Численность Кипринского сельского Совета депутатов Шелаболихинского района Алтайского края первого созыва – 11 депутатов.

3. Срок полномочий депутатов Кипринского сельского Совета депутатов Шелаболихинского района Алтайского края первого созыва – 5 лет.

4. Схему избирательных округов для проведения выборов депутатов Кипринского сельского Совета депутатов Шелаболихинского района Алтайского края первого созыва утверждает избирательная комиссия муниципального образования Шелаболихинский район Алтайского края.

Статья 4

1. Первый глава вновь образованного муниципального образования Кипринский сельсовет Шелаболихинского района Алтайского края избирается на муниципальных выборах, возглавляет администрацию Кипринского сельсовета Шелаболихинского района Алтайского края и исполняет полномочия председателя Кипринского сельского Совета депутатов Шелаболихинского района Алтайского края.

2. Срок полномочий первого главы вновь образованного муниципального образования Кипринский сельсовет Шелаболихинского района Алтайского края – 5 лет.

Статья 5

1. Органы местного самоуправления вновь образованного муниципального образования Кипринский сельсовет Шелаболихинского района Алтайского края в соответствии со своей компетенцией являются правопреемниками органов местного самоуправления преобразуемых муниципальных образований Кипринский сельсовет Шелаболихинского района Алтайского края и Омутский сельсовет Шелаболихинского района Алтайского края в отношениях с органами государственной власти Российской Федерации, органами государственной власти Алтайского края и иных субъектов Российской Федерации, органами местного самоуправления, физическими и юридическими лицами.

2. До урегулирования муниципальными правовыми актами вновь образованного муниципального образования Кипринский сельсовет Шелаболихинского района Алтайского края вопросов правопреемства в отношении органов местных администраций, муниципальных учреждений, предприятий и организаций, ранее созданных органами местного самоуправления преобразуемых муниципальных образований Кипринский сельсовет Шелаболихинского района Алтайского края и Омутский сельсовет Шелаболихинского района Алтайского края или с их участием, соответствующие органы местных администраций, муниципальные учреждения, предприятия и организации осуществляют свою деятельность с сохранением прежней организационно-правовой формы.

Статья 6

1. Органы местного самоуправления вновь образованного муниципального образования Кипринский сельсовет Шелаболихинского района Алтайского края со дня своего формирования вправе принимать устав и иные муниципальные правовые акты в соответствии с действующим законодательством.

2. Муниципальные правовые акты, ранее принятые органами местного самоуправления преобразуемых муниципальных образований Кипринский сельсовет Шелаболихинского района Алтайского края и Омутский сельсовет

Шелаболихинского района Алтайского края, действуют в части, не противоречащей федеральным законам и иным нормативным правовым актам Российской Федерации, Уставу (Основному Закону) Алтайского края, законам и иным нормативным правовым актам Алтайского края, а также муниципальным правовым актам органов местного самоуправления вновь образованного муниципального образования Кипринский сельсовет Шелаболихинского района Алтайского края.

Статья 7

1. До прекращения полномочий органов местного самоуправления преобразуемых муниципальных образований Кипринский сельсовет Шелаболихинского района Алтайского края и Омутский сельсовет Шелаболихинского района Алтайского края бюджетные полномочия, связанные с внесением изменений в решения о местном бюджете преобразуемых муниципальных образований на текущий год и их исполнением, осуществляют органы местного самоуправления преобразуемых муниципальных образований.

2. Со дня формирования органов местного самоуправления вновь образованного муниципального образования Кипринский сельсовет Шелаболихинского района Алтайского края данные органы осуществляют бюджетные полномочия, связанные с исполнением решений о местных бюджетах преобразованных муниципальных образований, до конца текущего года отдельно по каждому преобразованному муниципальному образованию.

3. Органы местного самоуправления вновь образованного муниципального образования Кипринский сельсовет Шелаболихинского района Алтайского края осуществляют составление, внешнюю проверку, рассмотрение и утверждение отчётов об исполнении местных бюджетов преобразованных муниципальных образований Кипринский сельсовет Шелаболихинского района Алтайского края и Омутский сельсовет Шелаболихинского района Алтайского края за 2017 год в порядке, установленном бюджетным законодательством Российской Федерации, Алтайского края и муниципальными правовыми актами.

4. Органы местного самоуправления вновь образованного муниципального образования Кипринский сельсовет Шелаболихинского района Алтайского края осуществляют составление, рассмотрение, утверждение и исполнение решения о бюджете вновь образованного муниципального образования Кипринский сельсовет Шелаболихинского района Алтайского края на 2018 год в порядке, установленном бюджетным законодательством Российской Федерации, Алтайского края и соответствующими муниципальными правовыми актами.

Статья 8

1. Со дня создания вновь образованного муниципального образования Кипринский сельсовет Шелаболихинского района Алтайского края преобразовать административно-территориальные образования Кипринский сельсовет

Шелаболихинского района Алтайского края и Омутский сельсовет Шелаболихинского района Алтайского края путём их объединения в административно-территориальное образование Кипринский сельсовет Шелаболихинского района Алтайского края с административным центром в селе Киприно.

2. Границы вновь образованного административно-территориального образования Кипринский сельсовет Шелаболихинского района Алтайского края совпадают с границами соответствующего вновь образованного муниципального образования.

Статья 9

Настоящий Закон вступает в силу со дня его официального опубликования, за исключением статей 3 и 4, которые вступают в силу через один месяц после вступления в силу настоящего Закона в случае отсутствия инициативы граждан о проведении референдума по вопросу определения структуры органов местного самоуправления, численности и срока полномочий депутатов представительного органа первого созыва вновь образованного муниципального образования, а также порядка избрания, полномочий и срока полномочий первого главы вновь образованного муниципального образования.

Губернатор Алтайского края

А.Б. Карлин

г. Барнаул
4 июля 2017 года
№ 49-ЗС

ПРИЛОЖЕНИЕ

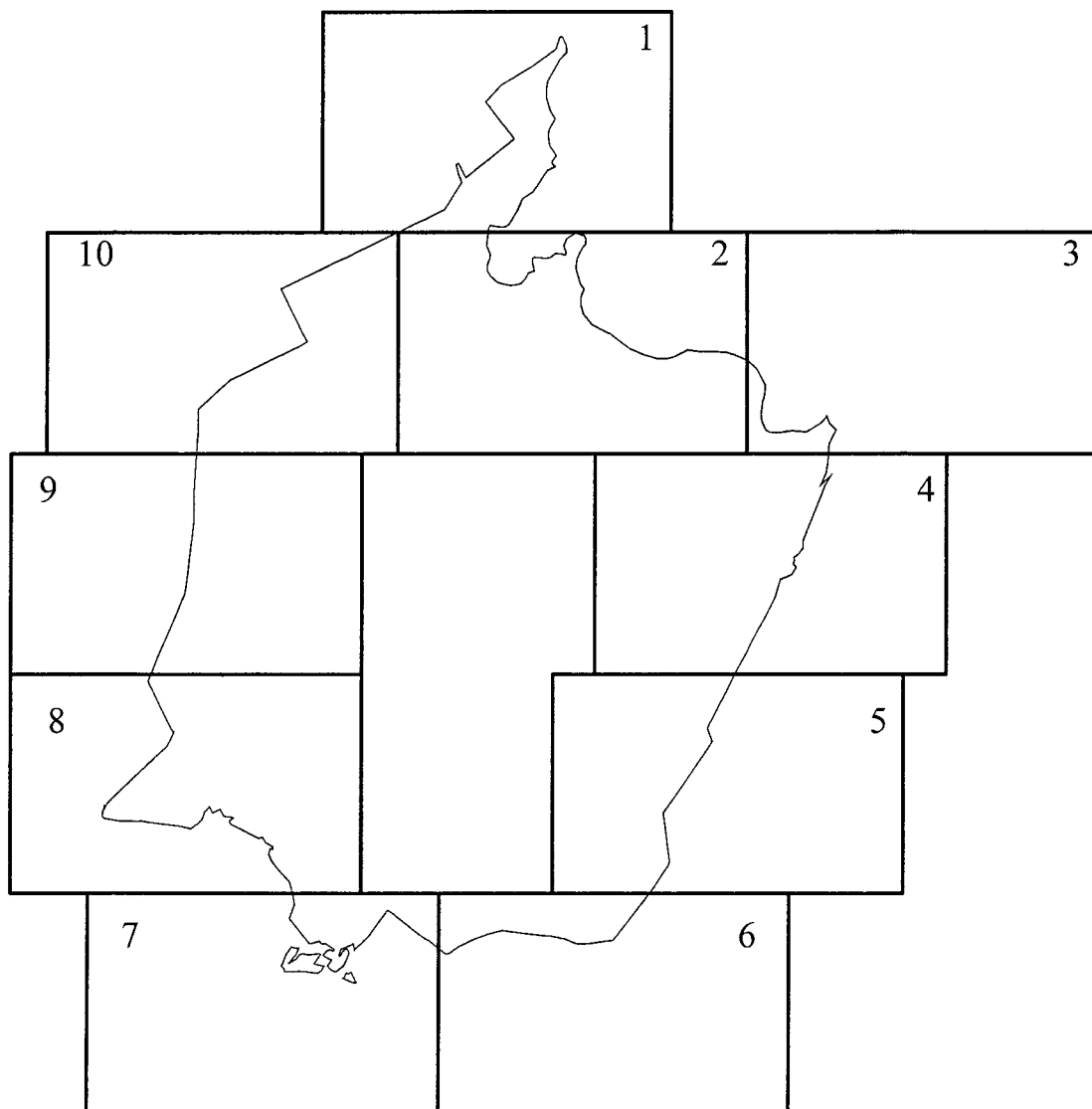
к закону Алтайского края
«О преобразовании муниципальных
и административно-территориальных
образований Кипринский сельсовет
Шелаболихинского района Алтайско-
го края и Омутский сельсовет
Шелаболихинского района Алтайско-
го края»

ОПИСАНИЕ ГРАНИЦ

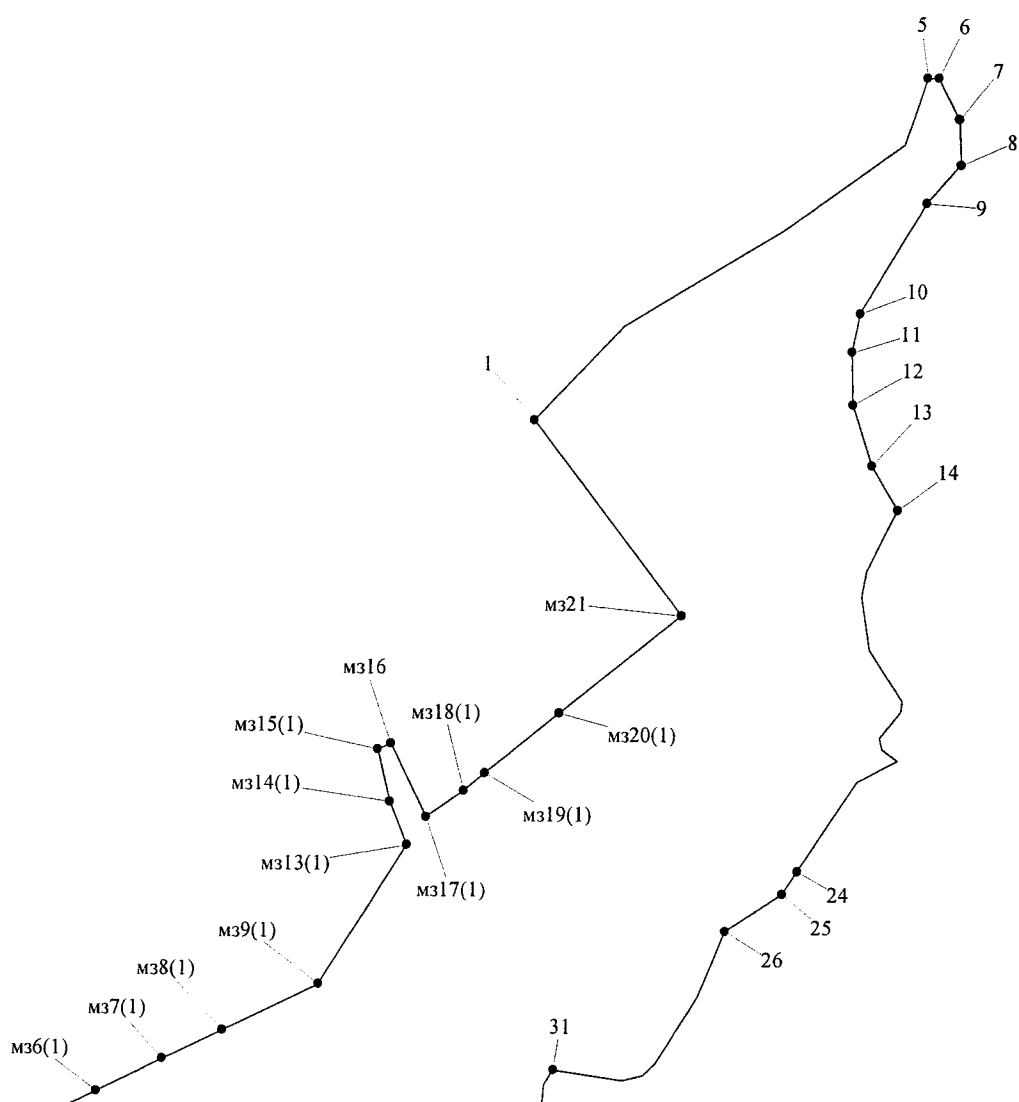
вновь образованного муниципального образования
Кипринский сельсовет Шелаболихинского района Алтайского края

ПЛАН ГРАНИЦ:

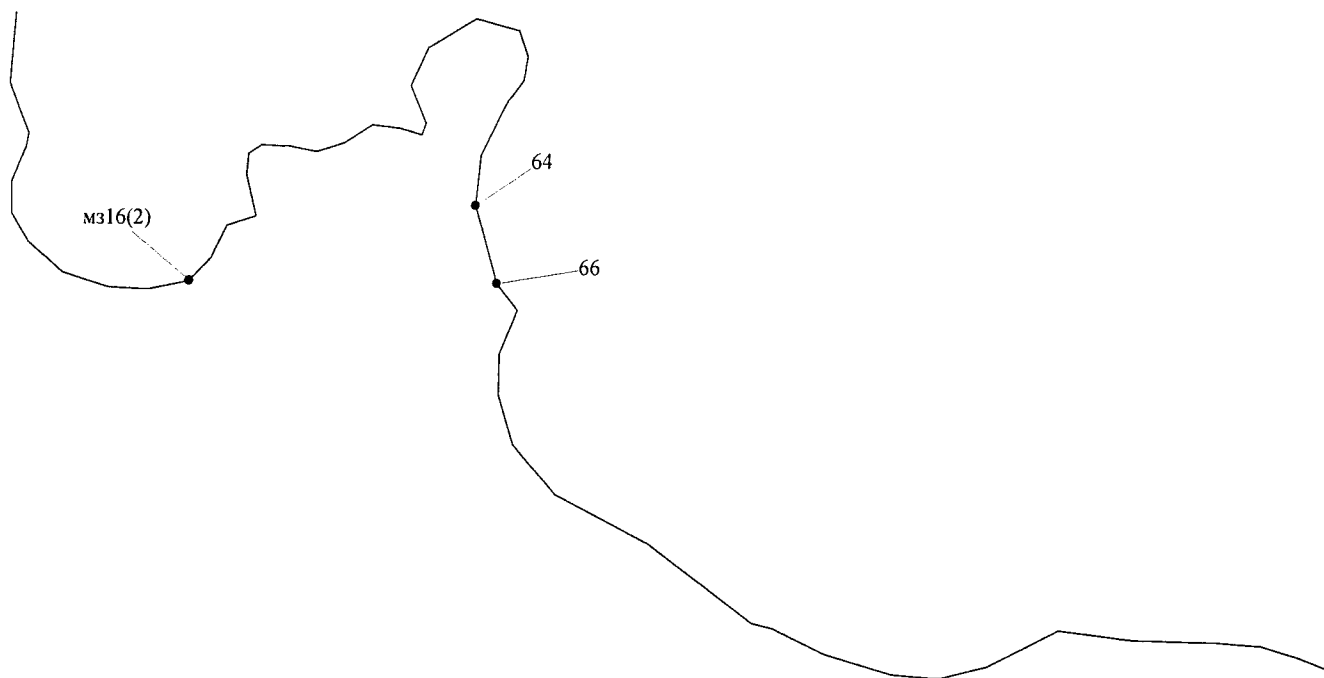
Схема расположения листов



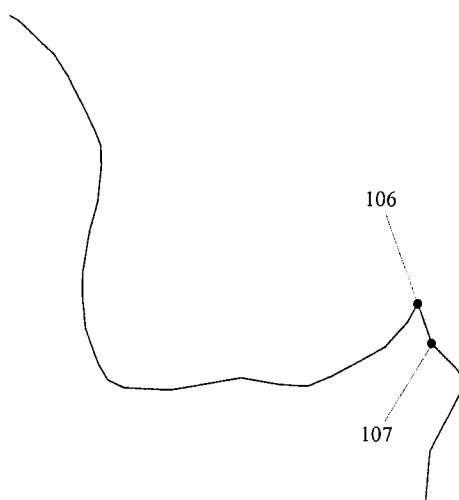
Лист 1



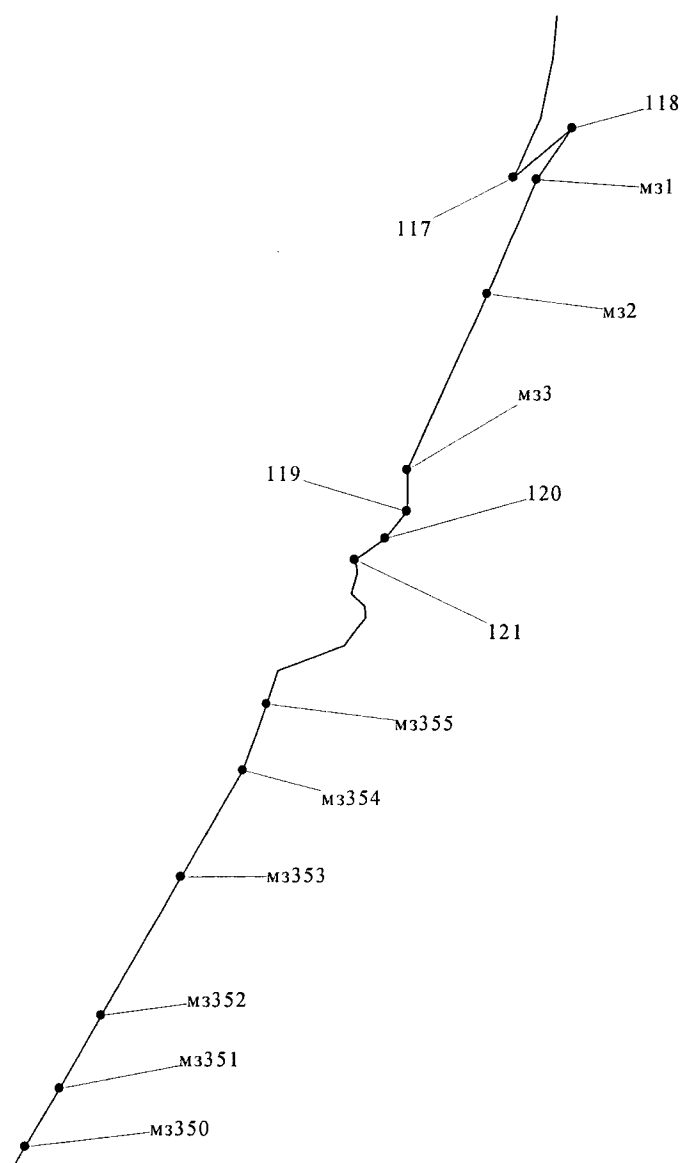
Лист 2



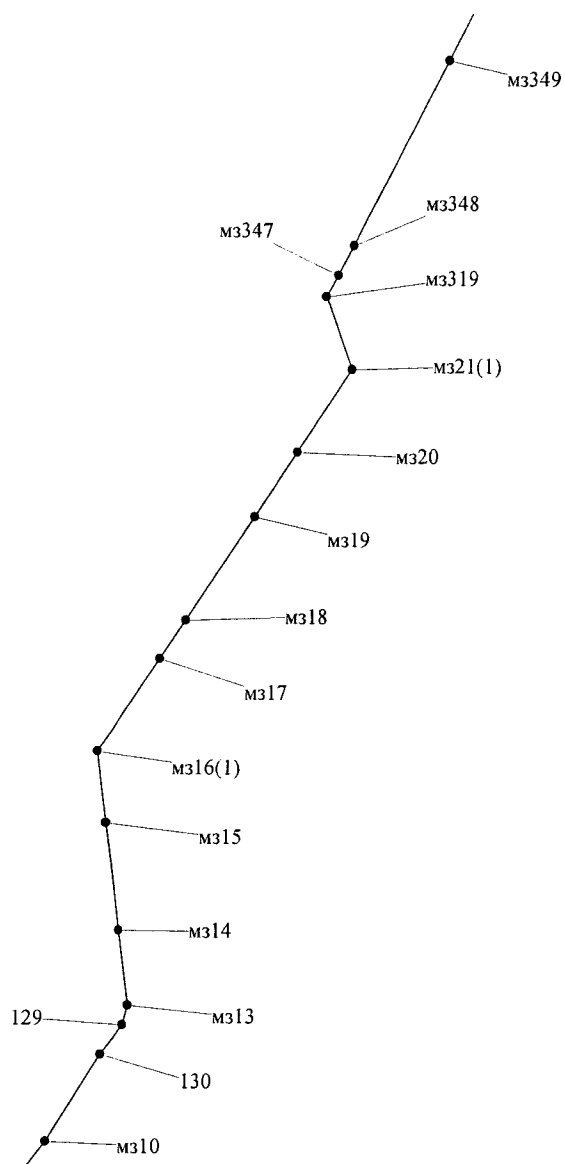
Лист 3



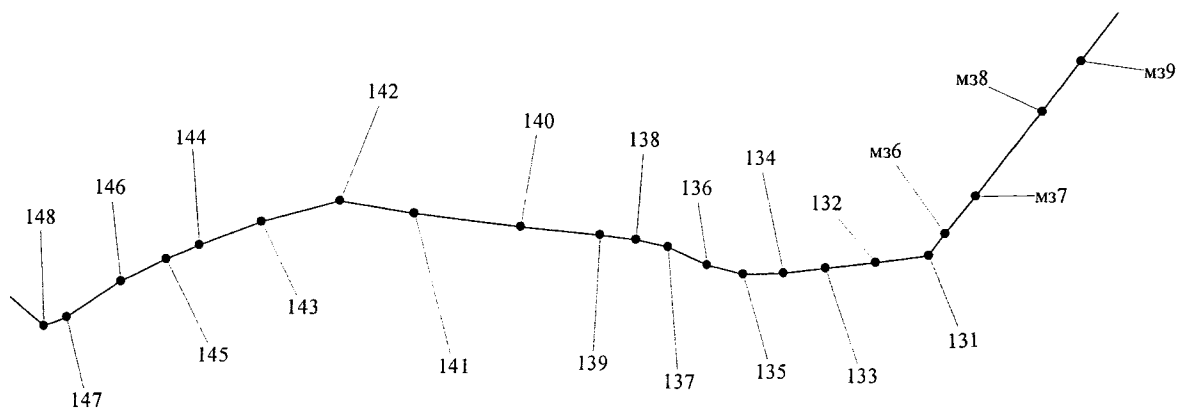
Лист 4



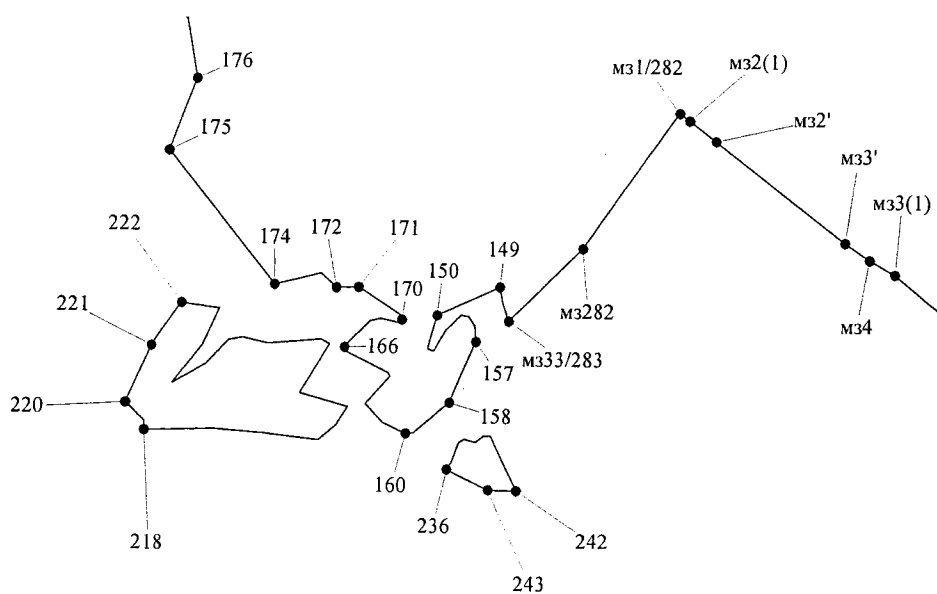
Лист 5



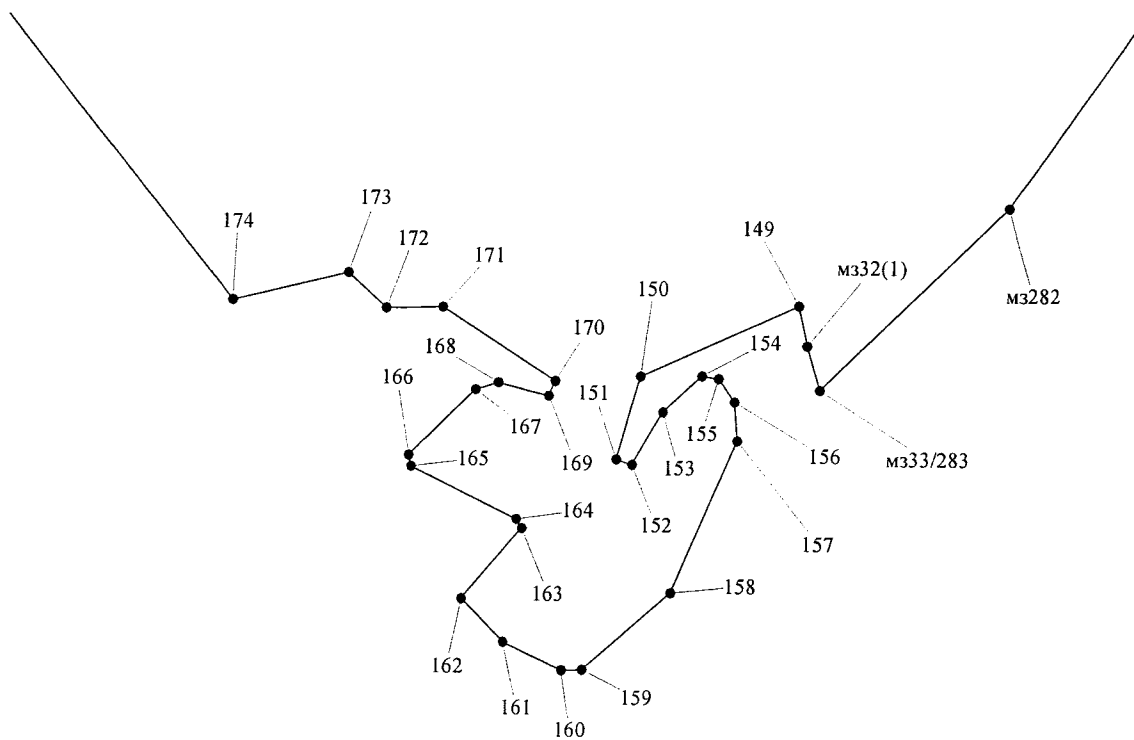
Лист 6

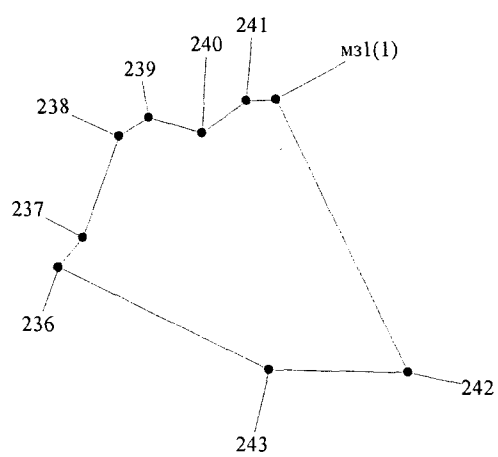
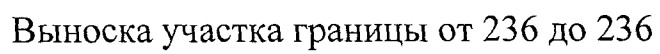


Лист 7

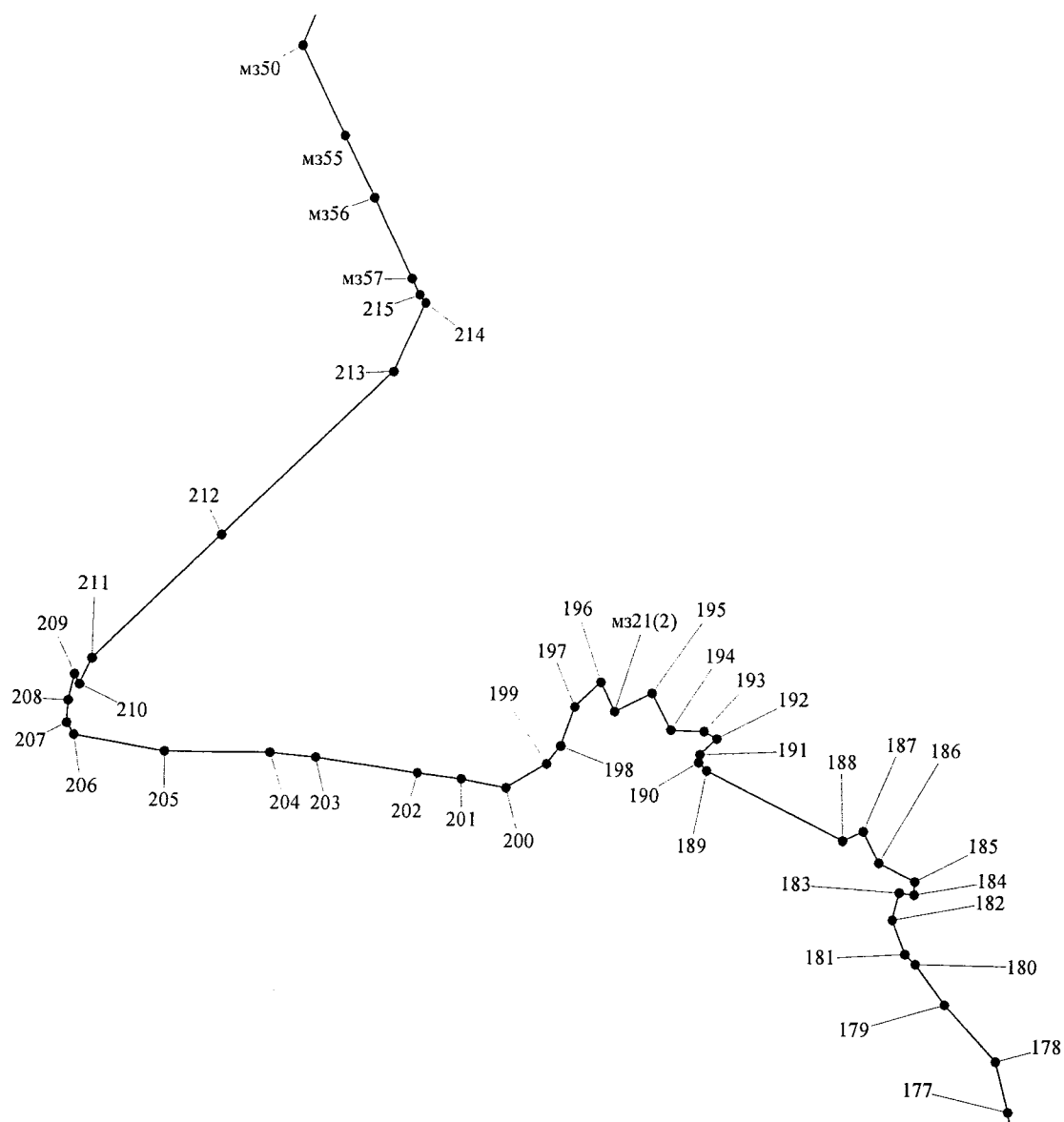


Выноска участка границы от мз282 до 174

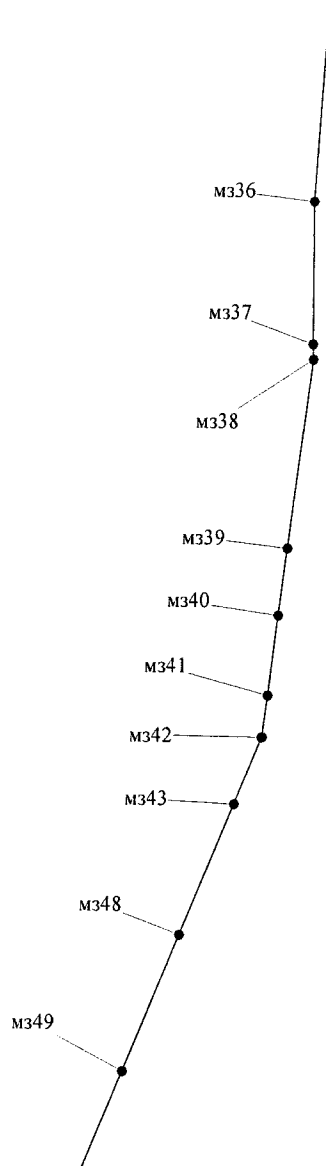




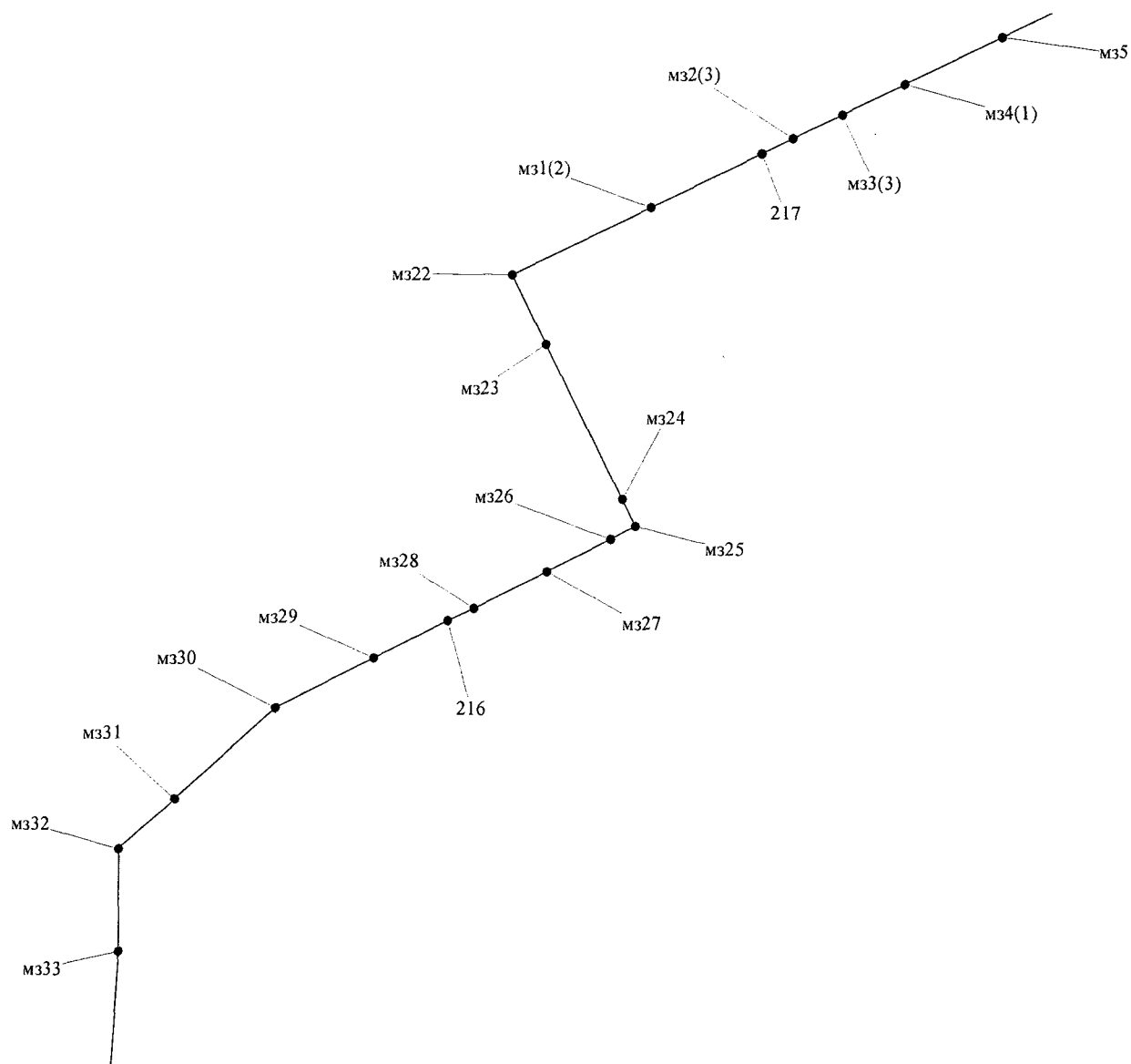
Лист 8



Лист 9



Лист 10



ОПИСАНИЕ СМЕЖЕСТВ:

от 1 до 118 территория Новосибирской области;
от 118 до 131 территория муниципального образования Ильинский сельсовет (основной участок) Шелаболихинского района Алтайского края;
от 131 до 200 территория муниципального образования Верх-Кучукский сельсовет (основной участок) Шелаболихинского района Алтайского края;
от 200 до 206 территория муниципального образования Ильинский сельсовет (чересполосный участок 1) Шелаболихинского района Алтайского края;
от 206 до 209 территория муниципального образования Юдихинский сельсовет Тюменцевского района Алтайского края;
от 209 до 216 территория муниципального образования Крутишинский сельсовет Шелаболихинского района Алтайского края;

от 216 до мз22 территория муниципального образования Макаровский сельсовет (чересполосный участок) Шелаболихинского района Алтайского края;

от мз22 до 217 территория муниципального образования Крутишинский сельсовет Шелаболихинского района Алтайского края;

от 217 до мз15(1) территория муниципального образования Верх-Кучукский сельсовет (чересполосный участок) Шелаболихинского района Алтайского края;

от мз15(1) до 1 территория муниципального образования Ильинский сельсовет (чересполосный участок 1) Шелаболихинского района Алтайского края;

чересполосный участок 1:

от 218 до 235 территория муниципального образования Верх-Кучукский сельсовет (основной участок) Шелаболихинского района Алтайского края;

от 235 до 218 территория муниципального образования Макаровский сельсовет (основной участок) Шелаболихинского района Алтайского края;

чересполосный участок 2:

от 236 до 242 территория муниципального образования Верх-Кучукский сельсовет (основной участок) Шелаболихинского района Алтайского края;

от 242 до 236 территория муниципального образования Макаровский сельсовет (основной участок) Шелаболихинского района Алтайского края.

ГЕОДЕЗИЧЕСКИЕ ДАННЫЕ:

От	До	Горизонтальное проложение, м	Румбы	Описание прохождения границ
1	2	3	4	5
				по смежеству с Новосибирской областью
1	5	3386.7	СВ:48°58'31"	посередине протоки Чешкова в северо-восточном направлении
5	6	74.0	С:0°0'0"	от середины протоки Чешкова до берега
6	7	300.3	ЮВ:27°2'53"	по лесу
7	8	296.1	ЮВ:2°12'2"	
8	9	330.3	ЮЗ:42°12'8"	
9	10	837.3	ЮЗ:31°5'33"	по лесу, пересекая протоку, далее - по кормовым угодьям
10	11	255.6	ЮЗ:11°33'33"	по кормовым угодьям
11	12	341.6	ЮВ:1°54'33"	по кустарнику, пересекая ручей
12	13	414.3	ЮВ:17°59'48"	по кустарнику
13	14	333.6	ЮВ:30°46'12"	по кустарнику, далее - по кормовым угодьям, пересекая протоку
14	24	2430.2	ЮЗ:15°16'13"	по левой стороне протоки Чешкова в юго-западном направлении
24	25	176.8	ЮЗ:33°10'26"	по лесу
25	26	437.9	ЮЗ:56°55'34"	по лесу, далее - пересекает протоку Чешкова
26	31	1440.4	ЮЗ:51°5'17"	посередине протоки Чешкова в юго-западном направлении

1	2	3	4	5
31	мз16(2)	2252.9	ЮВ:28°58'17"	по левой стороне протоки в юго-восточном направлении
мз16(2)	64	1936.3	СВ:75°17'44"	посередине протоки в северо-восточном направлении
64	66	733.4	ЮВ:22°34'57"	по протоке, до середины протоки Старицы Оби
66	106	9344.5	ЮВ:62°40'31"	посередине протоки Старицы Оби в юго-восточном направлении
106	107	273.5	ЮВ:19°58'1"	от середины протоки Старицы Оби до берега, далее – по протоке в юго-восточном направлении
107	117	2105.6	ЮЗ:7°29'37"	посередине протоки в юго-западном направлении
117	118	467.8	СВ:46°29'29"	по болоту, далее - по левому берегу озера
				по смежеству с муниципальным образованием Ильинский сельсовет (основной участок) Шелаболихинского района Алтайского края
118	мз1	394.6	ЮЗ:31°7'50"	по левому берегу озера, далее - по кормовым угодьям
мз1	мз2	797.0	ЮЗ:21°4'31"	по кормовым угодьям
мз2	мз3	1240.0	ЮЗ:22°4'27"	по кормовым угодьям, пересекая болото, полевую дорогу
мз3	119	263.5	ЮВ:0°42'32"	по кормовым угодьям, пересекая полевую дорогу, далее - по левому берегу озера
119	120	215.0	ЮЗ:35°6'50"	по левому берегу озера
120	121	224.5	ЮЗ:52°20'11"	по левому берегу озера, ручью
121	мз355	1074.4	ЮЗ:28°38'46"	по ручью в юго-западном направлении
мз355	мз354	449.7	ЮЗ:17°15'16"	по ручью, пересекая протоку Тихую Омутскую, далее - по кустарнику, кормовым угодьям
мз354	мз353	781.8	ЮЗ:27°10'41"	по кормовым угодьям, пересекая ручей и полевую дорогу
мз353	мз352	1020.4	ЮЗ:27°11'7"	по кормовым угодьям, пересекая полевую дорогу
мз352	мз351	529.3	ЮЗ:27°11'5"	по кормовым угодьям, болоту
мз351	мз350	430.4	ЮЗ:27°11'46"	по кормовым угодьям
мз350	мз349	489.9	ЮЗ:27°10'56"	по кормовым угодьям, болоту
мз349	мз348	1358.4	ЮЗ:27°19'51"	по болоту, кормовым угодьям, лесу
мз348	мз347	216.1	ЮЗ:27°21'35"	по пашне
мз347	мз319	161.4	ЮЗ:28°25'24"	
мз319	мз21(1)	499.3	ЮВ:19°42'45"	
мз21(1)	мз20	639.6	ЮЗ:33°38'16"	по пашне, пересекая автодорогу Шелаболиха - Омутское

1	2	3	4	5
м320	м319	501.4	ЮЗ:33°41'13"	по пашне
м319	м318	810.2	ЮЗ:33°43'53"	по пашне, лесу
м318	м317	303.6	ЮЗ:34°1'49"	
м317	м316(1)	721.7	ЮЗ:33°59'6"	по лесу, кормовым угодьям, лесу, пашне
м316(1)	м315	471.0	ЮВ:6°47'30"	по пашне
м315	м314	697.9	ЮВ:7°24'3"	по пашне, кормовым угодьям, лесу
м314	м313	494.6	ЮВ:7°31'44"	по кормовым угодьям, лесу
м313	129	129.5	ЮЗ:15°49'4"	по кормовым угодьям
129	130	241.4	ЮЗ:36°55'3"	по кормовым угодьям, далее - с левой стороны лесополосы
130	м310	668.1	ЮЗ:32°7'38"	по левой стороне лесополосы
м310	м39	632.6	ЮЗ:37°35'40"	по левой стороне лесополосы, кормовым угодьям, лесу, пашне
м39	м38	417.2	ЮЗ:37°45'55"	по пашне
м38	м37	702.6	ЮЗ:37°30'39"	
м37	м36	315.1	ЮЗ:37°43'42"	
м36	131	178.4	ЮЗ:37°3'13"	
				по смежеству с муниципальным образованием Верх-Кучукский сельсовет (основной участок) Шелаболихинского района Алтайского края
131	132	343.6	ЮЗ:82°1'4"	по левой стороне лесополосы
132	133	329.2	ЮЗ:83°52'6"	
133	134	279.6	ЮЗ:82°46'31"	по пашне, пересекает полевую дорогу, по лесу
134	135	264.6	ЮЗ:87°59'47"	по лесу, пашне
135	136	243.2	СЗ:75°34'8"	по пашне
136	137	285.2	СЗ:65°46'9"	
137	138	218.0	СЗ:77°15'5"	
138	139	239.0	СЗ:82°40'51"	
139	140	527.1	СЗ:84°39'9"	по левой стороне лесополосы
140	141	704.1	СЗ:83°3'24"	
141	142	491.3	СЗ:80°27'40"	
142	143	528.1	ЮЗ:74°20'50"	по левой стороне лесополосы, пересекая просёлочную дорогу, далее - по пашне, кормовым угодьям
143	144	434.8	ЮЗ:69°19'2"	по левой стороне лесополосы
144	145	237.7	ЮЗ:66°36'31"	
145	146	330.0	ЮЗ:62°59'16"	
146	147	429.4	ЮЗ:56°43'13"	по левой стороне лесополосы, лесу
147	148	161.6	ЮЗ:68°51'6"	по пашне, лесу
148	м33(1)	750.8	СЗ:50°42'21"	по пашне
м33(1)	м34	186.2	СЗ:61°5'41"	по кормовым угодьям
м34	м33'	197.8	СЗ:55°5'19"	по лесу
м33'	м32'	1061.5	СЗ:52°26'40"	по лесу, кормовым угодьям
м32'	м32(1)	216.4	СЗ:53°42'7"	по кормовым угодьям

1	2	3	4	5
м32(1)	м31/282	79.4	СЗ:53°14'44"	по кормовым угодьям
м31/282	м3282	1078.6	ЮЗ:35°29'0"	по кормовым угодьям, пересекая пруд, далее - по лесу
м3282	м333/283	678.9	ЮЗ:45°36'10"	по кормовым угодьям, лесу
м333/283	м332(1)	120.2	СЗ:16°41'8"	по лесу, кормовым угодьям
м332(1)	149	105.1	СЗ:12°4'52"	по кормовым угодьям, лесу
149	150	453.3	ЮЗ:65°55'34"	по пашне
150	151	225.1	ЮЗ:16°8'31"	
151	152	45.0	ЮВ:71°33'25"	
152	153	159.3	СВ:29°59'46"	
153	154	139.9	СВ:47°3'24"	
154	155	44.7	ЮВ:80°50'21"	
155	156	73.8	ЮВ:33°59'38"	
156	157	102.1	ЮВ:4°47'38"	
157	158	430.7	ЮЗ:23°20'44"	
158	159	306.6	ЮЗ:49°8'10"	
159	160	54.1	ЮЗ:88°29'3"	
160	161	172.5	СЗ:65°7'23"	
161	162	156.9	СЗ:44°59'51"	
162	163	243.0	СВ:40°57'37"	
163	164	28.8	СЗ:32°53'44"	
164	165	311.1	СЗ:64°15'7"	
165	166	29.0	СЗ:11°18'36"	
166	167	245.4	СВ:44°59'48"	
167	168	63.6	СВ:73°59'34"	
168	169	137.8	ЮВ:76°3'38"	
169	170	25.7	СВ:19°25'26"	
170	171	356.3	СЗ:54°54'37"	
171	172	148.0	ЮЗ:88°20'47"	
172	173	136.9	СЗ:47°31'29"	
173	174	310.2	ЮЗ:76°24'11"	
174	175	1102.3	СЗ:39°1'32"	
175	176	497.8	СВ:20°24'0"	
176	177	429.4	СЗ:9°8'57"	
177	178	361.6	СЗ:14°34'52"	
178	179	519.3	СЗ:43°14'18"	по пашне, пересекая полевую дорогу
179	180	340.6	СЗ:36°9'48"	по левой стороне пашни
180	181	101.2	СЗ:47°0'9"	
181	182	248.1	СЗ:20°46'20"	
182	183	193.3	СВ:13°27'40"	
183	184	82.1	СВ:87°54'17"	
184	185	42.4	СВ:19°17'24"	
185	186	288.2	СЗ:56°45'4"	
186	187	238.4	СЗ:27°12'36"	
187	188	152.7	ЮЗ:66°27'24"	
188	189	1086.8	СЗ:62°43'39"	
189	190	37.4	СЗ:34°6'52"	
190	191	53.6	СВ:8°35'1"	

1	2	3	4	5
191	192	157.9	СВ:47°49'26"	по левой стороне пашни
192	193	103.0	СЗ:60°56'43"	по левой стороне пашни, пересекая промоину
193	194	227.7	СЗ:87°36'22"	по пашне
194	195	281.5	СЗ:27°36'36"	
195	мз21(2)	287.6	ЮЗ:64°0'34"	с левой стороны лесополосы, кормовым угодьям, пересекая реку Купринскую
мз21(2)	196	223.5	СЗ:25°51'56"	по кормовым угодьям
196	197	249.0	ЮЗ:46°33'44"	по пашне
197	198	282.7	ЮЗ:18°41'29"	
198	199	156.8	ЮЗ:38°34'48"	
199	200	323.5	ЮЗ:59°44'28"	
				по смежеству с муниципальным образованием Ильинский сельсовет (чересполосный участок 1) Шелаболихинского района Алтайского края
200	201	313.1	СЗ:79°17'9"	по пашне
201	202	309.9	СЗ:83°20'51"	
202	203	707.0	СЗ:81°29'59"	по левой стороне лесополосы
203	204	315.1	СЗ:84°47'33"	
204	205	721.0	СЗ:89°34'15"	по пашне, пересекая автодорогу Барнаул - Камень-на-Оби
205	206	635.9	СЗ:80°37'23"	
				по смежеству с муниципальным образованием Юдихинский сельсовет Тюменцевского района Алтайского края
206	207	95.2	СЗ:31°30'49"	по левой стороне автодороги Барнаул - Камень-на-Оби
207	208	153.9	СВ:3°10'41"	пересекает автодорогу Барнаул - Камень-на-Оби, далее - с левой стороны автодороги Шелаболиха - Киприно
208	209	182.4	СВ:13°12'21"	
				по смежеству с муниципальным образованием Крутишинский сельсовет Шелаболихинского района Алтайского края
209	210	60.0	ЮВ:18°15'14"	пересекает автодорогу Шелаболиха - Киприно
210	211	189.8	СВ:29°55'42"	по пашне с правой стороны автодороги Шелаболиха - Киприно
211	212	1225.1	СВ:46°21'22"	
212	213	1614.6	СВ:46°7'45"	
213	214	535.1	СВ:21°23'40"	пересекает автодорогу Шелаболиха - Киприно
214	215	32.1	СЗ:43°4'7"	
215	мз57	122.2	СЗ:26°13'39"	по пашне
мз57	мз56	609.7	СЗ:26°14'44"	
мз56	мз55	469.9	СЗ:26°4'47"	

1	2	3	4	5
м355	м350	676.4	СЗ:26°11'10"	по пашне
м350	м349	899.3	СВ:22°9'10"	по пашне, пересекая лесополосы
м349	м348	958.3	СВ:22°27'7"	по пашне, пересекая лесополосы и полевую дорогу
м348	м343	919.9	СВ:22°22'9"	по пашне, пересекая лесополосы, далее - по кормовым угодьям
м343	м342	471.8	СВ:22°20'50"	по кормовым угодьям, пересекая полевую дорогу, далее - по пашне
м342	м341	275.5	СВ:7°5'20"	по пашне
м341	м340	517.2	СВ:7°7'50"	по левой стороне лесополосы
м340	м339	441.2	СВ:7°8'51"	
м339	м338	1229.4	СВ:7°11'29"	по левой стороне лесополосы, пересекая просёлочную дорогу
м338	м337	95.6	СЗ:0°14'23"	по левой стороне лесополосы
м337	м336	930.8	СЗ:0°15'53"	по пашне, лесу, кормовым угодьям, пересекая полевые дороги
м336	м333	2066.2	СВ: 3°32'26"	по кормовым угодьям, болоту, пересекая озеро Мухино и полевую дорогу
м333	м332	727.9	СВ:0°14'38"	по кормовым угодьям, пересекая ручей
м332	м331	532.9	СВ:47°54'20"	по кормовым угодьям, болоту
м331	м330	969.8	СВ:47°56'47"	по кустарнику, кормовым угодьям, болоту
м330	м329	791.2	СВ:63°55'50"	по болоту, кормовым угодьям
м329	216	597.5	СВ:63°49'21"	
				по смежеству с муниципальным образованием Макаровский сельсовет (чересполосный участок) Шелаболихинского района Алтайского края
216	м328	204.4	СВ:64°13'11"	по кормовым угодьям, пересекая полевую дорогу и реку Кишкинский Исток
м328	м327	589.6	СВ:64°6'47"	по кормовым угодьям, кустарнику
м327	м326	518.1	СВ:63°8'53"	по кормовым угодьям, пересекая озеро, далее - по болоту, кустарнику
м326	м325	203.6	СВ:63°7'58"	по болоту, кустарнику
м325	м324	220.0	СЗ:26°47'53"	по кормовым угодьям
м324	м323	1231.1	СЗ:26°48'1"	по кормовым угодьям, болоту, кустарнику
м323	м322	551.3	СЗ:26°44'47"	
				по смежеству с муниципальным образованием Крутишинский сельсовет Шелаболихинского района Алтайского края
м322	м31(2)	1118.4	СВ:64°34'42"	по кормовым угодьям, кустарнику, пересекая ручей, далее - по болоту, пересекая озеро Гебаровское

1	2	3	4	5
м31(2)	217	876.4	СВ:64°13'46"	по кормовым угодьям, болоту, пересекая ручей
				по смежеству с муниципальным образованием Верх-Кучукский сельсовет (чересполосный участок) Шелаболихинского района Алтайского края
217	м32(3)	245.8	СВ:63°54'26"	по кормовым угодьям, болоту
м32(3)	м33(3)	384.1	СВ:64°9'44"	по болоту, кормовым угодьям
м33(3)	м34(1)	494.1	СВ:64°14'1"	по кормовым угодьям
м34(1)	м35	776.8	СВ:64°14'47"	по кустарнику, кормовым угодьям, болоту
м35	м36(1)	711.1	СВ:64°14'44"	по кормовым угодьям, болоту, пересекая полевую дорогу
м36(1)	м37(1)	481.9	СВ:64°15'33"	
м37(1)	м38(1)	432.0	СВ:64°14'51"	пересекает протоку Заломную, далее - по кормовым угодьям, болоту
м38(1)	м39(1)	695.2	СВ:64°14'5"	
м39(1)	м313(1)	1070.9	СВ:32°22'4"	пересекает протоки Заломную и Чешкова, полевую дорогу, далее - по кормовым угодьям
м313(1)	м314(1)	300.1	СЗ:22°29'21"	по лесу
м314(1)	м315(1)	352.1	СЗ:13°20'1"	
				по смежеству с муниципальным образованием Ильинский сельсовет (чересполосный участок 1) Шелаболихинского района Алтайского края
м315(1)	м316	93.1	СВ:66°19'29"	пересекает протоку Чешкова, далее - по лесу
м316	м317(1)	530.1	ЮВ:25°49'14"	по лесу, далее – пересекает протоку Чешкова
м317(1)	м318(1)	300.8	СВ:55°0'17"	по лесу, кормовым угодьям
м318(1)	м319(1)	179.8	СВ:51°32'57"	по кормовым угодьям
м319(1)	м320(1)	627.3	СВ:51°35'44"	по кормовым угодьям, пересекая ручей
м320(1)	м321	1020.2	СВ:51°46'15"	
м321	1	1601.5	СЗ:37°41'32"	по кормовым угодьям, пересекая ручей, по озеру, лесу, до середины протоки Чешкова

чересполосный участок 1:

1	2	3	4	5
				по смежеству с муниципальным образованием Верх-Кучукский сельсовет (основной участок) Шелаболихинского района Алтайского края
218	219	56.3	СЗ:2°54'13"	по пашне
219	220	170.8	СЗ:44°43'55"	
220	221	405.0	СВ:24°2'19"	
221	222	341.0	СВ:35°8'32"	

1	2	3	4	5
222	223	247.0	ЮВ:82°3'12"	между пашней и пастбищем
223	224	271.3	ЮЗ:24°8'29"	
224	225	307.9	ЮЗ:38°14'19"	
225	226	256.2	СВ:60°0'44"	между пашней и пастбищами, между пашней и лесными колками
226	227	213.4	СВ:42°49'60"	
227	228	87.6	СВ:76°51'41"	
228	229	169.7	ЮВ:75°53'45"	
229	230	346.1	СВ:84°33'33"	
230	231	68.8	ЮВ:60°15'11"	
231	232	365.0	ЮЗ:30°57'31"	
232	233	328.6	ЮВ:73°54'52"	
233	234	139.7	ЮЗ:33°21'36"	
234	235	151.9	ЮЗ:49°58'39"	
				по смежеству с муниципальным образованием Макаровский сельсовет (основной участок) Шелаболихинского района Алтайского края
235	мз2(2)	367.6	СЗ:83°25'30"	по пашне вдоль автодороги Барнаул - Камень-на-Оби
мз2(2)	мз3(2)	325.7	СЗ:85°31'38"	
мз3(2)	218	447.8	ЮЗ:88°15'48"	

чересполосный участок 2:

1	2	3	4	5
				по смежеству с муниципальным образованием Верх-Кучукский сельсовет (основной участок) Шелаболихинского района Алтайского края
236	237	49.7	СВ:40°21'37"	между пашней и залесёнными пастбищами
237	238	139.1	СВ:19°54'50"	
238	239	46.8	СВ:58°14'19"	
239	240	73.1	ЮВ:73°26'17"	
240	241	72.0	СВ:54°38'7"	
241	мз1(1)	39.0	СВ:87°59'14"	
мз1(1)	242	394.1	ЮВ:26°7'51"	
				по смежеству с муниципальным образованием Макаровский сельсовет (основной участок) Шелаболихинского района Алтайского края
242	243	182.9	СЗ:88°41'49"	по пашне вдоль автодороги Барнаул - Камень-на-Оби
243	236	308.6	СЗ:64°13'46"	