



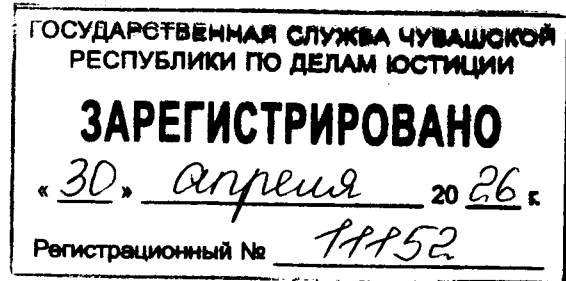
ЧАВАШ РЕСПУБЛИКИН КУЛЬТУРА,
НАЦИОНАЛЬНОСЕН ЁСЕСЕН ТАТА
АРХИВ ЁСЕН МИНИСТЕРСТВИ

МИНИСТЕРСТВО КУЛЬТУРЫ,
ПО ДЕЛАМ НАЦИОНАЛЬНОСТЕЙ И
АРХИВНОГО ДЕЛА ЧУВАШСКОЙ РЕСПУБЛИКИ

ПРИКАЗ
16.04.2026 № 01-05/158
Шупашкар хули

ПРИКАЗ
16.04.2026 № 01-05/158
г. Чебоксары

Об утверждении границ территории объекта культурного наследия (памятника истории и культуры) федерального значения «Курган», бронзовый век, расположенного по адресу: Чувашская Республика, Козловский муниципальный округ, с. Старая Тюрлема



В соответствии с Федеральным законом от 25 июня 2002 г. № 73-ФЗ «Об объектах культурного наследия (памятниках истории и культуры) народов Российской Федерации», Законом Чувашской Республики от 12 апреля 2005 г. № 10 «Об объектах культурного наследия (памятниках истории и культуры) в Чувашской Республике», постановлением Кабинета Министров Чувашской Республики от 4 июня 2012 г. № 216 «Вопросы Министерства культуры, по делам национальностей и архивного дела Чувашской Республики» п р и к а з ы в а ю:

1. Утвердить прилагаемые границы территории объекта культурного наследия (памятника истории и культуры) федерального значения «Курган», бронзовый век, расположенного по адресу: Чувашская Республика, Козловский муниципальный округ, с. Старая Тюрлема, принятого на государственную охрану постановлением Совета Министров Чувашской АССР от 25 февраля 1974 г. № 128 «Об утверждении списков памятников истории и культуры Чувашской АССР, подлежащих государственной охране».

2. Контроль за исполнением настоящего приказа возложить на первого заместителя министра культуры, по делам национальностей и архивного дела Чувашской Республики, курирующего соответствующее направление деятельности.

3. Настоящий приказ вступает в силу через десять дней после дня его официального опубликования.

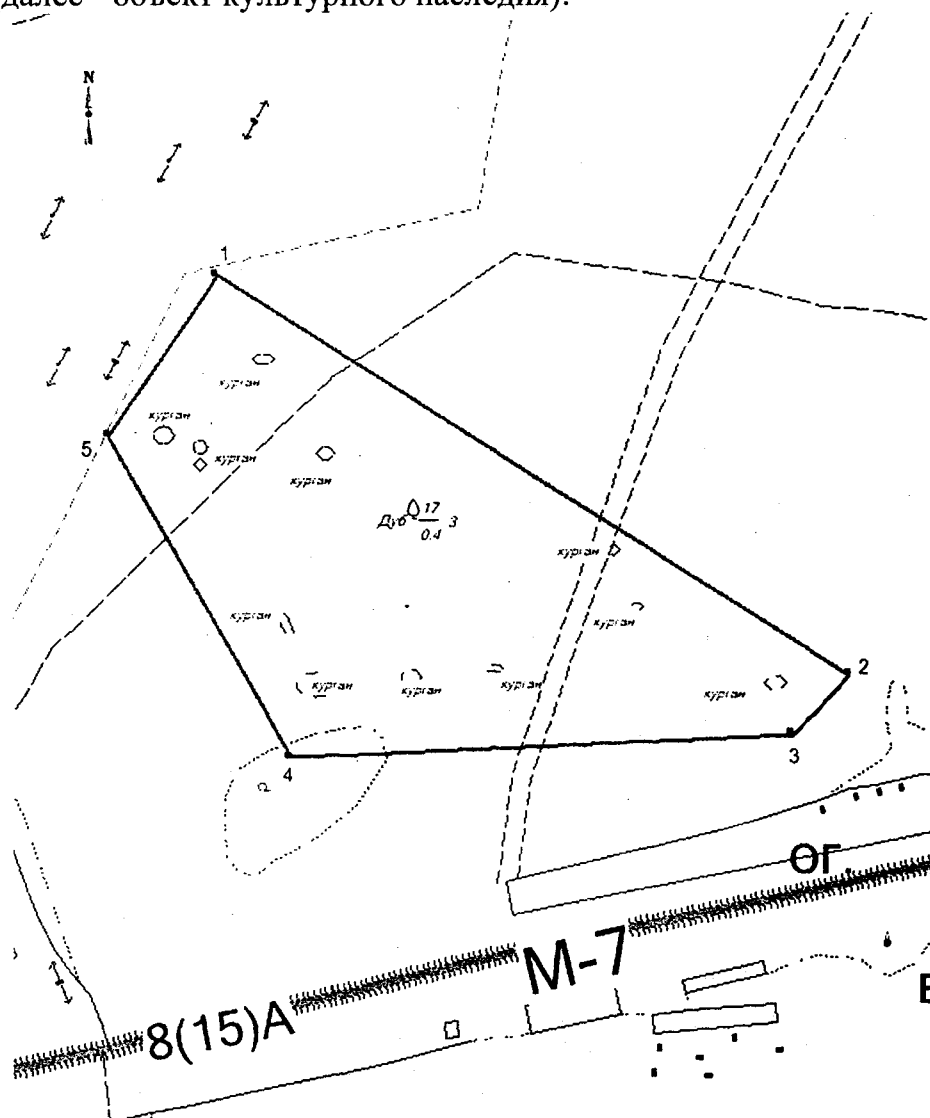
Министр

С.А. Каликова


Утверждены
приказом Министерства культуры,
по делам национальностей и архивного дела
Чувашской Республики
от 16.04.2026 № 01-05/158

Границы
территории объекта культурного наследия (памятника истории и культуры)
федерального значения «Курган», бронзовый век, расположенного по адресу:
Чувашская Республика, Козловский муниципальный округ, с. Старая
Тюрлема

Схема границ территории объекта культурного наследия (памятника истории и культуры) федерального значения «Курган», бронзовый век, расположенного по адресу: Чувашская Республика, Козловский муниципальный округ, с. Старая Тюрлема (далее - объект культурного наследия):



Условные обозначения:

 - Границы территории объекта культурного наследия с поворотными точками

**Координаты
характерных точек границ территории объекта культурного наследия
в местной системе координат МСК-21**

Номера точек	Координаты	
	X	Y
1	367897.81	1293097.72
2	367697.44	1293417.97
3	367667.13	1293389.86
4	367655.00	1293135.75
5	367816.23	1293043.15
1	367897.81	1293097.72

Площадь - 46926,78 кв.м. - 4,6927 га
Периметр - 957,58 м.