



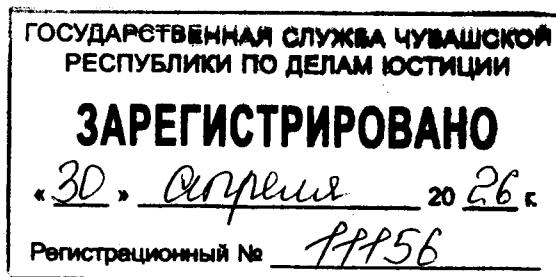
ЧĂВАШ РЕСПУБЛИКИН КУЛЬТУРА,
НАЦИОНАЛЬНОСЕН ЁСЁСЕН ТАТА
АРХИВ ЁСЕН МИНИСТЕРСТВИ

МИНИСТЕРСТВО КУЛЬТУРЫ,
ПО ДЕЛАМ НАЦИОНАЛЬНОСТЕЙ И
АРХИВНОГО ДЕЛА ЧУВАШСКОЙ РЕСПУБЛИКИ

ПРИКАЗ
16.04.2026 № 01-05/167
Шупашкар хули

ПРИКАЗ
16.04.2026 № 01-05/167
г. Чебоксары

Об утверждении границ территории объекта культурного наследия (памятника истории и культуры) федерального значения «Городище», средние века, расположенного по адресу: Чувашская Республика, Аликовский муниципальный округ, д. Таутово



В соответствии с Федеральным законом от 25 июня 2002 г. № 73-ФЗ «Об объектах культурного наследия (памятниках истории и культуры) народов Российской Федерации», Законом Чувашской Республики от 12 апреля 2005 г. № 10 «Об объектах культурного наследия (памятниках истории и культуры) в Чувашской Республике», постановлением Кабинета Министров Чувашской Республики от 4 июня 2012 г. № 216 «Вопросы Министерства культуры, по делам национальностей и архивного дела Чувашской Республики» п р и к а з ы в а ю:

1. Утвердить прилагаемые границы территории объекта культурного наследия (памятника истории и культуры) федерального значения «Городище», средние века, расположенного по адресу: Чувашская Республика, Аликовский муниципальный округ, д. Таутово, принятого на государственную охрану постановлением Совета Министров Чувашской АССР от 25 февраля 1974 г. № 128 «Об утверждении списков памятников истории и культуры Чувашской АССР, подлежащих государственной охране».

2. Контроль за исполнением настоящего приказа возложить на первого заместителя министра культуры, по делам национальностей и архивного дела Чувашской Республики, курирующего соответствующее направление деятельности.

3. Настоящий приказ вступает в силу через десять дней после дня его официального опубликования.

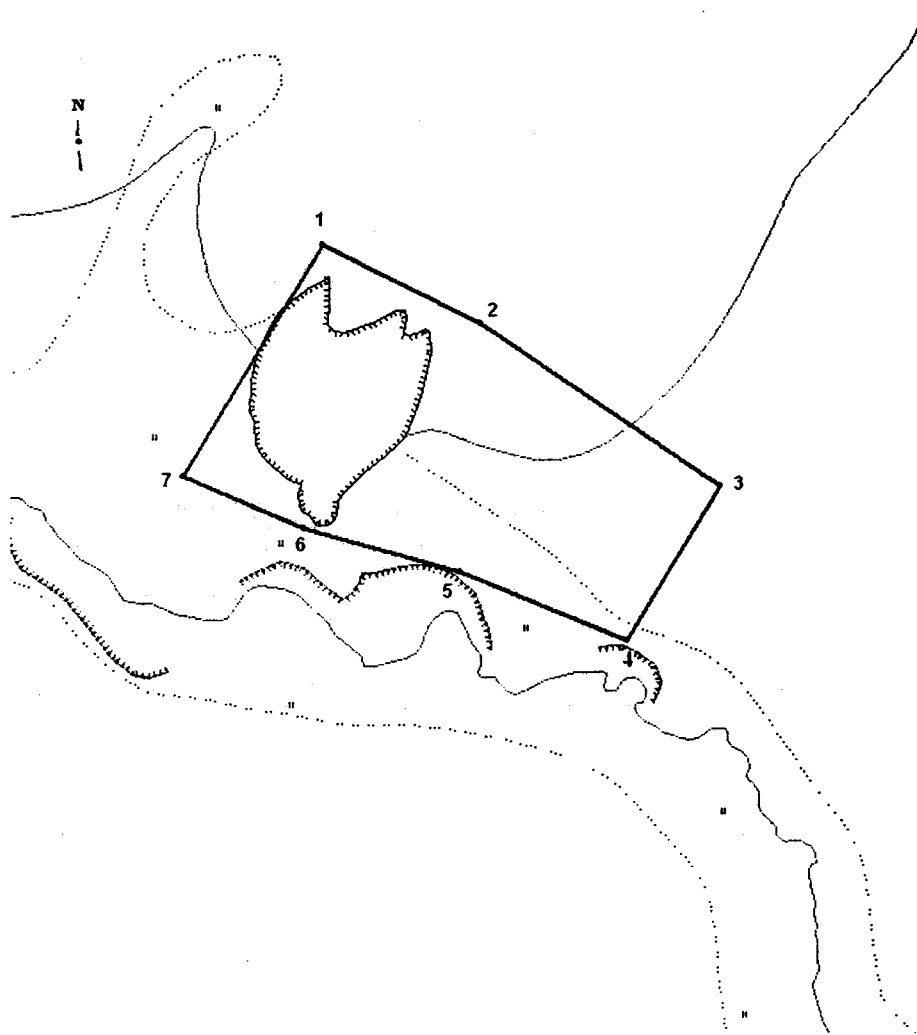
Министр

С.А. Каликова


Утверждены
приказом Министерства культуры,
по делам национальностей и архивного дела
Чувашской Республики
от 16.04.2026 № 01-05/167

Границы
территории объекта культурного наследия (памятника истории и культуры)
федерального значения «Городище», средние века, расположенного по адресу:
Чувашская Республика, Аликовский муниципальный округ, д. Таутово

Схема границ территории объекта культурного наследия (памятника истории и культуры) федерального значения «Городище», средние века, расположенного по адресу: Чувашская Республика, Аликовский муниципальный округ, д. Таутово (далее - объект культурного наследия):



Условные обозначения:

 - Границы территории объекта культурного наследия с поворотными точками

Координаты
характерных точек границ территории объекта культурного наследия
в местной системе координат МСК-21

Номера точек	Координаты	
	X	Y
1	361352.70	1192773.12
2	361325.27	1192826.85
3	361268.84	1192907.98
4	361216.42	1192876.10
5	361240.48	1192819.39
6	361255.61	1192766.24
7	361273.76	1192724.55
1	361352.70	1192773.12

Площадь - 12618,56 кв.м.- 1,2619 га

Периметр - 475,52 м.