



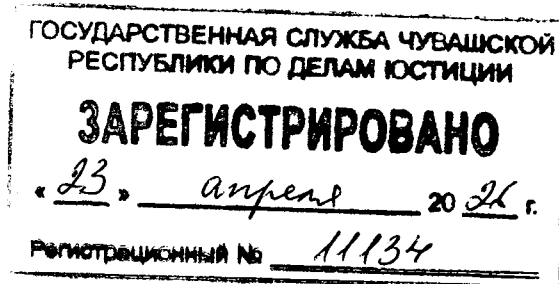
ЧАВАШ РЕСПУБЛИКИН КУЛЬТУРА,
НАЦИОНАЛЬНОСЕН ЁСЕСЕН ТАТА
АРХИВ ЁСЕН МИНИСТЕРСТВИ

МИНИСТЕРСТВО КУЛЬТУРЫ,
ПО ДЕЛАМ НАЦИОНАЛЬНОСТЕЙ И
АРХИВНОГО ДЕЛА ЧУВАШСКОЙ РЕСПУБЛИКИ

ПРИКАЗ
16.04.2026 01-05/171 №
Шупашкар хули

ПРИКАЗ
16.04.2026 № 01-05/171
г. Чебоксары

Об утверждении границ территории объекта культурного наследия (памятника истории и культуры) федерального значения «Курган», бронзовый век, расположенного по адресу: Чувашская Республика, Мариинско-Посадский муниципальный округ, д. Новое Байгулово



В соответствии с Федеральным законом от 25 июня 2002 г. № 73-ФЗ «Об объектах культурного наследия (памятниках истории и культуры) народов Российской Федерации», Законом Чувашской Республики от 12 апреля 2005 г. № 10 «Об объектах культурного наследия (памятниках истории и культуры) в Чувашской Республике», постановлением Кабинета Министров Чувашской Республики от 4 июня 2012 г. № 216 «Вопросы Министерства культуры, по делам национальностей и архивного дела Чувашской Республики» п р и к а з ы в а ю:

1. Утвердить прилагаемые границы территории объекта культурного наследия (памятника истории и культуры) федерального значения «Курган», бронзовый век, расположенного по адресу: Чувашская Республика, Мариинско-Посадский муниципальный округ, д. Новое Байгулово, принятого на государственную охрану постановлением Совета Министров Чувашской АССР от 25 февраля 1974 г. № 128 «Об утверждении списков памятников истории и культуры Чувашской АССР, подлежащих государственной охране».

2. Контроль за исполнением настоящего приказа возложить на первого заместителя министра культуры, по делам национальностей и архивного дела Чувашской Республики, курирующего соответствующее направление деятельности.

3. Настоящий приказ вступает в силу через десять дней после дня его официального опубликования.

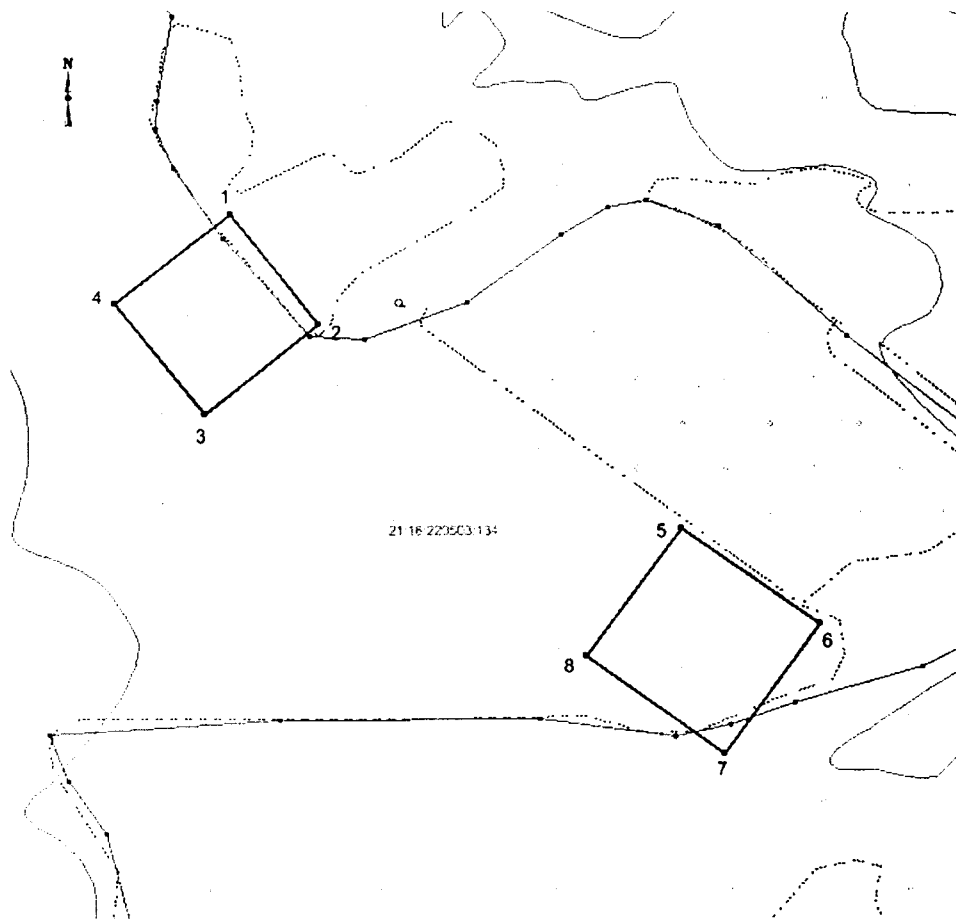
Министр

С.А. Каликова



Утверждены
приказом Министерства культуры,
по делам национальностей и архивного дела
Чувашской Республики
от 16.04.2026 № 01-05/171

Границы
территории объекта культурного наследия (памятника истории и культуры)
федерального значения «Курган», бронзовый век, расположенного по адресу:
Чувашская Республика, Мариинско-Посадский муниципальный округ,
д. Новое Байгулово

Схема границ территории объекта культурного наследия (памятника истории и культуры) федерального значения «Курган», бронзовый век, расположенного по адресу: Чувашская Республика, Мариинско-Посадский муниципальный округ, д. Новое Байгулово (далее - объект культурного наследия):



Условные обозначения:

-  - Границы территории объекта культурного наследия с поворотными точками
-  - Граница земельного участка

**Координаты
характерных точек границ территории объекта культурного наследия
в местной системе координат МСК-21**

Номера точек	Координаты	
	X	Y
1	380874.53	1275954.03
2	380823.73	1275994.42
3	380783.34	1275942.78
4	380833.31	1275901.56
1	380874.53	1275954.03

Площадь - 4287,84 кв.м. - 0,4288 га

Периметр - 261,96 м.

Номера точек	Координаты	
	X	Y
5	380732.12	1276159.95
6	380688.81	1276222.83
7	380630.09	1276179.94
8	380674.24	1276117.06
5	380732.12	1276159.95

Площадь - 5541,48 кв.м. - 0,5541 га

Периметр - 297,94 м.