




ЧАВАШ РЕСПУБЛИКИН КУЛЬТУРА,  
НАЦИОНАЛЬНОСЕН ЁСЁСЕН ТАТА  
АРХИВ ЁСЁН МИНИСТЕРСТВИ

МИНИСТЕРСТВО КУЛЬТУРЫ,  
ПО ДЕЛАМ НАЦИОНАЛЬНОСТЕЙ И  
АРХИВНОГО ДЕЛА ЧУВАШСКОЙ РЕСПУБЛИКИ

ПРИКАЗ  
16.04.2026 № 01-05/164  
Шупашкар хули

ПРИКАЗ  
16.04.2026 № 01-05/164  
г. Чебоксары

Об утверждении границ территории объекта культурного наследия (памятника истории и культуры) федерального значения «Курган», бронзовый век, расположенного по адресу: Чувашская Республика, Красноармейский муниципальный округ, д. Кумагали, в 0,7 км от центра деревни



В соответствии с Федеральным законом от 25 июня 2002 г. № 73-ФЗ «Об объектах культурного наследия (памятниках истории и культуры) народов Российской Федерации», Законом Чувашской Республики от 12 апреля 2005 г. № 10 «Об объектах культурного наследия (памятниках истории и культуры) в Чувашской Республике», постановлением Кабинета Министров Чувашской Республики от 4 июня 2012 г. № 216 «Вопросы Министерства культуры, по делам национальностей и архивного дела Чувашской Республики» п р и к а з ы в а ю:

1. Утвердить прилагаемые границы территории объекта культурного наследия (памятника истории и культуры) федерального значения «Курган», бронзовый век, расположенного по адресу: Чувашская Республика, Красноармейский муниципальный округ, д. Кумагали, в 0,7 км от центра деревни, принятого на государственную охрану постановлением Совета Министров Чувашской Республики от 29 октября 1993 г. № 372 «О дополнении списка памятников истории и культуры местного (Чувашской Республики) значения, подлежащих государственной охране».

2. Контроль за исполнением настоящего приказа возложить на первого заместителя министра культуры, по делам национальностей и архивного дела Чувашской Республики, курирующего соответствующее направление деятельности.

3. Настоящий приказ вступает в силу через десять дней после дня его официального опубликования.

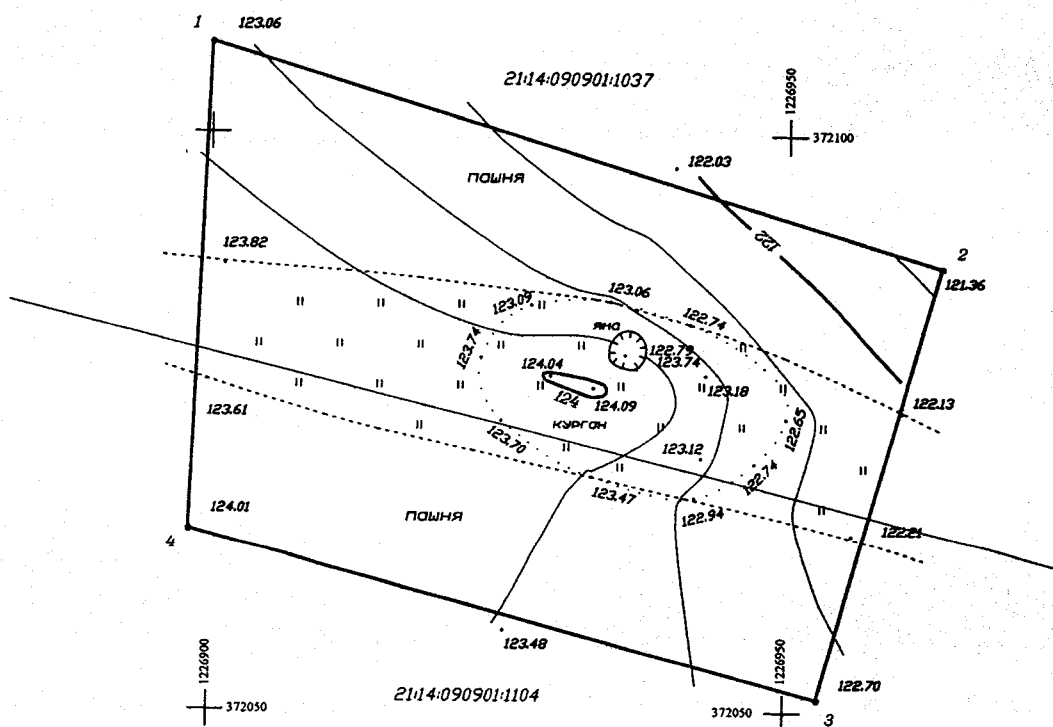
Министр

С.А. Каликова

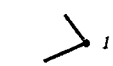

Утверждены  
приказом Министерства культуры,  
по делам национальностей и архивного дела  
Чувашской Республики  
от 16.04.2026 № 01-05/164

**Границы**  
территории объекта культурного наследия (памятника истории и культуры)  
федерального значения «Курган», бронзовый век, расположенного по адресу:  
Чувашская Республика, Красноармейский муниципальный округ,  
д. Кумагали, в 0,7 км от центра деревни

Схема границ территории объекта культурного наследия (памятника истории и культуры) федерального значения «Курган», бронзовый век, расположенного по адресу: Чувашская Республика, Красноармейский муниципальный округ, д. Кумагали, в 0,7 км от центра деревни (далее - объект культурного наследия):



Условные обозначения:

-  - Границы территории объекта культурного наследия с поворотными точками
-  - Граница земельного участка

**Координаты  
характерных точек границ территории объекта культурного наследия  
в местной системе координат МСК-21**

Номера точек	Координаты	
	X	Y
1	372107.67	1226899.95
2	372088.80	1226963.34
3	372051.11	1226952.93
4	372065.65	1226898.37
1	372107.67	1226899.95

Площадь - 2450,6 кв.м. - 0,2451 га

Периметр - 203,75 м.