



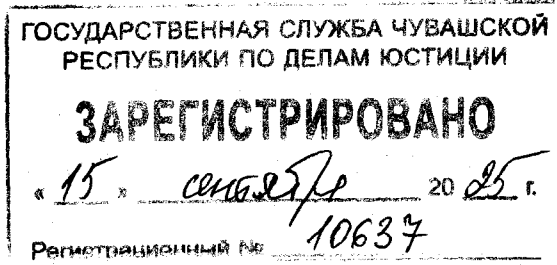
ЧУВАШ РЕСПУБЛИКИН КУЛЬТУРА,
НАЦИОНАЛЬНОСЕН ЁСЕСЕН ТАТА
АРХИВ ЁСЕН МИНИСТЕРСТВИ

09.09.2025 ПРИКАЗ
09-05/409 №
Шупашкар хули

МИНИСТЕРСТВО КУЛЬТУРЫ,
ПО ДЕЛАМ НАЦИОНАЛЬНОСТЕЙ И
АРХИВНОГО ДЕЛА ЧУВАШСКОЙ РЕСПУБЛИКИ

09.09.2025 ПРИКАЗ
№ 09-05/409
г. Чебоксары

О включении выявленного объекта культурного наследия в единый государственный реестр объектов культурного наследия (памятников истории и культуры) народов Российской Федерации в качестве объекта культурного наследия регионального (республиканского) значения «Здание детского сада», 1950 г., 1960 г., расположенного по адресу: Чувашская Республика, г. Чебоксары, ул. Коммунальная Слобода, д. 23



В соответствии с Федеральным законом от 25 июня 2002 г. № 73-ФЗ «Об объектах культурного наследия (памятниках истории и культуры) народов Российской Федерации», Законом Чувашской Республики от 12 апреля 2005 г. № 10 «Об объектах культурного наследия (памятниках истории и культуры) в Чувашской Республике» п р и к а з ы в а ю:

1. Включить выявленный объект культурного наследия в единый государственный реестр объектов культурного наследия (памятников истории и культуры) народов Российской Федерации в качестве объекта культурного наследия регионального (республиканского) значения «Здание детского сада», 1950 г., 1960 г., расположенного по адресу: Чувашская Республика, г. Чебоксары, ул. Коммунальная Слобода, д. 23, согласно приложению № 1 к настоящему приказу.

2. Утвердить границы территории объекта культурного наследия регионального (республиканского) значения «Здание детского сада», 1950 г., 1960 г., расположенного по адресу: Чувашская Республика, г. Чебоксары, ул. Коммунальная Слобода, д. 23, согласно приложению № 2 к настоящему приказу.

3. Контроль за исполнением настоящего приказа возложить на первого заместителя министра культуры, по делам национальностей и архивного дела Чувашской Республики, курирующего соответствующее направление деятельности.

4. Настоящий приказ вступает в силу через десять дней после дня его официального опубликования.

Министр

С.А. Каликова

Утвержден
приказом Министерства культуры,
по делам национальностей и архивного дела
Чувашской Республики
от 09.09.2025 № 08-05/409
(приложение № 1)

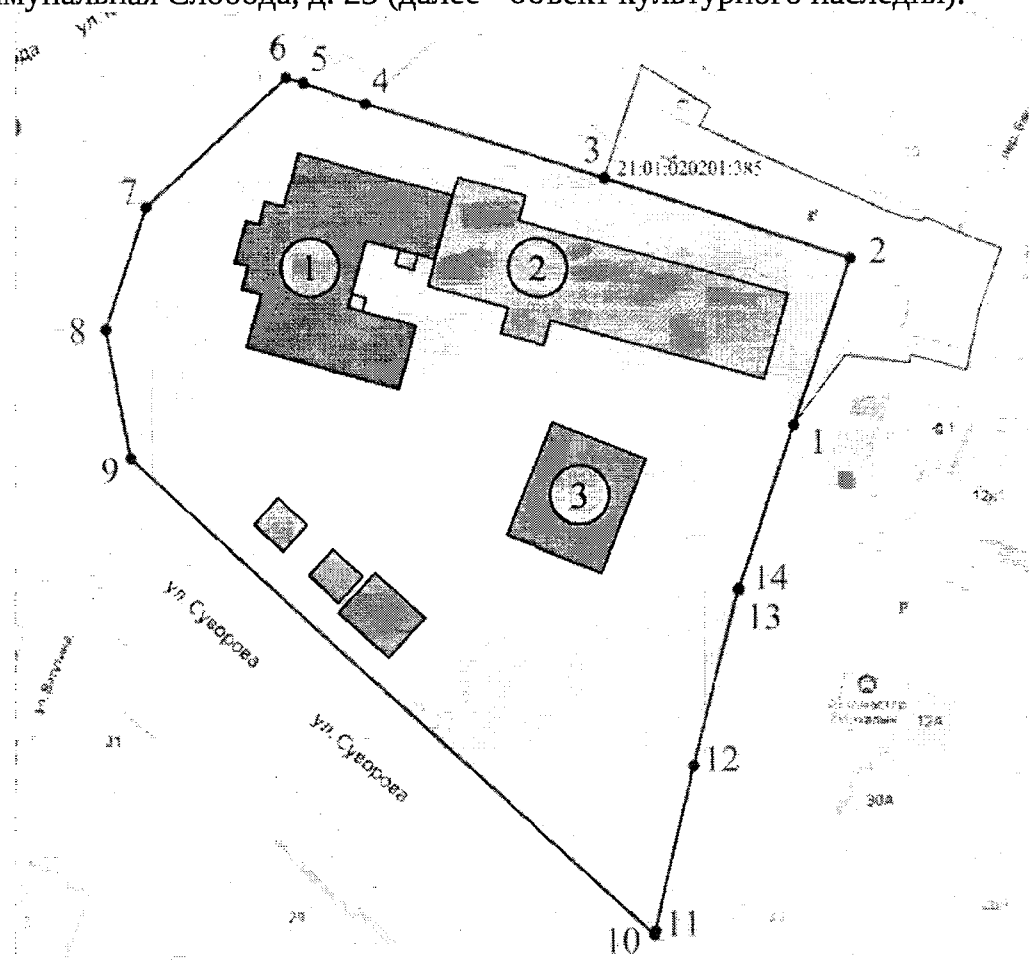
**Выявленный объект культурного наследия,
включаемый в единый государственный реестр объектов культурного
наследия (памятников истории и культуры) народов Российской Федерации в
качестве объекта культурного наследия регионального
(республиканского) значения**

№ п/п	Наименование	Время создания (возникновения)	Местонахождение	Вид объекта
1.	«Здание детского сада»	1950 г., 1960 г.	Чувашская Республика, г. Чебоксары, ул. Коммунальная Слобода, д. 23	Памятник (Памятник градостроительс тва и архитектуры)


Утверждены
 приказом Министерства культуры,
 по делам национальностей и архивного дела
 Чувашской Республики
 от 09.09.2025 № 01-05/409
 (приложение № 2)

**Границы территории
 объекта культурного наследия регионального (республиканского) значения
 «Здание детского сада», 1950 г., 1960 г., расположенного по адресу: Чувашская
 Республика, г. Чебоксары, ул. Коммунальная Слобода, д. 23**

Схема границ территории объекта культурного наследия регионального (республиканского) значения «Здание детского сада», 1950 г., 1960 г., расположенного по адресу: Чувашская Республика, г. Чебоксары, ул. Коммунальная Слобода, д. 23 (далее - объект культурного наследия).



Условные обозначения



Граница территории объекта культурного наследия



Обозначение характерной поворотной точки



Объект культурного наследия



Поздняя неценная пристройка



Поздние неценные сооружения детских игровых площадок

Обозначение земельных участков, состоящих на кадастровом учете

Координаты характерных точек границ территории объекта культурного наследия в местной системе координат МСК-21

Обозначение характерных точек границы	Координаты, м	
	X	Y
1	2	3
1	408838.80	1230386.10
2	408863.63	1230394.53
3	408875.51	1230357.86
4	408886.32	1230322.74
5	408889.32	1230313.53
6	408890.11	1230310.87
7	408871.18	1230290.05
8	408852.93	1230283.99
9	408833.95	1230287.74
10	408763.65	1230365.42
11	408764.20	1230365.54
12	408788.47	1230371.15
13	408814.45	1230377.84
14	408814.72	1230377.93
1	408838.80	1230386.10

Текстовое описание границ территории объекта культурного наследия

Участок прохождения границы		Описание прохождения границы
от точки	до точки	
1	2	26,22 м в северо-восточном направлении
2	3	38,55 м в северо-западном направлении
3	4	36,75 м в северо-западном направлении по границе земельного участка с кадастровым номером 21:01:020201:385
4	5	9,69 м в северо-западном направлении по границе земельного участка с кадастровым номером 21:01:020201:385
5	6	2,77 м в северо-западном направлении по границе земельного участка с кадастровым номером 21:01:020201:385
6	7	28,14 м в юго-западном направлении по границе земельного участка с кадастровым номером 21:01:020201:385
7	8	19,23 м в юго-западном направлении по границе земельного участка с кадастровым номером 21:01:020201:385
8	9	19,35 м в южном направлении по границе земельного участка с кадастровым номером 21:01:020201:385
9	10	104,77 м в юго-восточном направлении по границе земельного участка с кадастровым номером 21:01:020201:385
10	11	0,56 м в северо-восточном направлении по границе земельного участка с кадастровым номером 21:01:020201:385

11	12	24,91 м в северо-восточном по границе земельного участка с кадастровым номером 21:01:020201:385
12	13	26,83 м в северо-восточном по границе земельного участка с кадастровым номером 21:01:020201:385
13	14	0,28 м в северо-восточном по границе земельного участка с кадастровым номером 21:01:020201:385
14	1	25,43 м в северо-восточном по границе земельного участка с кадастровым номером 21:01:020201:385. Контур замыкается