



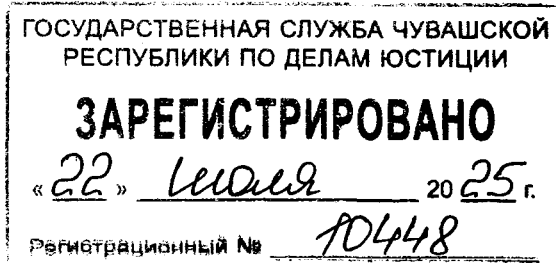
ЧУВАШ РЕСПУБЛИКИ КУЛЬТУРА,
НАЦИОНАЛЬНОСЕН ЁСЕСЕН ТАТА
АРХИВ ЁСЕН МИНИСТЕРСТВИ

МИНИСТЕРСТВО КУЛЬТУРЫ,
ПО ДЕЛАМ НАЦИОНАЛЬНОСТЕЙ И
АРХИВНОГО ДЕЛА ЧУВАШСКОЙ РЕСПУБЛИКИ

ПРИКАЗ
01.04.2025 01-05/298 №
Шупашкар хули

ПРИКАЗ
01.04.2025 № 01-05/298
г. Чебоксары

Об утверждении границ территории объекта культурного наследия (памятника истории и культуры) регионального (республиканского) значения «Дом, в котором в годы Великой Отечественной войны в 1941-1945 гг. размещался эвакогоспиталь № 3058», дата создания (возникновения) не определена, расположенного по адресу: Чувашская Республика, г. Чебоксары, ул. Ленинградская, д. 22



В соответствии с Федеральным законом от 25 июня 2002 г. № 73-ФЗ «Об объектах культурного наследия (памятниках истории и культуры) народов Российской Федерации», Законом Чувашской Республики от 12 апреля 2005 г. № 10 «Об объектах культурного наследия (памятниках истории и культуры) в Чувашской Республике», постановлением Кабинета Министров Чувашской Республики от 4 июня 2012 г. № 216 «Вопросы Министерства культуры, по делам национальностей и архивного дела Чувашской Республики» п р и к а з ы в а ю:

1. Утвердить прилагаемые границы территории объекта культурного наследия (памятника истории и культуры) регионального (республиканского) значения «Дом, в котором в годы Великой Отечественной войны в 1941-1945 гг. размещался эвакогоспиталь № 3058», дата создания (возникновения) не определена, расположенного по адресу: Чувашская Республика, г. Чебоксары, ул. Ленинградская, д. 22, принятого на государственную охрану постановлением Совета Министров Чувашской АССР от 25 февраля 1974 г. № 128 «Об утверждении списков памятников истории и культуры Чувашской АССР, подлежащих государственной охране».

2. Контроль за исполнением настоящего приказа возложить на первого заместителя министра культуры, по делам национальностей и архивного дела Чувашской Республики, курирующего соответствующее направление деятельности.

3. Настоящий приказ вступает в силу через десять дней после дня его официального опубликования.

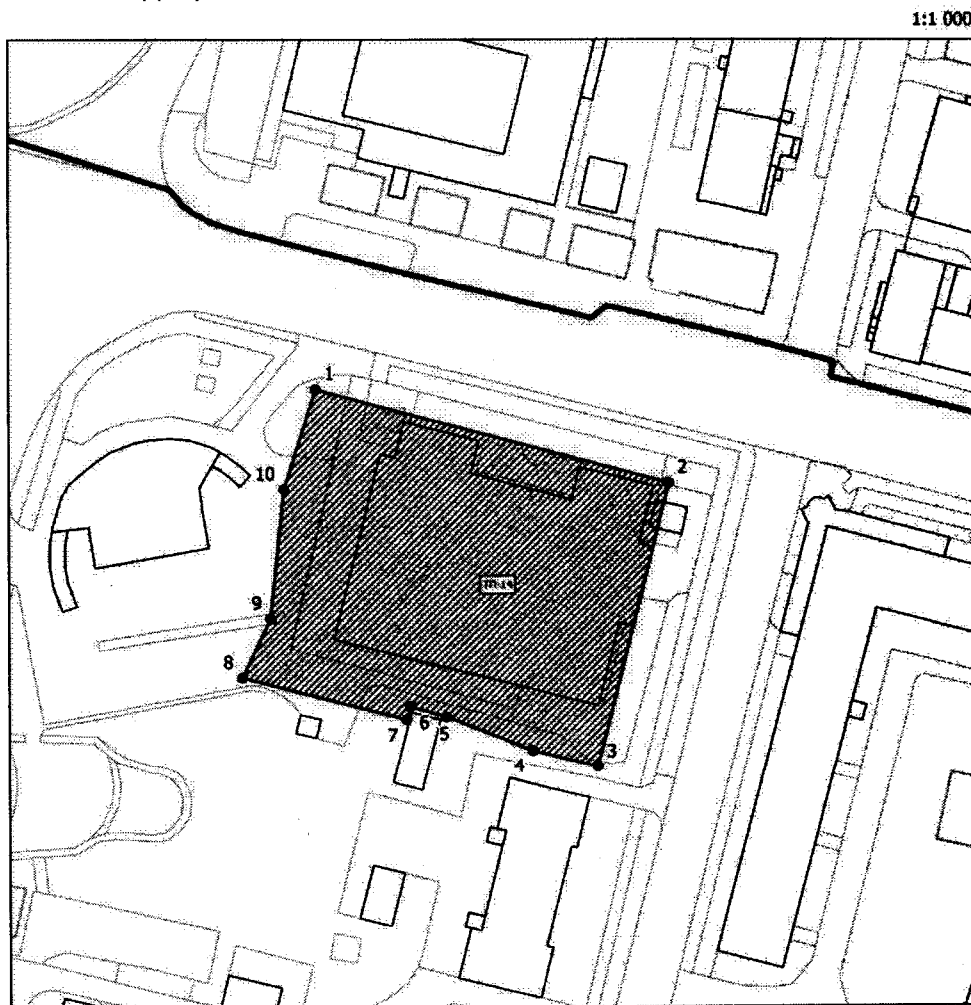
Министр

С.А. Каликова


Утверждены
приказом Министерства культуры,
по делам национальностей и архивного дела
Чувашской Республики
от 01.04.2015 № 01-05/298

Границы территории объекта культурного наследия (памятника истории и культуры) регионального (республиканского) значения «Дом, в котором в годы Великой Отечественной войны в 1941-1945 гг. размещался эвакогоспиталь № 3058», дата создания (возникновения) не определена, расположенного по адресу: Чувашская Республика, г. Чебоксары, ул. Ленинградская, д. 22

Схема границ территории объекта культурного наследия (памятника истории и культуры) регионального (республиканского) значения «Дом, в котором в годы Великой Отечественной войны в 1941-1945 гг. размещался эвакогоспиталь № 3058», дата создания (возникновения) не определена, расположенного по адресу: Чувашская Республика, г. Чебоксары, ул. Ленинградская, д. 22 (далее - объект культурного наследия):



Условные обозначения:



Территория объекта культурного наследия

Поворотные точки границ территории
объекта культурного наследия

**Координаты
характерных точек границ территории объекта культурного наследия
в местной системе координат МСК-21**

Номера точек	Координаты	
	X	Y
1	409963.83	1231282.45
2	409945.42	1231351.26
3	409889.71	1231337.20
4	409892.96	1231324.52
5	409899.77	1231307.75
6	409901.79	1231300.73
7	409899.27	1231300.00
8	409907.60	1231267.89
9	409919.26	1231273.49
10	409944.42	1231276.21
1	409963.83	1231282.45

Текстовое описание границ территории объекта культурного наследия

Прохождение границы		Описание прохождения границы
от точки	до точки	
1	2	начинается в северной точке 1 далее идет на юго-восток до точки 2 по границе участка с кадастровым номером 21:01:020101:15
2	3	далее от точки 2 поворачивает на юго-запад и идет до точки 3 по границе участка с кадастровым номером 21:01:020101:15
3	6	далее от точки 3 поворачивает на северо-запад и идет через точки 4, 5 до точки 6 по границе участка с кадастровым номером 21:01:020101:15
6	7	далее от точки 6 поворачивает на северо-запад до точки 7 по границе участка с кадастровым номером 21:01:020101:15
7	8	далее от точки 7 следует на северо-запад и идет до точки 8 по границе участка с кадастровым номером 21:01:020101:15
8	9	далее от точки 8 поворачивает на северо-восток до точки 9 по границе участка с кадастровым номером 21:01:020101:15
9	10	далее от точки 9 следует на северо-восток и идет до точки 10 по границе участка с кадастровым номером 21:01:020101:15
10	1	далее от точки 10 следует на северо-восток и идет до начальной точки 1 по границе участка с кадастровым номером 21:01:020101:15. Контур замкнулся