



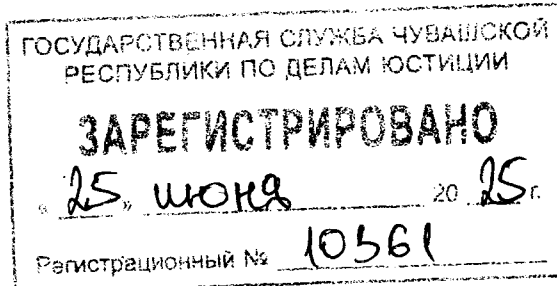
ЧӐВАШ РЕСПУБЛИКИН КУЛЬТУРА,
НАЦИОНАЛЬНОСЕН ЁСЁСЕН ТАТА
АРХИВ ЁСЕН МИНИСТЕРСТВИ

МИНИСТЕРСТВО КУЛЬТУРЫ,
ПО ДЕЛАМ НАЦИОНАЛЬНОСТЕЙ И
АРХИВНОГО ДЕЛА ЧУВАШСКОЙ РЕСПУБЛИКИ

ПРИКАЗ
02.06.2025 09-05/255 №
Шупашкар хули

ПРИКАЗ
02.06.2025 № 09-05/255
г. Чебоксары

Об утверждении границ территории
объекта культурного наследия
(памятника истории и культуры)
регионального (республиканского)
значения «Каменный одноэтажный
дом», XVIII в., расположенного по
адресу: Чувашская Республика,
Цивильский муниципальный округ,
г. Цивильск, ул. К. Маркса, д. 8



В соответствии с Федеральным законом от 25 июня 2002 г. № 73-ФЗ «Об объектах культурного наследия (памятниках истории и культуры) народов Российской Федерации», Законом Чувашской Республики от 12 апреля 2005 г. № 10 «Об объектах культурного наследия (памятниках истории и культуры) в Чувашской Республике», постановлением Кабинета Министров Чувашской Республики от 4 июня 2012 г. № 216 «Вопросы Министерства культуры, по делам национальностей и архивного дела Чувашской Республики» п р и к а з ы в а ю:

1. Утвердить прилагаемые границы территории объекта культурного наследия (памятника истории и культуры) регионального (республиканского) значения «Каменный одноэтажный дом», XVIII в., расположенного по адресу: Чувашская Республика, Цивильский муниципальный округ, г. Цивильск, ул. К. Маркса, д. 8, принятого на государственную охрану постановлением Совета Министров Чувашской АССР от 23 октября 1990 г. № 299 «О дополнении списка памятников истории и культуры местного (АССР) значения, подлежащих государственной охране».

2. Контроль за исполнением настоящего приказа возложить на первого заместителя министра культуры, по делам национальностей и архивного дела Чувашской Республики, курирующего соответствующее направление деятельности.

3. Настоящий приказ вступает в силу через десять дней после дня его официального опубликования.

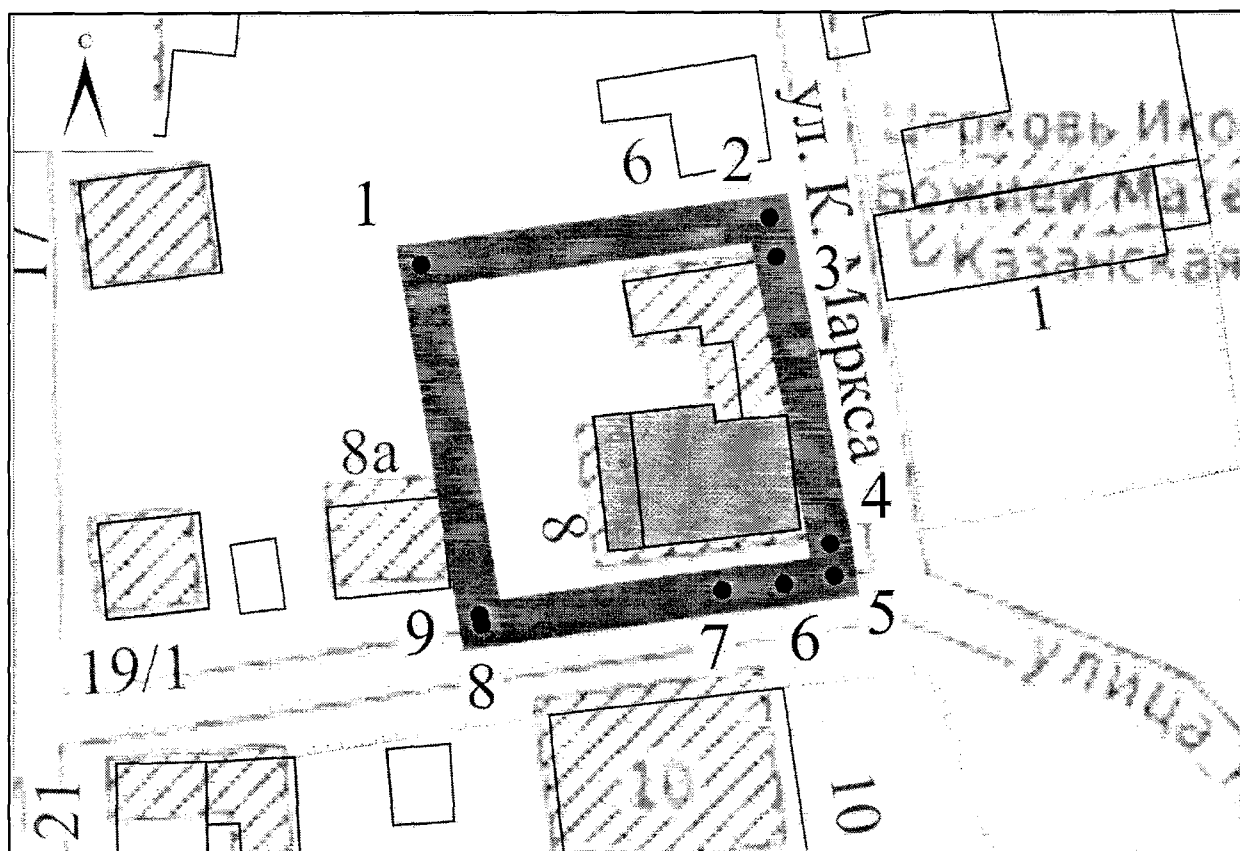
Министр

С.А. Каликова

Утверждены
приказом Министерства культуры,
по делам национальностей и архивного дела
Чувашской Республики
от 02.06.2022 № 08-05/255

Границы территории объекта культурного наследия (памятника истории и культуры) регионального (республиканского) значения «Каменный одноэтажный дом», XVIII в., расположенного по адресу: Чувашская Республика, Цивильский муниципальный округ, г. Цивильск, ул. К. Маркса, д. 8

Схема границ территории объекта культурного наследия (памятника истории и культуры) регионального (республиканского) значения «Каменный одноэтажный дом», XVIII в., расположенного по адресу: Чувашская Республика, Цивильский муниципальный округ, г. Цивильск, ул. К. Маркса, д. 8 (далее - объект культурного наследия):



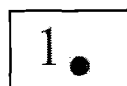
Условные обозначения:



Объекты культурного наследия



Территория объекта культурного наследия



Поворотные точки границ территории
объекта культурного наследия

**Координаты
характерных точек границ территории объекта культурного наследия
в местной системе координат МСК-21**

Номера точек	Координаты	
	X	Y
1	379605.56	1245119.30
2	379610.83	1245158.25
3	379606.43	1245159.00
4	379574.23	1245165.15
5	379570.61	1245165.55
6	379569.66	1245159.84
7	379569.00	1245152.92
8	379565.20	1245126.06
9	379566.26	1245125.88
1	379605.56	1245119.30

Текстовое описание границ территории объекта культурного наследия

Прохождение границы		Описание прохождения границы
от точки	до точки	
1	2	На северо-восток, вдоль северной границы земельного участка здания объекта культурного наследия
2	5	На юго-восток, вдоль восточного фасада объекта культурного наследия, вдоль улицы Карла Маркса
5	8	На юго-запад, вдоль южного фасада объекта культурного наследия, на расстоянии 6 метров от него, вдоль улицы Карла Маркса
8	1	На северо-запад, вдоль восточной границы земельного участка здания объекта культурного наследия