



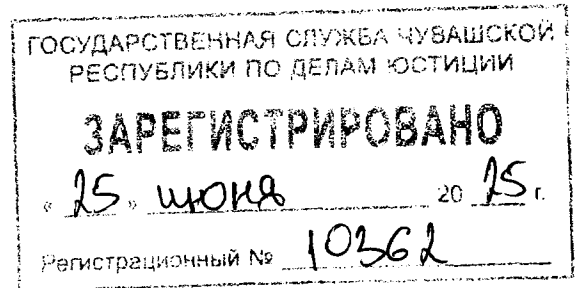
ЧАВАШ РЕСПУБЛИКИН КУЛЬТУРА,  
НАЦИОНАЛЬНОСЕН ЁСЁСЕН ТАТА  
АРХИВ ЁСЕН МИНИСТЕРВИ

МИНИСТЕРСТВО КУЛЬТУРЫ,  
ПО ДЕЛАМ НАЦИОНАЛЬНОСТЕЙ И  
АРХИВНОГО ДЕЛА ЧУВАШСКОЙ РЕСПУБЛИКИ

02.06.2025 ПРИКАЗ  
Шупашкар хули № 01-05/256

02.06.2025 ПРИКАЗ  
г. Чебоксары № 01-05/256

Об утверждении границ территории объекта культурного наследия (памятника истории и культуры) регионального (республиканского) значения «Каменный одноэтажный дом», II пол. XIX в., расположенного по адресу: Чувашская Республика, Цивильский муниципальный округ, г. Цивильск, ул. К. Маркса, д. 14



В соответствии с Федеральным законом от 25 июня 2002 г. № 73-ФЗ «Об объектах культурного наследия (памятниках истории и культуры) народов Российской Федерации», Законом Чувашской Республики от 12 апреля 2005 г. № 10 «Об объектах культурного наследия (памятниках истории и культуры) в Чувашской Республике», постановлением Кабинета Министров Чувашской Республики от 4 июня 2012 г. № 216 «Вопросы Министерства культуры, по делам национальностей и архивного дела Чувашской Республики» п р и к а з ы в а ю:

1. Утвердить прилагаемые границы территории объекта культурного наследия (памятника истории и культуры) регионального (республиканского) значения «Каменный одноэтажный дом», II пол. XIX в., расположенного по адресу: Чувашская Республика, Цивильский муниципальный округ, г. Цивильск, ул. К. Маркса, д. 14, принятого на государственную охрану постановлением Совета Министров Чувашской АССР от 23 октября 1990 г. № 299 «О дополнении списка памятников истории и культуры местного (АССР) значения, подлежащих государственной охране».

2. Контроль за исполнением настоящего приказа возложить на первого заместителя министра культуры, по делам национальностей и архивного дела Чувашской Республики, курирующего соответствующее направление деятельности.

3. Настоящий приказ вступает в силу через десять дней после дня его официального опубликования.

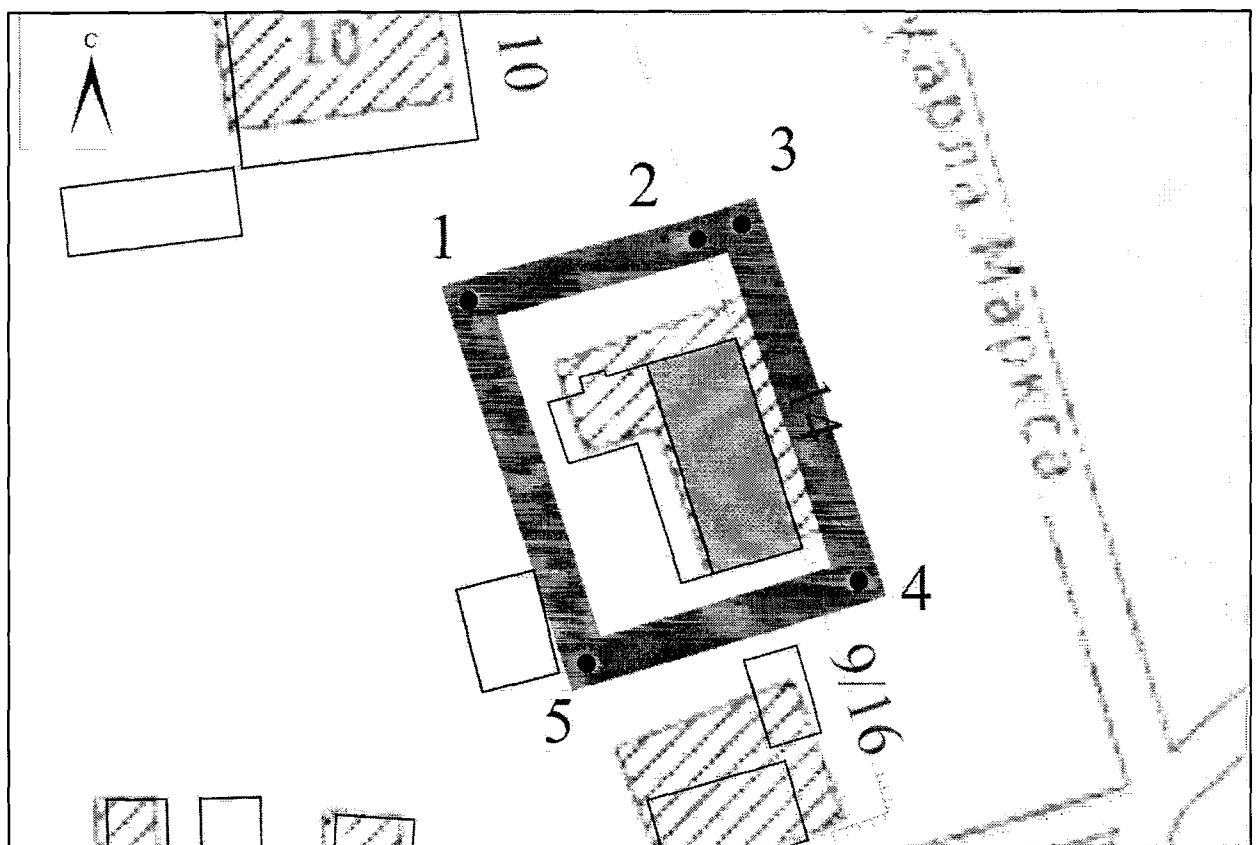
Министр

С.А. Каликова

Утверждены  
приказом Министерства культуры,  
по делам национальностей и архивного дела  
Чувашской Республики  
от 02.06.2025 № 04-05/256

**Границы территории объекта культурного наследия (памятника истории и культуры) регионального (республиканского) значения «Каменный одноэтажный дом», II пол. XIX в., расположенного по адресу: Чувашская Республика, Цивильский муниципальный округ, г. Цивильск, ул. К. Маркса, д. 14**

Схема границ территории объекта культурного наследия (памятника истории и культуры) регионального (республиканского) значения «Каменный одноэтажный дом», II пол. XIX в., расположенного по адресу: Чувашская Республика, Цивильский муниципальный округ, г. Цивильск, ул. К. Маркса, д. 14 (далее - объект культурного наследия):



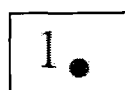
Условные обозначения:



Объекты культурного наследия



Территория объекта культурного наследия



Поворотные точки границ территории  
объекта культурного наследия

**Координаты  
характерных точек границ территории объекта культурного наследия  
в местной системе координат МСК-21**

| Номера точек | Координаты |            |
|--------------|------------|------------|
|              | X          | Y          |
| 1            | 379517.85  | 1245161.85 |
| 2            | 379524.83  | 1245187.72 |
| 3            | 379526.48  | 1245192.74 |
| 4            | 379485.97  | 1245206.08 |
| 5            | 379476.72  | 1245175.18 |
| 1            | 379517.85  | 1245161.85 |

**Текстовое описание границ территории объекта культурного наследия**

| Прохождение границы |          | Описание прохождения границы  |
|---------------------|----------|---|
| от точки            | до точки |   |
| 1                   | 3        | На северо-восток, вдоль северного ограждения территории здания объекта культурного наследия   |
| 3                   | 4        | На юго-восток, вдоль восточного фасада объекта культурного наследия, на расстоянии 5 метров от него                                   |
| 4                   | 5        | На юго-запад, вдоль южной границы земельного участка здания объекта культурного наследия  |
| 5                   | 1        | На северо-запад, вдоль восточного фасада хозяйственной постройки на территории земельного участка здания объекта культурного наследия |