



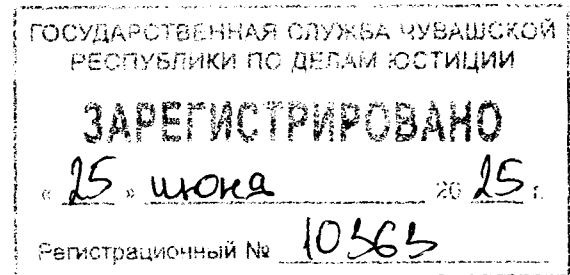
ЧАВАШ РЕСПУБЛИКИН КУЛЬТУРА,
НАЦИОНАЛЬНОСЕН ЁСЁСЕН ТАТА
АРХИВ ЁСЁН МИНИСТЕРВИ

МИНИСТЕРСТВО КУЛЬТУРЫ,
ПО ДЕЛАМ НАЦИОНАЛЬНОСТЕЙ И
АРХИВНОГО ДЕЛА ЧУВАШСКОЙ РЕСПУБЛИКИ

ПРИКАЗ
02.06.2025 01-05/257 №
Шупашкар хули

ПРИКАЗ
02.06.2025 № 01-05/257
г. Чебоксары

Об утверждении границ территории
объекта культурного наследия
(памятника истории и культуры)
регионального (республиканского)
значения «Казанская церковь
(каменная)», 1735 г., расположенного
по адресу: Чувашская Республика,
Цивильский муниципальный округ,
г. Цивильск, ул. К. Маркса, д. 3



В соответствии с Федеральным законом от 25 июня 2002 г. № 73-ФЗ «Об объектах культурного наследия (памятниках истории и культуры) народов Российской Федерации», Законом Чувашской Республики от 12 апреля 2005 г. № 10 «Об объектах культурного наследия (памятниках истории и культуры) в Чувашской Республике», постановлением Кабинета Министров Чувашской Республики от 4 июня 2012 г. № 216 «Вопросы Министерства культуры, по делам национальностей и архивного дела Чувашской Республики» п р и к а з ы в а ю:

1. Утвердить прилагаемые границы территории объекта культурного наследия (памятника истории и культуры) регионального (республиканского) значения «Казанская церковь (каменная)», 1735 г., расположенного по адресу: Чувашская Республика, Цивильский муниципальный округ, г. Цивильск, ул. К. Маркса, д. 3, принятого на государственную охрану постановлением Совета Министров Чувашской АССР от 23 октября 1990 г. № 299 «О дополнении списка памятников истории и культуры местного (АССР) значения, подлежащих государственной охране».

2. Контроль за исполнением настоящего приказа возложить на первого заместителя министра культуры, по делам национальностей и архивного дела Чувашской Республики, курирующего соответствующее направление деятельности.

3. Настоящий приказ вступает в силу через десять дней после дня его официального опубликования.

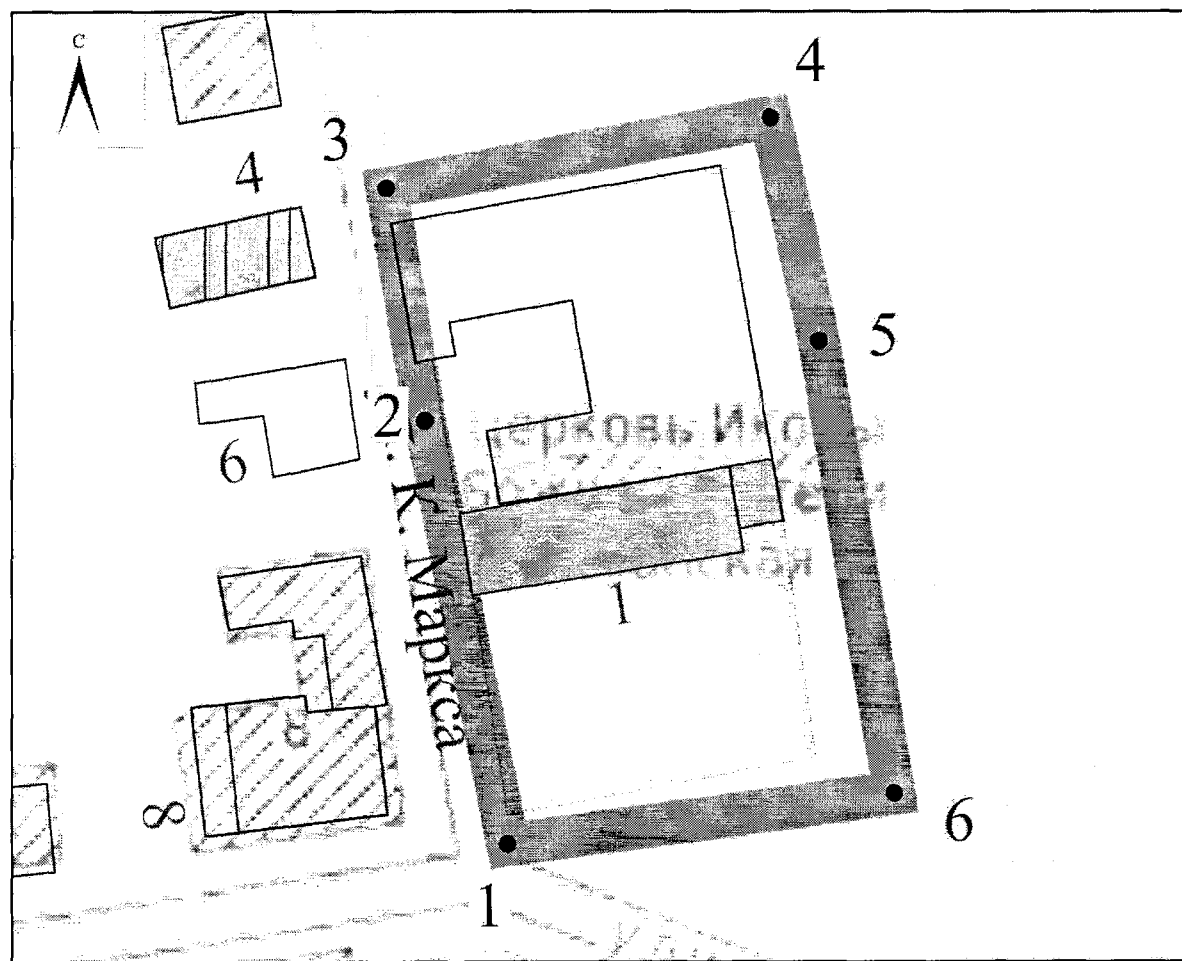
Министр

С.А. Каликова

Утверждены
приказом Министерства культуры,
по делам национальностей и архивного дела
Чувашской Республики
от 02.06.2021 № 09-05/257

Границы территории объекта культурного наследия (памятника истории и культуры) регионального (республиканского) значения «Казанская церковь (каменная)», 1735 г., расположенного по адресу: Чувашская Республика, Цивильский муниципальный округ, г. Цивильск, ул. К. Маркса, д. 3

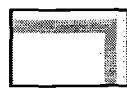
Схема границ территории объекта культурного наследия (памятника истории и культуры) регионального (республиканского) значения «Казанская церковь (каменная)», 1735 г., расположенного по адресу: Чувашская Республика, Цивильский муниципальный округ, г. Цивильск, ул. К. Маркса, д. 3 (далее - объект культурного наследия):



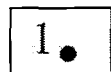
Условные обозначения:



Объекты культурного наследия



Территория объекта культурного наследия



Поворотные точки границ территории
объекта культурного наследия

**Координаты
характерных точек границ территории объекта культурного наследия
в местной системе координат МСК-21**

Номера точек	Координаты	
	X	Y
1	379572.39	1245175.61
2	379621.81	1245166.00
3	379649.04	1245161.51
4	379657.25	1245206.18
5	379631.09	1245211.88
6	379578.27	1245220.70
1	379572.39	1245175.61

Текстовое описание границ территории объекта культурного наследия

Прохождение границы		Описание прохождения границы
от точки	до точки	
1	3	На северо-запад, вдоль западной границы земельного участка церкви, вдоль улицы Карла Маркса
3	4	На северо-восток, вдоль северного фасада пристройки церкви
4	6	На юго-восток, вдоль восточной границы земельного участка церкви
6	1	На юго-запад, вдоль южной границы земельного участка церкви